

23·24·25  
MAI 26

**TOUR** de  
**L'EUROPE**  
JUNIORS



COURSE CYCLISTE  
NATIONALE

**LIVRE**  
de **ROUTE**



# Les PARTENAIRES

## PARTENAIRE MAJEUR

DÉPARTEMENT DE  
**L'EUPE**  
*en Normandie*

## PARTENAIRES PREMIUM



**SOGEA**  
ENVIRONNEMENT



**Harmonie**  
mutuelle  
GROUPE **vyv**

## PARTENAIRES OFFICIELS



RÉGION  
NORMANDIE



**GENERALI**  
Benjamin ROUSSEAU  
LOUVIERS

**MARY** Automobiles  
Evreux



Nord Ouest

**Kyriad**  
HOTEL  
EVREUX - Nétreville

**E.Leclerc**  
Incarville

## VILLES ÉTAPES

Ville de Gisors



VILLE DE  
**CONCHES**  
EN OUCHE



COMMUNAUTÉ DE COMMUNES DU  
**PAYS DE CONCHES**

Pays du Neubourg  
COMMUNAUTÉ DE COMMUNES

BERNIENVILLE / BERENGEVILLE



LE NEUBOURG



VILLE DE  
**Louviers**  
*en Normandie*

## PARTENAIRES TECHNIQUES

**BBB**.com  
cycling

**NDURANZ**  
FUEL THAT MAKES SENSE

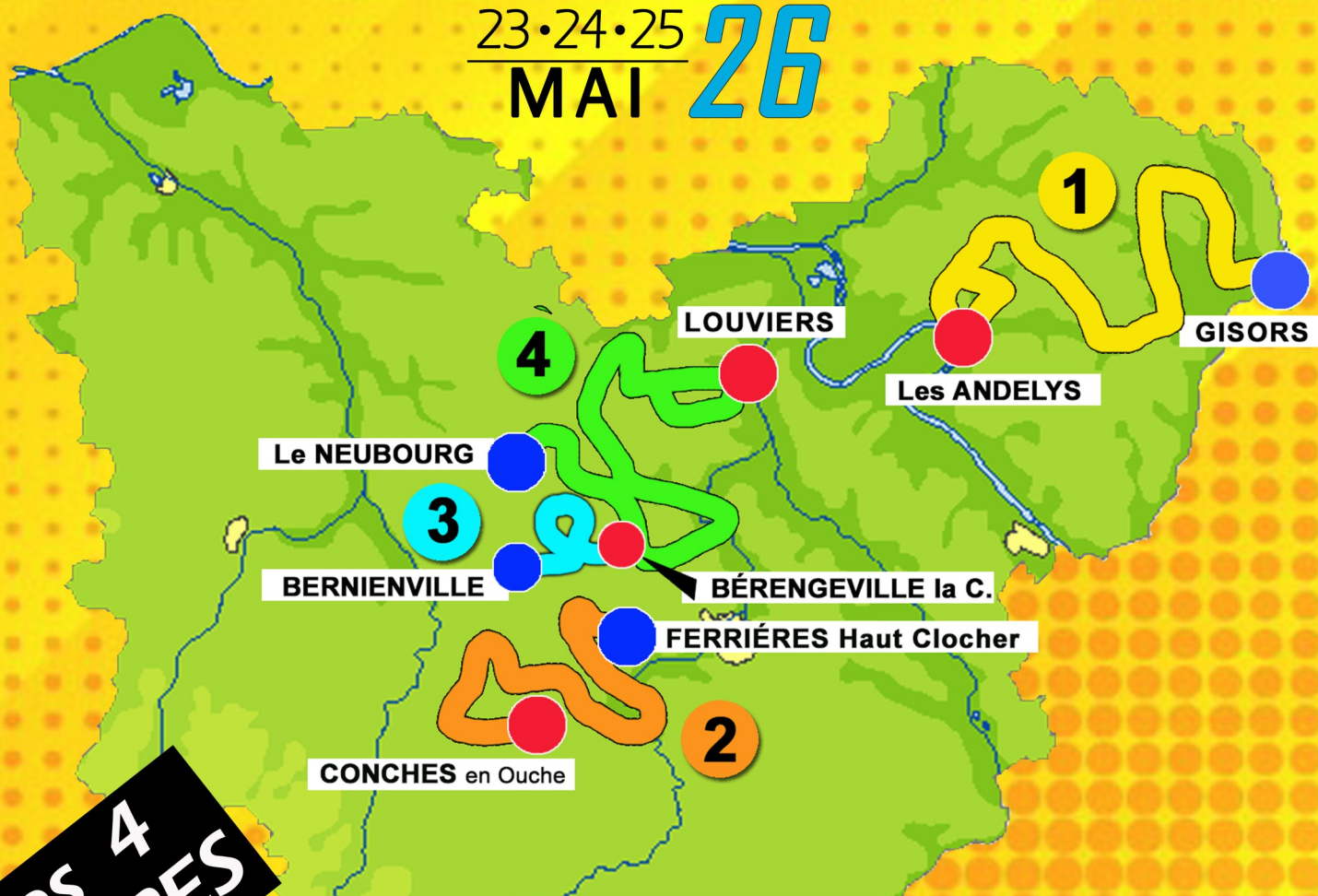
**MATCHY**



# TOUR de L'EUPE JUNIORS



23·24·25  
MAI 26



Les 4  
ETAPES

Etape Samedi 23 mai 2026

1

**GISORS • Les ANDELYS**

93,300 Km

Etape Dimanche 24 mai 2026

2

**FERRIÈRES-H.-C. • CONCHES en Ouche**

117,200 Km

Etape Lundi 25 mai 2026

3

**BERNIENVILLE • BÉRENGEVILLE la C.**

19,100 Km

Contre La Montre par Équipe

Etape Lundi 25 mai 2026

4

**Le NEUBOURG • LOUVIERS**

110 Km

**SUIVEZ LA COURSE EN LIVE-VIDEO**  
Grand écran sur la ligne d'Arrivée  
Sur le site officiel : [tourdeleure.fr](http://tourdeleure.fr)

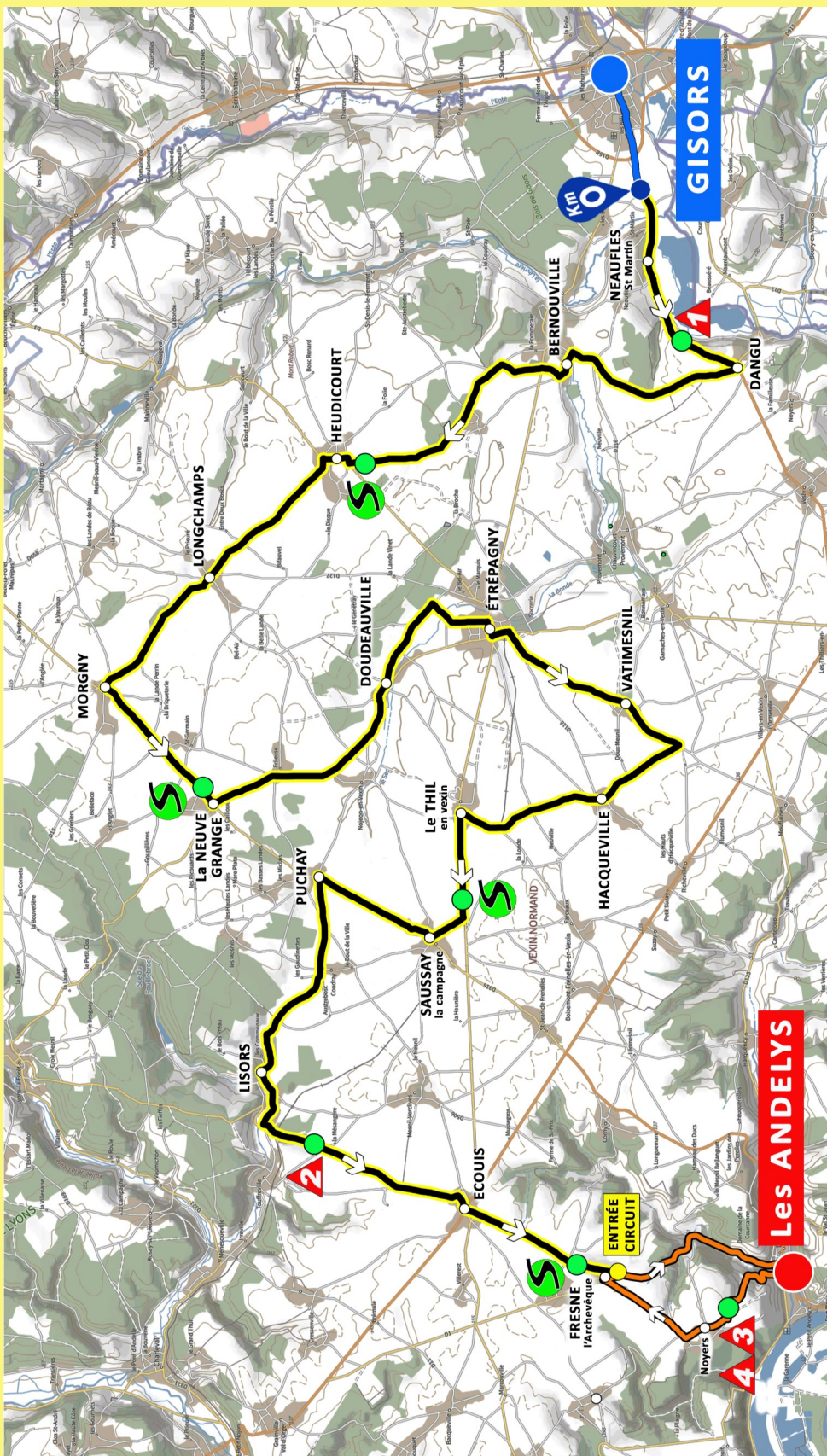
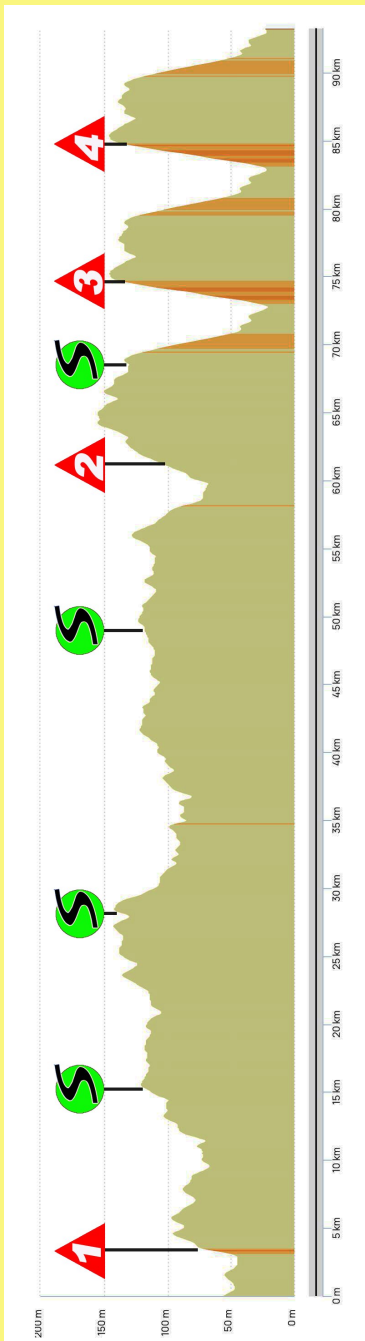
samedi 23 mai

# GISORS ➔ Les ANDELYS

93,300 km

ETAPE

1



samedi 23 mai

# GISORS ➤ Les ANDELYS

93,300 km

ETAPE



PRÉSENTATION des EQUIPES et SIGNATURE: à partir de 13h15

RASSEMBLEMENT: à 14h25

**Km 0** DEPART FICTIF : 14h35  
**DEPART REEL : 14h45**  
 à 3,000 Km du départ fictif - D10

**GRIMPEUR**

**Km 3,6** NEAUFLES St M. 0,600 Km  
**Km 61,0** LISORS 1,000 Km  
**Km 74,6** NOYERS 1,700 Km  
**Km 84,7** NOYERS 1,700 Km

**SPRINT**

**Km 15,7** HEUDICOURT  
 Entrée

**km 26,8** La NEUVE GRANGE  
 100m avant Entrée

**Km 49,3** SAUSSAYE la C  
 2 km après Le Thil en V.

**Km 68,2** FERNES l'A.  
 Entrée

**DANGER**

**Km 10** BERNOUVILLE  
 Virage serré en bas descente

**Km 20** LONGCHAMPS  
 Nombreuses chicanes  
 Rétrécissement

**Km 59,7** Giratoire  
 A prendre à Droite

**Km 73** Les Andelys  
**Km 83,1** Double virage serré à Droite

**Km 78,4** Fresnes l'A.  
**Km 88,4** Virage très serré à Droite

**CIRCUIT FINAL**  
 de 10,100 Km  
 à effectuer **2 fois**  
**ARRIVÉE**  
 au **3ème passage**

Ligne droite  
 en montée de 100m

KM	ITINERAIRE			HORAIRE
0	GISORS			42 Km/h
	Parcours - en convoi neutralisé - 3 Km			Quai Fossé aux tanneurs 14:35
0	93,3	DEPART REEL		D 10 14:45
0	93,3	GISORS - Sortie Panneau directionnel à Droite		D 10 14:45
1	92,3	Neaufles Saint Martin		D 10 14:46
3,6	89,7	GRIMPEUR 1		D 10 14:50
5,1	88,2	Dangu Giratoire D 10 / D 181 / D 13 à Droite		D 13 14:52
8,8	84,5	Carrefour D 13 / D 116 Tout Droit		D 13 14:57
9,3	84,0	Bernouville Carrefour D 13 / rue Georges Clemenceau à Gauche		VC - rue G. Clemenceau 14:58
10	83,3	Carrefour rue G. Clemenceau / r. de la Feuillie à Droite		VC - rue de Feuillie 14:59
10,4	82,9	Carrefour r. de la Feuillie / D 14bis Tout Droit		VC - rue de la Vierge 14:59
11,3	82,0	Carrefour r. de la Vierge / D 13 à Gauche		D 13 15:01
15,7	77,6	SPRINT 1		D 13 15:07
15,8	77,5	Heudicourt Carrefour D 13 / D 3 à Droite		D 3 15:07
15,9	77,4	Carrefour D3 à Gauche		D 3 15:07
16,5	76,8	Carrefour D 3 / D 13 à Gauche		D 13 15:08
20	73,3	Longchamps		D 13 15:13
23,6	69,7	Morgny Carrefour D 13 / D 316 à Gauche		D 316 15:18
26,8	66,5	SPRINT 2		D 316 15:23
27,2	66,1	La Neuve-Grange Carrefour D 316 / D 6 à Gauche		D 6 15:23
28,7	64,6	Hameau : Frileuse		D 6 15:26
32,2	61,1	Doudeauville Carrefour D 6 / D 12 à Gauche		D 12 15:31
34,3	59,0	Etrépagny		D 12 15:34
34,6	58,7	Hameau : St Martin Carrefour D 12 / rue St Martin à Droite		VC - rue St Martin 15:34
35,3	58,0	Carrefour r. St Martin / r. du 30 novembre à Gauche		VC - rue 30 Novembre 15:35
36	57,3	Carrefour r. du 30 novembre / r. Georges Clemenceau à Droite		VC - rue G. Clemenceau 15:36
36,3	57,0	Carrefour r. Georges Clemenceau / r. du Chemin de fer à Gauche		VC - rue du Chemin de fer 15:36
36,7	56,6	Carrefour r. du Chemin de fer / D 3 à Droite		D 3 15:37
40	53,3	Vatimesnil		D 3 15:42
41,5	51,8	Carrefour D 3 / D 7 à Droite		D 7 15:44
43,2	50,1	Hacqueville		D 7 15:46
43,6	49,7	Carrefour r. de Douxmesnil / r. des Arouettes à Droite		rue des Amourettes 15:47
43,8	49,5	Carrefour r. des Amourettes / r. du Marais Tout Droit		D 7 - rue du Marais 15:47
47,1	46,2	Le Thil en Vexin Carrefour D 7 / D 14 bis à Gauche		D 14 bis 15:52
49,3	44,0	SPRINT 3		D 14 bis 15:55
49,5	43,8	Carrefour D 14 bis / D 507 à Droite		D 507 15:55
50,4	42,9	Saussay la Campagne Carrefour D 507 / D 316 à Droite		D 316 15:57
53,2	40,1	Puchay Carrefour D 316 / D 12 à Gauche		D 12 16:01
55	38,3	Hameau : Le Coudray		D 12 16:03
58,2	35,1	Lisors		D 12 - r. du Coudray 16:08
58,4	34,9	Carrefour r. du Coudray / Grande rue Tout Droit		D 12 - Grande rue 16:08
59,7	33,6	Giratoire D 12 / D 2 à Gauche		D 2 16:10
61	32,3	GRIMPEUR 2		D 2 16:12
64,8	28,5	Ecouis Carrefour D 2 / D 6014 Tout Droit		D 2 16:17
68,2	25,1	SPRINT 4		D 2 16:22
68,4	24,9	Fresne - l'Archevêque		D 2 16:22
68,6	24,7	Carrefour D 2 / D 1 à Gauche		D 1 16:23
68,6	24,7	ENTRÉE CIRCUIT		D 1 16:23
72,4	20,9	Les Andelys		D 1 - rue Hamelin 16:28
72,9	20,4	Carrefour r. Hamelin / r. Flavigny à Droite		rue Flavigny 16:29
73	20,3	Carrefour r. Flavigny / Côte de Noyers à Droite		Côte de Noyers 16:29
73,1	20,2	LIGNE ARRIVÉE (Côte de Noyers)		Passage 1 16:29
75	18,3	GRIMPEUR 3		D 1 16:32
75	18,3	Hameau : Noyers Carrefour Côte de Noyers / r. des Epis à Droite		rue des Epis 16:32
76,1	17,2	Carrefour r. des Epis / VC vers Fresne à Droite		VC - route de Noyers 16:33
78,4	14,9	Fresne - l'Archevêque Carrefour VC r. de Noyers / D1 r. Grande à Droite		D1 - rue Grande 16:37
78,6	14,7	Carrefour D 2 / D 1 Tout Droit		D 1 16:37
82,5	10,8	Les Andelys		D 1 - rue Hamelin 16:42
83	10,3	Carrefour r. Hamelin / r. Flavigny à Droite		rue Flavigny 16:43
83,1	10,2	Carrefour r. Flavigny / Côte de Noyers à Droite		Côte de Noyers 16:43
83,2	10,1	LIGNE ARRIVÉE (rue Guynemer)		Passage 2 16:43
84,7	8,6	GRIMPEUR 3		D 1 16:46
85,2	8,1	Hameau : Noyers Carrefour Côte de Noyers / r. des Epis à Droite		rue des Epis 16:46
86,2	7,1	Carrefour r. des Epis / VC vers Fresne à Droite		VC - route de Noyers 16:48
88,4	4,9	Fresne - l'Archevêque Carrefour VC r. de Noyers / D1 r. Grande à Droite		D1 - rue Grande 16:51
88,8	4,5	Carrefour D 2 / D 1 Tout Droit		D 1 16:51
92,6	0,7	Les Andelys		D 1 - rue Hamelin 16:57
93,1	0,2	Carrefour r. Hamelin / r. Flavigny à Droite		rue Flavigny 16:58
93,2	0,1	Carrefour r. Flavigny / Côte de Noyers à Droite		Côte de Noyers 16:58
93,3	0,0	ARRIVÉE		Côte de Noyers 16:58

samedi 23 mai

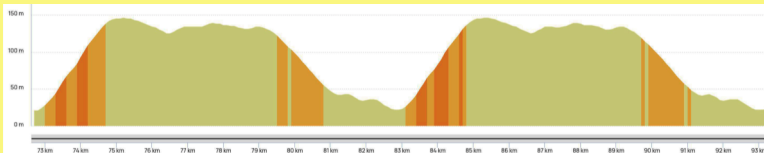
GISORS ➤ Les ANDELYS

93,300 km

ETAPE

1

CIRCUIT FINAL de 10,100 Km  
à effectuer **2 fois**  
**ARRIVÉE**  
au **3ème passage**  
Ligne droite  
en montée de 100m



### 3 DERNIERS KILOMÈTRES



samedi 23 mai

GISORS ➔ Les ANDELYS

93,300 km

ETAPE

1

## DÉPART



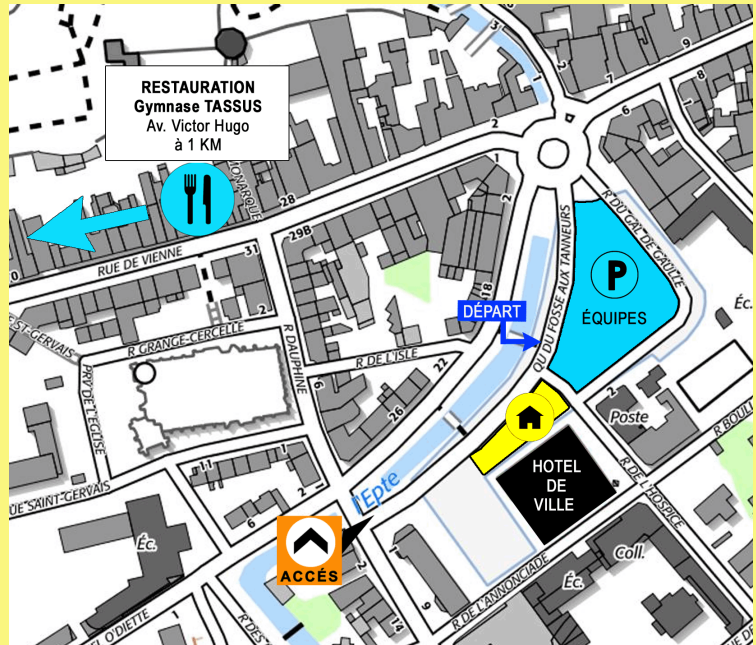
DÉPART  
FICTIF

Départ  
Fictif



Place  
Hôtel de  
ville

Km  
0

Départ  
Réel  
à 3 km  
D 10



## ARRIVÉE

 COURSE  
 DERIVATION



Côte de  
NOYERS



PERMANENCE  
sur la Ligne Arrivée



CONTRÔLE  
ANTI-DOPAGE  
DOUCHES



Gymnase Henri  
Boyer  
rue Raymond Phelip  
600m de la Ligne  
d'Arrivée



Pour assurer la sécurité, l'accès au circuit est limité aux véhicules accrédités.  
Merci de respecter les stationnements prévus

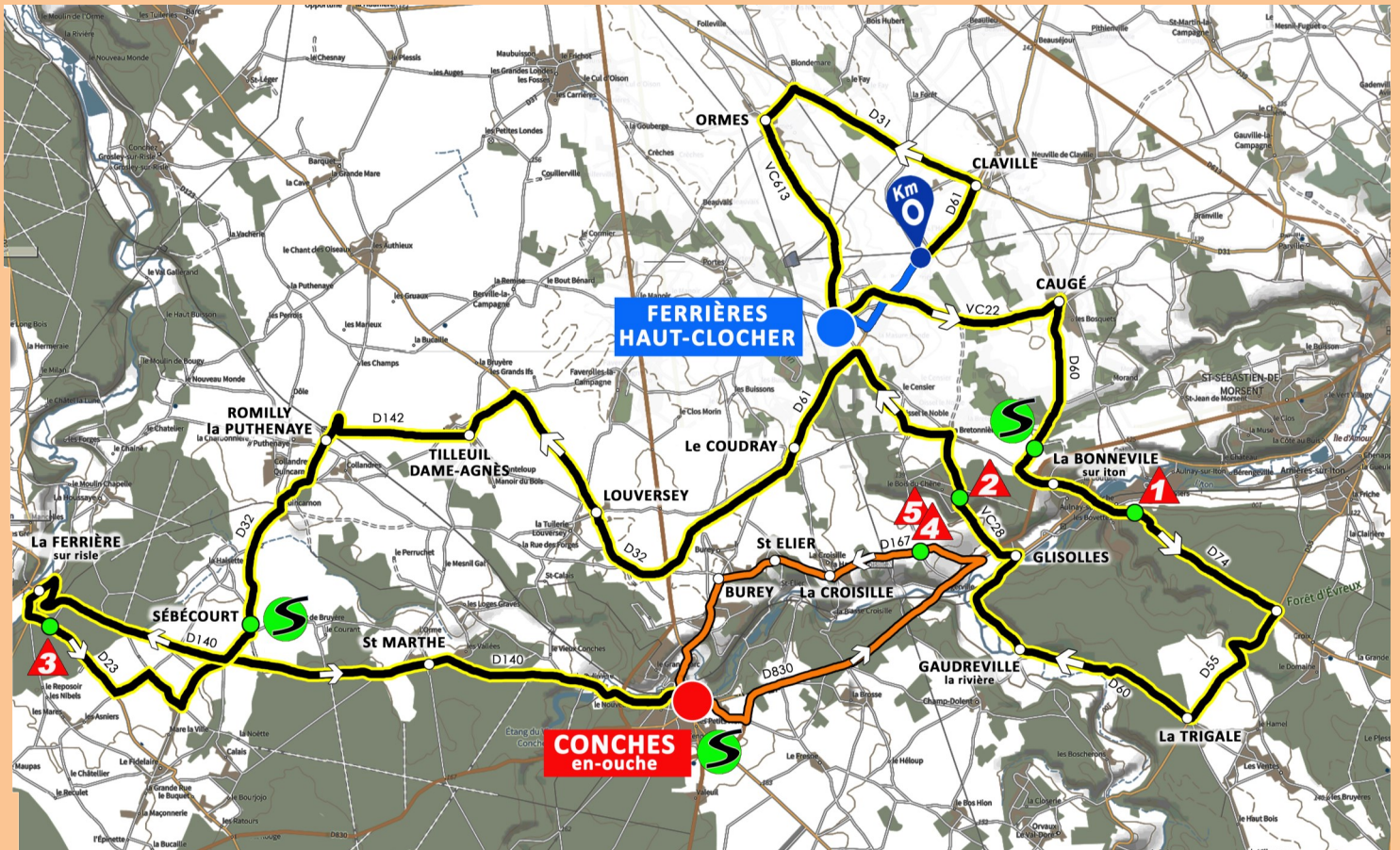
dimanche 24 mai

FERRIÈRES Haut-Clocher > CONCHES en ouche

117,300 km

ETAPE

2



dimanche 24 mai

# FERRIÈRES Haut-Clocher > CONCHES en ouche

117,300 km

ETAPE

# 2

## PRESENTATION des EQUIPES

et SIGNATURE  
à partir de 13h00  
RASSEMBLEMENT  
14h20



**DEPART FICTIF : 14h30**  
**DEPART REEL : 14h40**  
à 2,700 Km du départ fictif  
D 61



### GRIMPEUR

- Km 20,7 AULNAY s/i 0,800 Km
- Km 33,4 La BRETONNIERE 1,000 Km
- Km 61,5 FERRIERES s/r 1,200 Km
- Km 83,5 CROISILLES 1,000 Km
- Km 97 CROISILLES 1,000 Km



### SPRINT

- Km 16,6 La BONNEVILLE 1,5 Km de l'entrée
- Km 55 SÉBÉCOURT Sortie
- Km 75 CONCHES Ligne Arrivée
- Km 89 CONCHES Ligne Arrivée



### DANGER

- Km 6,2 ORMES Traversée sinieuse  
Îlot central
- Km 14,6 CAUGÉ Virage D très serré
- Km 18,2 La BONNEVILLE Descente sinieuse  
Rétrécissement
- Km 32,2 GLISOLLES Virage G très serré
- Km 37 GIRATOIRE
- Km 38,8 Le COUDRAY Îlot central sur 600 m  
OBLIGATOIRE  
1 voie à Droite
- Km 59,4 FERRIERE s/r Descente sinieuse  
Virages serrés

CIRCUIT FINAL de 14,100 Km

à effectuer 3 fois

## ARRIVÉE

au 4<sup>ème</sup> passage



Montée de 800m  
Ligne droite plate de 100 m

KM	ITINERAIRE	HORAIRE
0	FERRIÈRES Haut Clocher Parcours - en convoi neutralisé - 2,600 Km	Rue Ste Christine 14:30
0	117,2 DEPART REEL	D 61 14:40
1,7	115,5 FERRIERES Haut Clocher - D 61 à la hauteur du VC 10	D 61 14:40
5,4	111,8 Giratoire D 61 / D 31 à Gauche	D 31 14:42
6	111,2 Ormes Carrefour D 31 / C 613 à Gauche	C 613 14:47
10,1	107,1 Ferrières-Haut Clocher Carrefour route d'Ormes / route d'Emanville à Gauche	C 613 14:48
10,3	106,9 Giratoire Tout Droit	route d'Emanville 14:54
11,4	105,8 Carrefour route d'Evreux / D 61 à Gauche	route d'Evreux 14:54
14,5	102,7 Caugé Carrefour C 22 r.de la Ferrières / r.de la Bonneville à Droite	C 22 14:56
16,6	100,6 SPRINT 1	D 60 15:00
17,8	99,4 Carrefour D 60 / D 74 à Gauche	D 60 15:03
18	99,2 Bonneville sur Iton	D 74 15:05
18,2	99,0 Giratoire D 74 / D 830 Tout Droit	D 74 15:05
19,2	98,0 Carrefour route d'Emanville / rue des Plaquets Tout Droit	route d'Emanville 15:06
19,4	97,8 rue des Plaquets	rue des Plaquets 15:07
20,7	96,5 GRIMPEUR 1	D 74 15:07
23,4	93,8 Les Baux Ste Croix Giratoire D 74 / D 55 à Droite	D 55 15:09
26,2	91,0 La Trigale Giratoire D 55 / D 60 à Droite	D 60 15:13
28,5	88,7 Gaudreville La rivière	D 60 15:17
31,5	85,7 Glisolles	D 60 15:20
32	85,2 Carrefour D 60 - route de Damville / D 129 - rue du Duc Clermont Tonnerre à Gauche	D 129 15:25
32,4	84,8 Carrefour D 129 / D 830 / VC 28 Tout Droit	VC 28 15:25
33,4	83,8 GRIMPEUR 2	VC 28 15:26
34,7	82,5 La Bretonnière Carrefour VC 28 / D 74 à Gauche	D 74 15:27
37,1	80,1 Ferrières-Haut Clocher Giratoire D 74 / D 61 à Gauche	D 61 15:29
39,2	78,0 Hameau : Le Coudray	D 61 15:33
42,6	74,6 Giratoire D61 / D 840 / D 32 Tout Droit	D 32 15:36
44	73,2 Louversey	D 32 15:40
47	70,2 Carrefour D 32 / D 142 à Gauche	D 142 15:42
48	69,2 Tilleul Dame Agnès	D 142 15:47
50,9	66,3 Romilly la Puthenaye Carrefour D 142 / D 37 à Gauche	D 37 15:48
52,3	64,9 Collandres - Quincarnon	D 37 15:52
55	62,2 SPRINT 2	D 37 15:54
55	62,2 Sébécourt	D 37 15:58
55,3	61,9 Carrefour D 37 - route de Quincarnon / D 37 - route du Fidelaire à Droite	D 37 15:58
56	61,2 Carrefour D 37 / D 140 à Droite	D 140 15:59
60	57,2 La Ferrière sur isle route de Conches	D 140 16:00
60,2	57,0 Carrefour route de Conches / rue Charles Dumont à Gauche	rue Charles Dumont 16:05
60,7	56,5 rue Charles Dumont / route de Senonches	rue de Senonches 16:06
61	56,2 D 23	D 23 16:06
61,5	55,7 GRIMPEUR 3	D 23 16:07
63,1	54,1 Carrefour D 23 / VC 3 à Gauche	VC 3 route de la Chête 16:10
63,8	53,4 Carrefour VC 3 / VC - rue de la Tanchée à Droite	VC rue de la Tranchée 16:11
64,7	52,5 Hameau : Le Fossé Carrefour VC rue de la Tranchée / D 37 à Gauche	D 37 16:12
66	51,2 Carrefour D 37 / D 140 à Droite	D 140 16:14
70	47,2 St Marthe	D 140 16:20
72,5	44,7 CONCHES	D 140 16:23
73	44,2 Carrefour D 140 / rue de la Forge à Gauche	rue de la Forge 16:24
74	43,2 Carrefour rue de la Forge / rue Orly Roederer à Gauche	rue O.Roederer 16:25
74,3	42,9 Carrefour rue Orly Roederer / Pl. du Gl de Gaulle à Gauche	Pl. du Gl de Gaulle 16:26
74,5	42,7 Giratoire / rue P.Mendès-France à Droite	rue P.Mendès-France 16:26
74,6	42,6 Carrefour rue P.Mendès-France / Pl Carnot à Droite	Pl. Carnot 16:26
74,6	42,6 ENTRÉE CIRCUIT	Pl Carnot 16:26
74,6	42,6 rue Sainte Foy	rue Sainte Foy 16:26
74,9	42,3 LIGNE ARRIVÉE (Place Aristide Briand)	Passage 1 16:27
74,9	42,3 SPRINT 3	16:27
74,9	42,3 rue St Etienne	rue St Etienne 16:27
75,1	42,1 Carrefour rue St Etienne / rue F.Décorchement à Gauche	rue F.Décorchement 16:27
75,5	41,7 Carrefour rue F.Décorchement / rue du Point du Jour à Droite	rue du Point du Jour 16:27
76,1	41,1 Carrefour rue du Point du Jour / rue des Petits Monts à Gauche	rue des Petits Monts 16:28
76,3	40,9 Carrefour rue des Petits Monts / D 830 - Feux Tricolore à Gauche	D 830 16:29
81,6	35,6 Glisolles Carrefour D 830 / D 167 à Gauche	D 167 16:36
83,5	33,7 GRIMPEUR 4	D 167 16:39
84,2	33,0 La Croisille	D 167 16:40
85,4	31,8 St Elier	D 167 16:42
86,6	30,6 Burey Carrefour D 167 / route de Louviers à Gauche	route de Louviers 16:43
87,2	30,0 CONCHES	route de Louviers 16:44
87,7	29,5 Carrefour route de Louviers / rue Paul Guilbaud à Gauche	rue Paul Guilbaud 16:45
88,7	28,5 rue Sainte Foy	rue Sainte Foy 16:46
89	28,2 LIGNE ARRIVÉE (Place Aristide Briand)	Passage 2 16:47
89	28,2 SPRINT 4	16:47
89,2	28,0 rue St Etienne	rue St Etienne 16:47
89,2	28,0 Carrefour rue St Etienne / rue F.Décorchement à Gauche	rue F.Décorchement 16:47
89,6	27,6 Carrefour rue F.Décorchement / rue du Point du Jour à Droite	rue du Point du Jour 16:48
90,1	27,1 Carrefour rue du Point du Jour / rue des Petits Monts à Gauche	rue des Petits Monts 16:48
90,2	27,0 Carrefour rue des Petits Monts / D 830 - Feux Tricolore à Gauche	D 830 16:48
95,5	21,7 Glisolles Carrefour D 830 / D 167 à Gauche	D 167 16:56
97	20,2 GRIMPEUR 5	D 167 16:58
98,3	18,9 La Croisille	D 167 17:00
99,5	17,7 St Elier	D 167 17:02
100,6	16,6 Burey Carrefour D 167 / route de Louviers à Gauche	route de Louviers 17:03
101,3	15,9 CONCHES	route de Louviers 17:04
102	15,2 Carrefour route de Louviers / rue Paul Guilbaud à Gauche	rue Paul Guilbaud 17:05
102,8	14,4 rue Sainte Foy	rue Sainte Foy 17:06
103,1	14,1 LIGNE ARRIVÉE (Place Aristide Briand)	Passage 3 17:07
103,1	14,1 rue St Etienne	rue St Etienne 17:07
103,3	13,9 Carrefour rue St Etienne / rue F.Décorchement à Gauche	rue F.Décorchement 17:07
103,7	13,5 Carrefour rue F.Décorchement / rue du Point du Jour à Droite	rue du Point du Jour 17:08
104,2	13,0 Carrefour rue du Point du Jour / rue des Petits Monts à Gauche	rue des Petits Monts 17:08
104,4	12,8 Carrefour rue des Petits Monts / D 830 - Feux Tricolore à Gauche	D 830 17:09
109,6	7,6 Glisolles Carrefour D 830 / D 167 à Gauche	D 167 17:16
112,3	4,9 La Croisille	D 167 17:20
113,6	3,6 St Elier	D 167 17:22
114,7	2,5 Burey Carrefour D 167 / route de Louviers à Gauche	route de Louviers 17:23
115,4	1,8 CONCHES	route de Louviers 17:24
116,1	1,1 Carrefour route de Louviers / rue Paul Guilbaud à Gauche	rue Paul Guilbaud 17:25
116,9	0,3 rue Sainte Foy	rue Sainte Foy 17:27
117,2	0,0 ARRIVÉE	Place Aristide Briand 17:27



# MATCHY

dimanche 24 mai

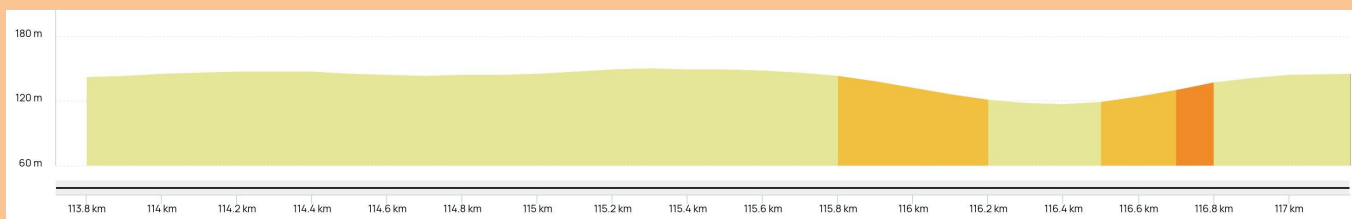
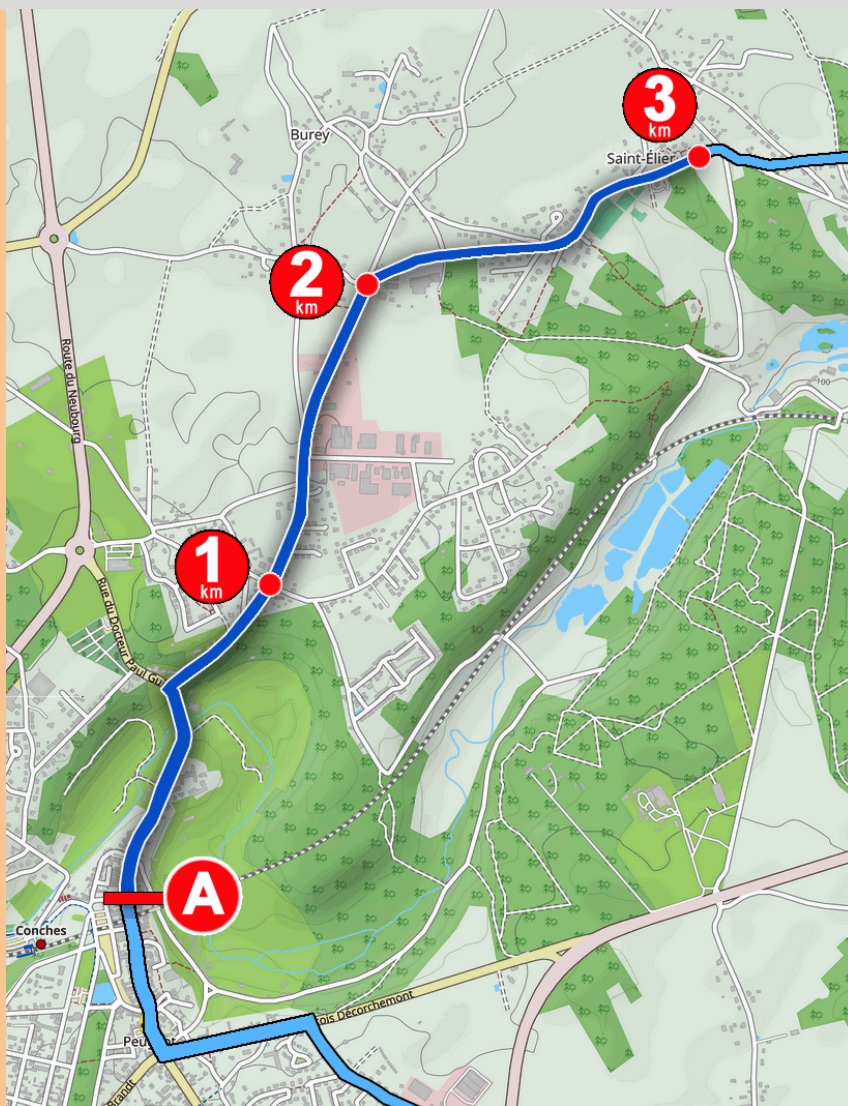
FERRIÈRES Haut-Clocher > CONCHES en ouche

ETAPE

2

117,300 km

3 DERNIERS KILOMÈTRES



dimanche 24 mai

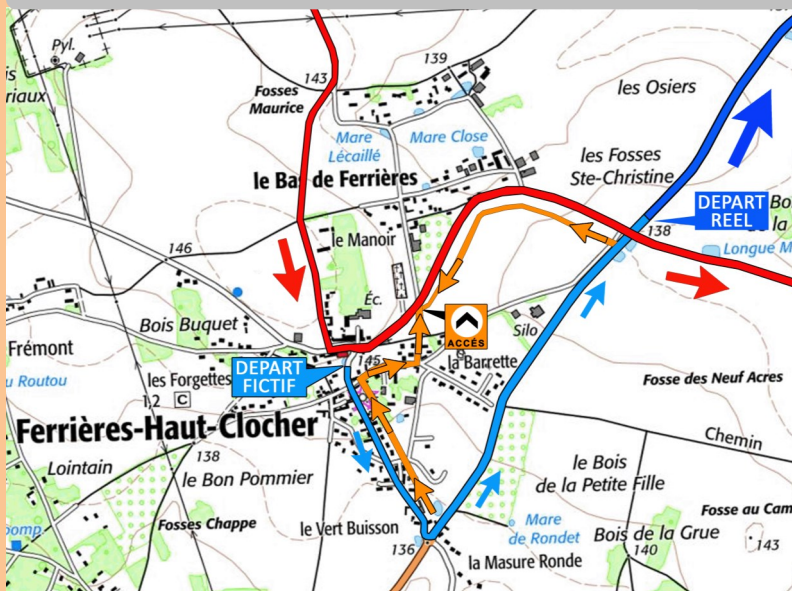
FERRIÈRES Haut-Clocher > CONCHES en poche

117,300 km

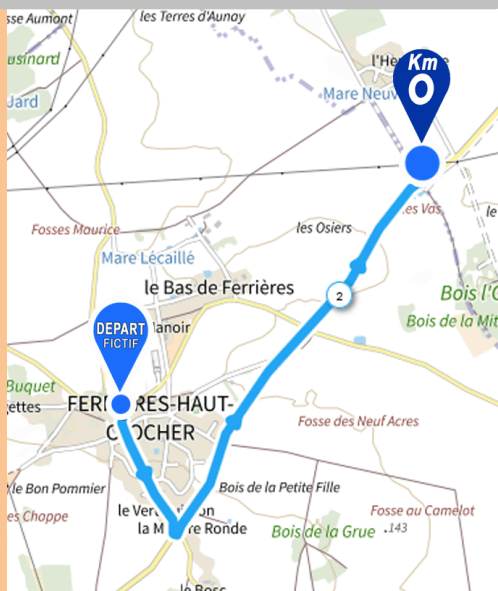
ETAPE

2

ACCÈS DÉPART



DÉPART FICTIF



**ACCÈS** Carrefour route d'Evreux rue des Moutiers



**RESTAURATION** Salle des Fêtes Pl de la Mairie

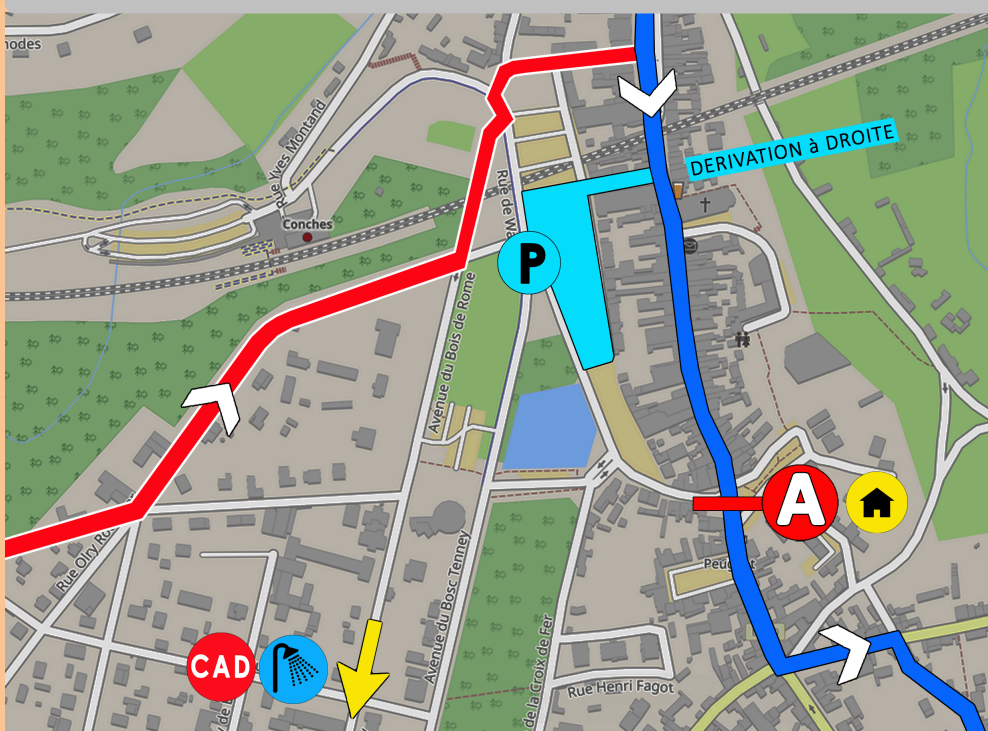


**Départ Fictif** Place de la Mairie



**Départ Réel** à 2,700 km D 61

ARRIVÉE



- ENTRÉE CIRCUIT
- CIRCUIT - 3 tours
- DERIVATION



**Parking EQUIPES** Av. de la République



**PERMANENCE** Ligne Arrivée



**CONTROLE ANTI-DOPAGE**



**VESTIAIRE-DOUCHES** Gymnase Marcel TASSUS Av Victor Hugo 400m Ligne d'Arrivée



**MATCHY**

lundi 25 mai

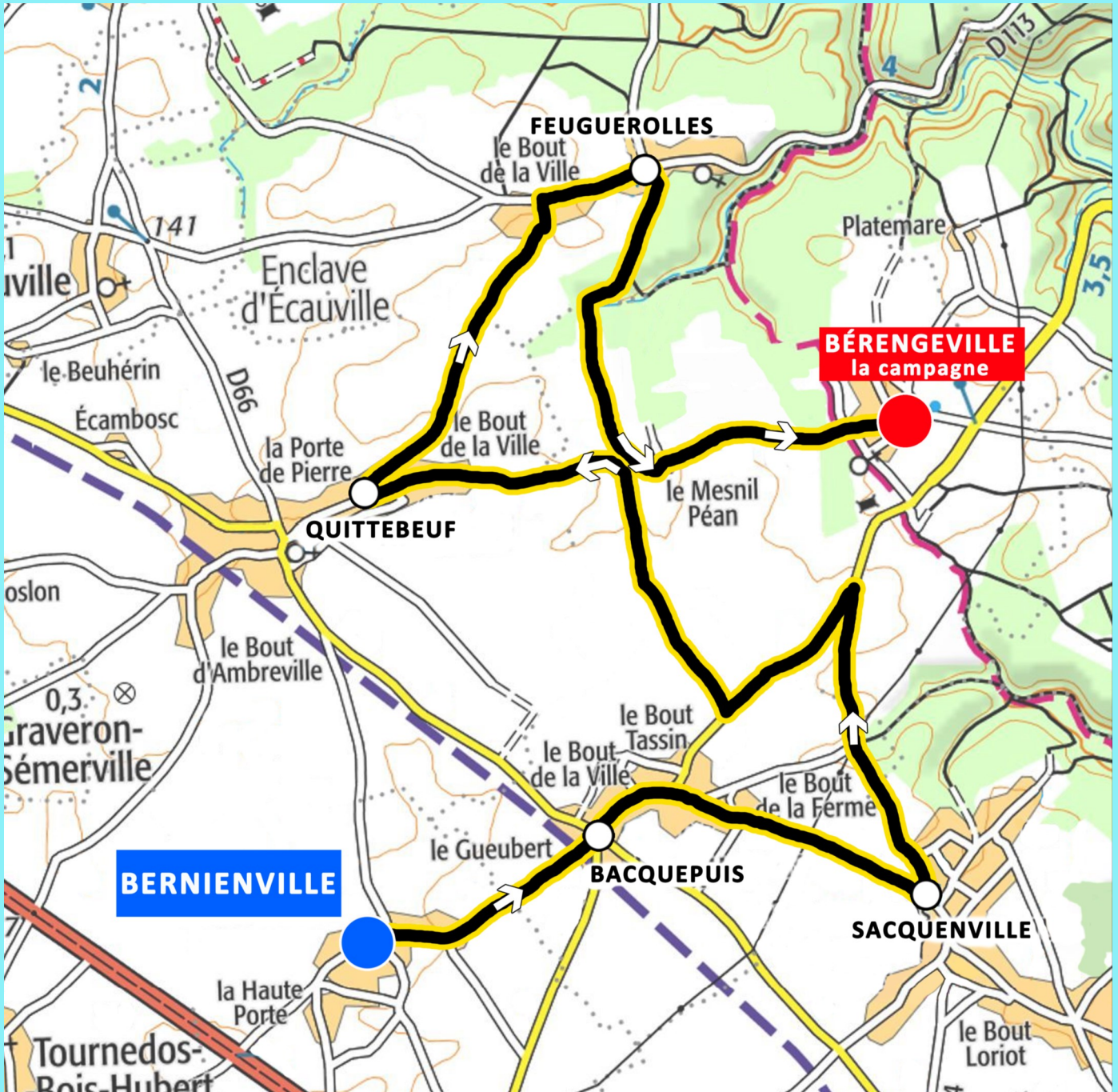
**BERNIENVILLE** ➤ **BERNIENVILLE la C.**

CONTRE LA MONTRE PAR EQUIPE

19,100 km

ETAPE

**3**



lundi 25 mai

**BERNIENVILLE** ➔ **BERNIENVILLE la C.**

ETAPE

**3**

CONTRE LA MONTRE PAR EQUIPE

**19,100 km**

**CONTRÔLE DES VÉLOS** : 10mn minimum avant l'heure de Départ de l'équipe.  
**DÉPART 1ère EQUIPE** : 09h00

KM	ITINERAIRE		HORAIRE		
			Début	Fin	
<b>0</b>	<b>BERNIENVILLE</b>		50 km/h	50 km/h	
<b>0</b>	<b>DEPART</b>				
0	19,1	Eglise - rue de l'école	09:00	12:00	
0	19,1	D 142	09:00	12:00	
1,6	17,5	Bacquepuis	D 142	09:01	12:01
1,7	17,4	Giratoire D 142 / D 60 - <b>Tout Droit</b>	D 60	09:02	12:01
2,4	16,7	Carrefour D 60 / D 543 - <b>à Droite</b>	D 543	09:02	12:02
4,3	14,8	Sacquenville	D 543	09:05	12:05
4,3	14,8	Carrefour D 543 / VC 41 - <b>à Gauche</b>	VC 41	09:05	12:05
6,6	12,5	Carrefour VC 41 / D 61 - <b>à Gauche</b>	D 61	09:07	12:07
7,9	11,2	Carrefour D 61 / D 60 - <b>à Droite</b>	D 60	09:09	12:09
9,8	9,3	Le Mesnil Péan	D 60	09:11	12:11
9,8	9,3	Carrefour D 60 / D 175 - <b>à Gauche</b>	D 175	09:11	12:11
11,4	7,7	Quittebeuf	D 175	09:13	12:13
11,6	7,5	Carrefour D 175 / D 113 - <b>à Droite</b>	D 113	09:13	12:13
13,9	5,2	Feuguerolles	D 113	09:16	12:16
14	5,1	Carrefour D 113 / VC - <b>à Droite</b>	D 113	09:16	12:16
14,8	4,3	Carrefour D 113 / D 60 - <b>à Droite</b>	D 60	09:17	12:17
17	2,1	Le Mesnil Péan	D 60	09:20	12:20
17,1	2	Carrefour D 60 / D 175 - <b>à Gauche</b>	D 175	09:20	12:20
19	0,1	Bérengeville la campagne	D 175	09:22	12:22
19	0,1	route de Mesnil Péan		09:22	12:22
19,1	0	<b>ARRIVÉE</b>	rue du Château d'eau	09:22	12:22



lundi 25 mai

**BERNIENVILLE** ➔ **BERNIENVILLE la C.**

CONTRE LA MONTRE PAR EQUIPE

19,100 km

ETAPE

**3**



## DÉPART

Départ première équipe :  
09h00

Puis toutes les 4 minutes.

Dans l'ordre inverse du Classement Général par équipes, sauf pour l'équipe du leader du Classement Général Individuel qui part en dernière position.

### ATTENTION

Le stationnement des Equipes doit respecter les zones prévues.

Merci de respecter les accès des riverains



lundi 25 mai

**BERNIENVILLE** ➔ **BERNIENVILLE la C.**

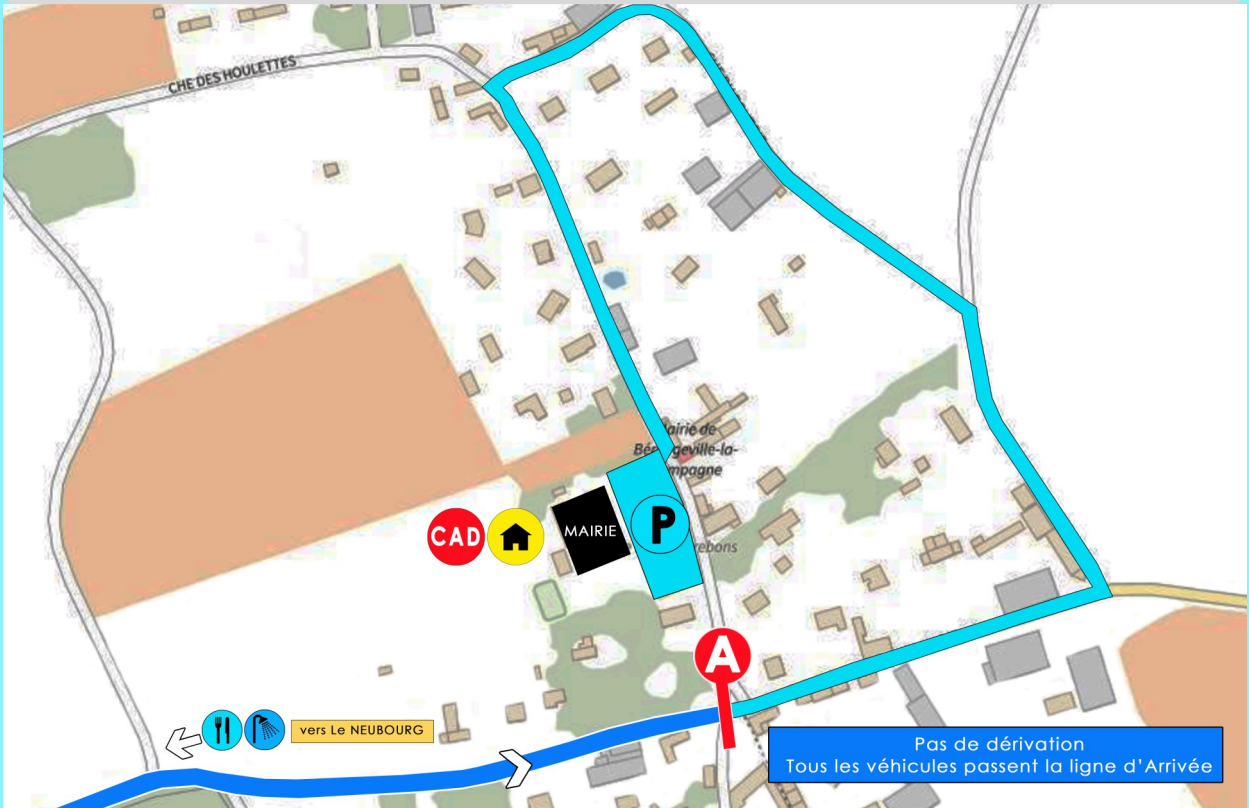
CONTRE LA MONTRE PAR EQUIPE

19,100 km

ETAPE

**3**

## ARRIVÉE



### VESTIAIRE-DOUCHES

Gymnase du Haut Phare - Le NEUBOURG  
14km de la Ligne d'Arrivée



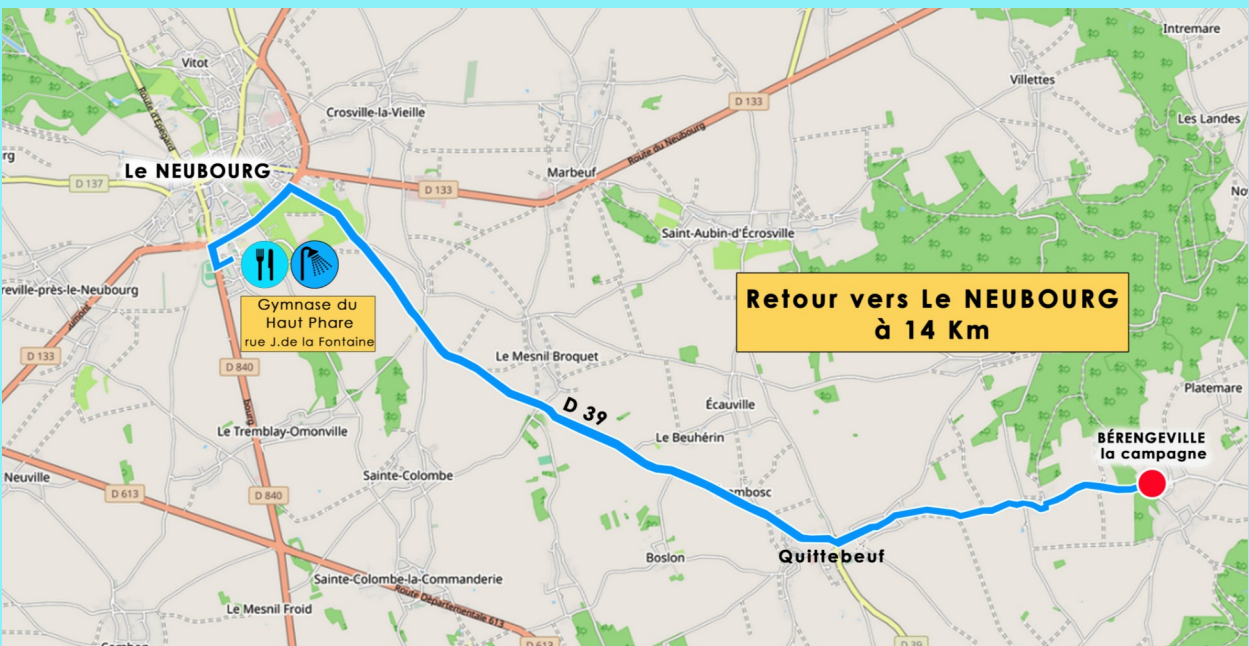
### PERMANENCE

sur la Ligne Arrivée



### CONTRÔLE ANTI-DOPAGE

Mairie - sur la Ligne d'Arrivée  
MARBEUF  
Sur la Ligne d'Arrivée



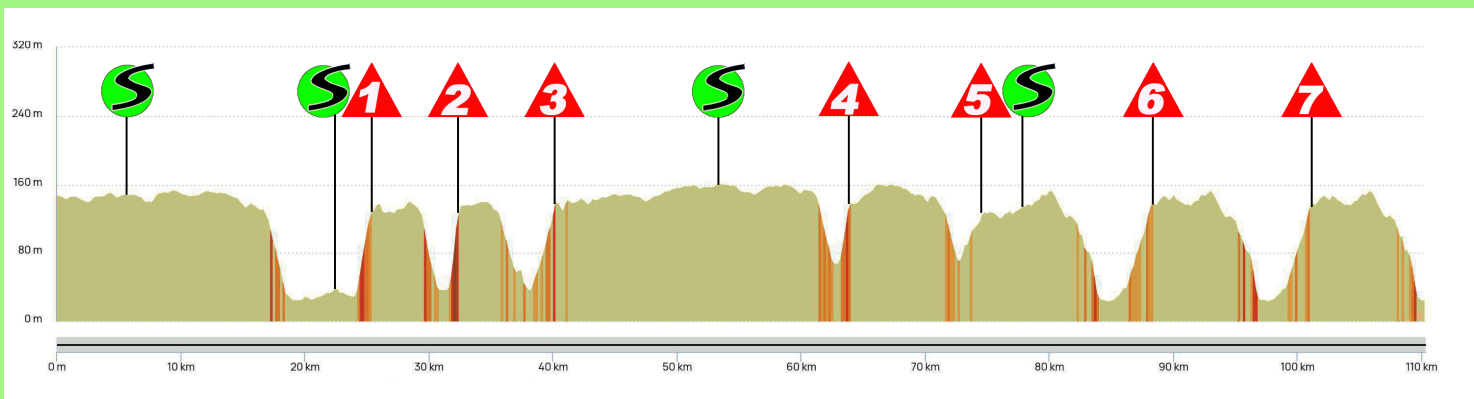
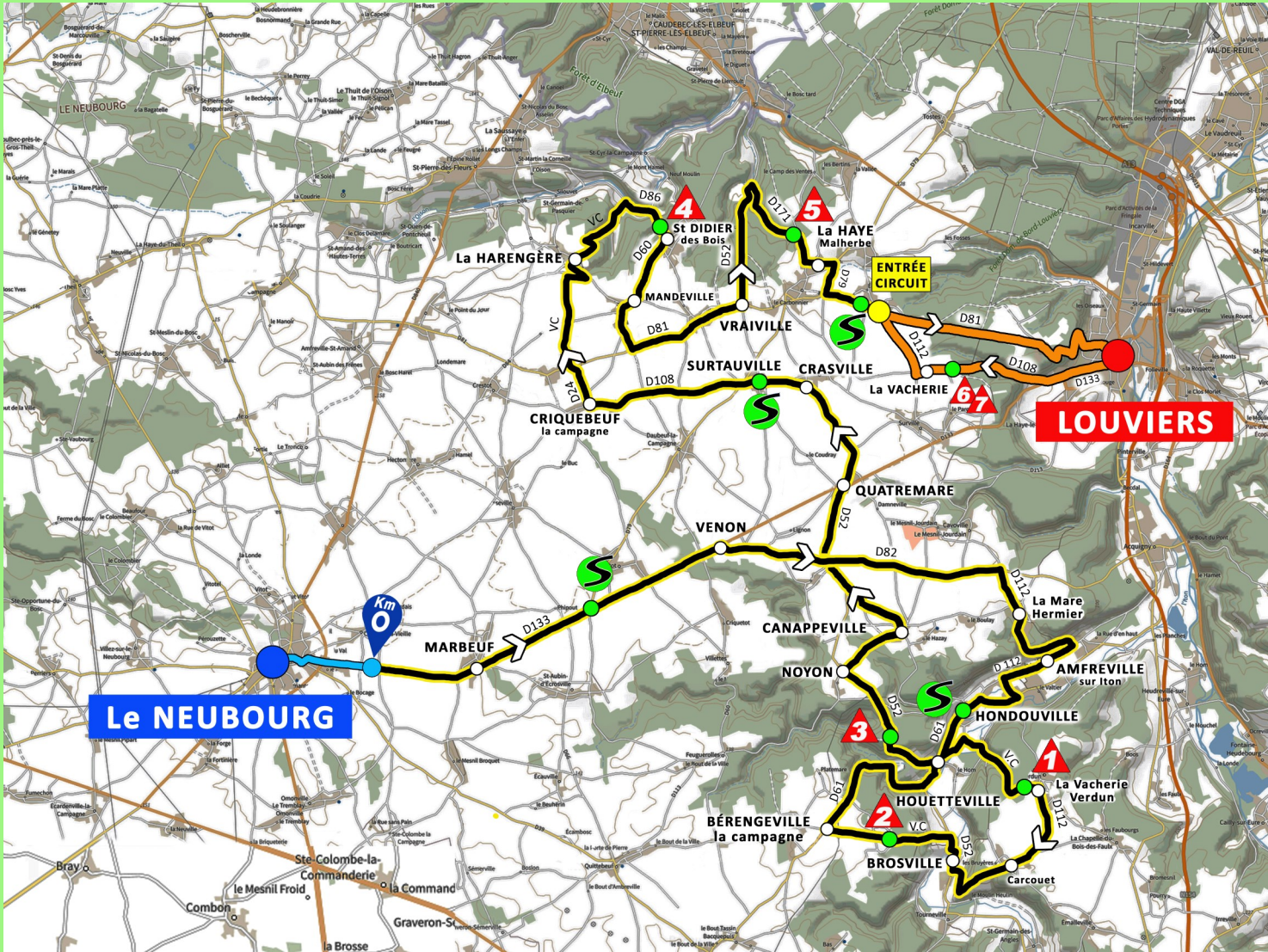
lundi 25 mai

Le NEUBOURG > LOUVIERS

110,000 km

ETAPE

4



lundi 25 mai

# Le NEUBOURG > LOUVIERS

110,000 km

ETAPE

# 4

## PRESENTATION des EQUIPES

et SIGNATURE  
à partir de 13h15  
RASSEMBLEMENT  
14h20



**DEPART FICTIF : 14h30**  
**DEPART REEL : 14h35**  
à 2,700 Km du départ fictif  
D133-Sortie Le NEUBOURG

### GRIMPEUR

Km 26	La VACHERIE	2,000 Km
Km 32,7	BROSVILLE	1,100 Km
Km 40,2	HOUETTEVILLE	1,700 Km
Km 63,8	St DIDIER des B.	0,900 Km
Km 74,6	La HAYE M.	1,900 Km
Km 88,7	La VACHERIE	2,400 Km
Km 101	La VACHERIE	2,400 Km



### SPRINT

Km 5,3	MARBEUF/VENON	Carrefour D79
Km 22,8	HONDOUVILLE	sortie
Km 51,8	SURTAUVILLE	Entrée
Km 77,9	ECROSVILLE	Centre



### DANGER

Km 17,0	AMFREVILLE s/i	Virage Droite en bas de descente sinueuse
Km 23,0	Route étroite - 1Km	
Km 60,0	La HARENGERE	Traversée étroite et Descente sinueuse
Km 63,0	St DIDIER des B	Montée route étroite
Km 72,3	Virage Droite épingle serré en bas de descente	
Km 81 / 95 / 107	LOUVIERS	Descente sinueuse
Km 84,5 / 97,3	LOUVIERS	Giratoire , Chicanes

CIRCUIT FINAL de 12,900 Km  
à effectuer 2 fois

### ARRIVÉE

au 3<sup>ème</sup> passage  
Ligne droite de 300m



KM	ITINERAIRE		HORAIRE
0	Le NEUBOURG - Parcours - en convoi neutralisé - 2,400 Km		14:30
0	DEPART REEL		14:35
0	Le NEUBOURG - Panneau Avant Déchetterie		14:35
2	Marbeuf		14:37
5,3	SPRINT 1		14:42
8,6	Venon	Carrefour D 133 / D 82 à Droite	14:47
15,2	94,8	Carrefour D 82 / D 112 à Droite	14:56
16,2	93,8	La Mare Hermier	14:58
18,5	91,5	Amfreville sur Iton	15:01
18,9	91,1	Carrefour D 112 / rue de la Croix aux Loups à Droite	15:02
19,5	90,5	Carrefour D 112 / D 61 route d'Evreux à Droite	15:02
20,3	89,7	Hondouville	15:04
22,8	87,2	SPRINT 2	15:07
23,1	86,9	Houetteville	15:08
23,4	86,6	Hameau : La Vacherie	15:08
23,8	86,2	Carrefour VC - route de la Vacherie / route d'Hondouville à Droite	15:09
26	84,0	GRIMPEUR 1	15:12
26	84,0	Hameau : Verdun	15:12
28	82,0	Hameau : Carcouet	15:15
30,3	79,7	Brosville	15:18
31,1	78,9	Carrefour D 52 rue St Fiacre / rue des Collets à Droite	15:19
32,7	77,3	GRIMPEUR 2	15:21
33,5	76,5	Bérengeville la Campagne	15:22
34	76,0	Carrefour VC - route des Collets / D 61	15:23
37,6	72,4	Houetteville	15:28
38	72,0	Carrefour D 61 / D 52 à Droite	15:28
40,2	69,8	GRIMPEUR 3	15:32
41,8	68,2	Noyon	15:34
43,5	66,5	Canappeville	15:37
45,2	64,8	Carrefour D 113 / VC - rue de l'Eglise à Droite	15:39
46	64,0	Carrefour VC - rue de l'Eglise / D 52 à Droite	15:40
46,1	63,9	Carrefour D 52 / D 82 à Droite	15:40
48	62,0	Quatremare	15:43
51	59,0	Crasville	15:47
51,8	58,2	SPRINT 3	15:49
51,8	58,2	Surtauville	15:49
55,8	54,2	Criquebeuf la campagne	15:54
56	54,0	Carrefour D 108 / D 24 à Droite	15:55
56,8	53,2	Hameau : Limbeuf	15:56
57,9	52,1	Carrefour VC / D 81 à Droite	15:57
59	51,0	La Harengère	15:59
59,4	50,6	Carrefour VC - rue de Limbeuf / rue du Petit Hamel à Droite	15:59
59,7	50,3	rue du Petit Hamel / route de Mandeville à Droite	16:00
60	50,0	route de Mandeville / rue de la Mairie	16:00
62,6	47,4	Carrefour rue de la Mairie / route de St Cyr à Droite	16:04
63,1	46,9	Carrefour VC - route de St Didier / D 86 à Droite	16:05
63	47,0	St Didier des Bois	16:05
63,8	46,2	Carrefour D 86 / VC route de St Didier à Droite	16:06
64	46,0	GRIMPEUR 4	16:06
65,2	44,8	Mandeville	16:08
66,6	43,4	Carrefour VC - rue Pierre Guinand / D 60 - rue du 8 mai à Droite	16:10
68	42,0	Vraiville	16:12
69,4	40,6	Carrefour D 81 / D 52 à Droite	16:14
72,3	37,7	D 171	16:18
74,6	35,4	GRIMPEUR 5	16:21
74,8	35,2	La Haye-Malherbe	16:21
75	35,0	Carrefour D 171 / D 79a - rue de la Gare à Droite	16:22
75,6	34,4	Carrefour D 79a - rue de la Gare / D 79 à Droite	16:23
75,4	34,6	Carrefour D 79 / D 81 à Droite	16:22
77,9	32,1	SPRINT 4	16:26
78	32,0	ENTRÉE CIRCUIT	16:26
83,1	26,9	LOUVIERS	16:33
83,2	26,8	Carrefour D 81 / Av des Amoureux à Droite	16:33
84	26,0	Carrefour rue de la citadelle / Bd Jules Ferry à Droite	16:35
84,2	25,8	LIGNE ARRIVÉE (Bd Jules Ferry)	16:35
84,4	25,6	Giratoire Bd Jules Ferry / Place du Champ de ville à Droite	16:35
85	25,0	Carrefour Place du Champs de ville / rue de Beaulieu à Droite	16:36
85,6	24,4	Carrefour rue de Beaulieu / Av Ml. Leclerc à Droite	16:37
85,8	24,2	Giratoire Av Ml. Leclerc / D 133 à Droite	16:37
88,4	21,6	Carrefour D 133 / D 108 à Droite	16:41
88,7	21,3	GRIMPEUR 6	16:41
89	21,0	La Vacherie (Surville)	16:42
90,6	19,4	Carrefour D 108 / D 112 à Droite	16:44
94,2	15,8	St Lubin (Louviers)	16:49
96	14,0	LOUVIERS	16:52
96,1	13,9	Carrefour D 81 / Av des Amoureux à Droite	16:52
96,8	13,2	Carrefour rue de la citadelle / Bd Jules Ferry à Droite	16:53
97,1	12,9	LIGNE ARRIVÉE (Bd Jules Ferry)	16:53
97,3	12,7	Giratoire Bd Jules Ferry / Place du Champ de ville à Droite	16:54
97,9	12,1	Carrefour Place du Champs de ville / rue de Beaulieu à Droite	16:54
98,5	11,5	Carrefour rue de Beaulieu / Av Ml. Leclerc à Droite	16:55
98,7	11,3	Giratoire Av Ml. Leclerc / D 133 à Droite	16:56
101,3	8,7	Carrefour D 133 / D 108 à Droite	16:59
101	9,0	GRIMPEUR 7	16:59
101,9	8,1	La Vacherie (Surville)	17:00
103,5	6,5	Carrefour D 108 / D 112 à Droite	17:02
107,1	2,9	St Lubin (Louviers)	17:08
108,9	1,1	LOUVIERS	17:10
109	1,0	Carrefour D 81 / Av des Amoureux à Droite	17:10
109,7	0,3	Carrefour rue de la citadelle / Bd Jules Ferry à Droite	17:11
110	0,0	ARRIVÉE	17:12

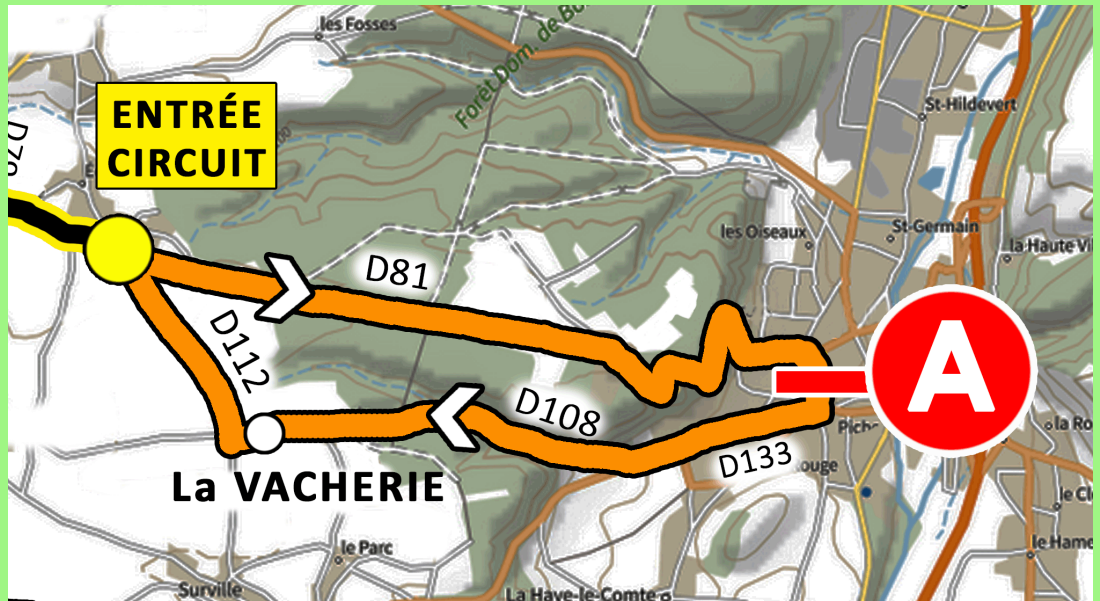
lundi 25 mai

Le NEUBOURG > LOUVIERS

110,000 km

ETAPE

4

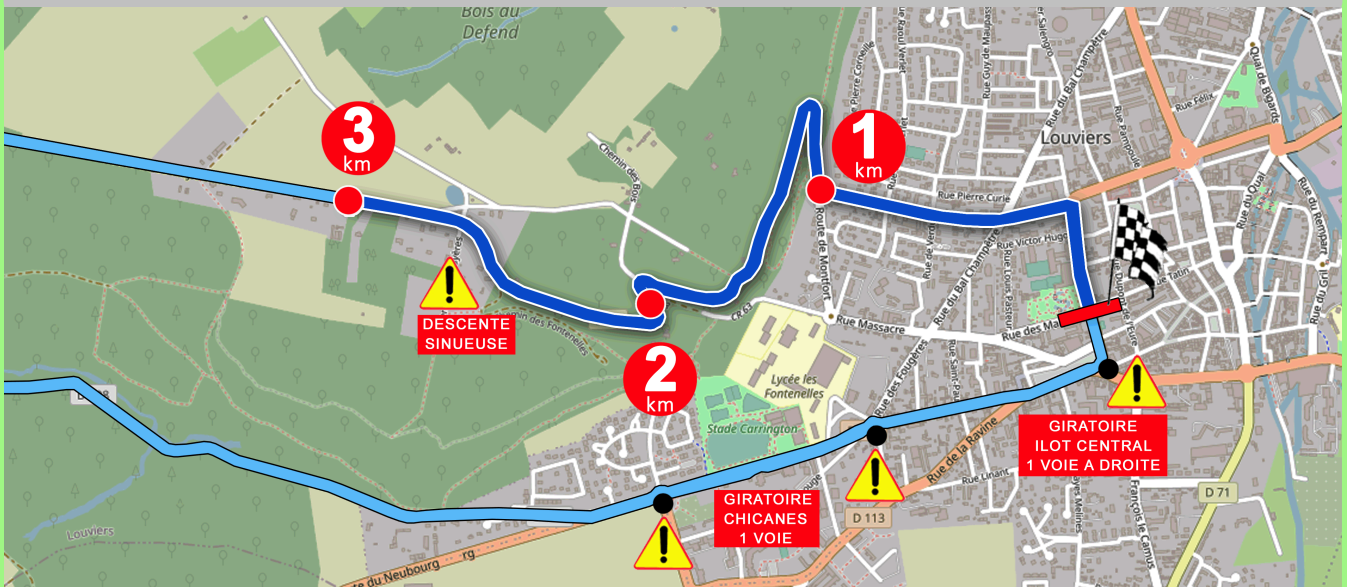


CIRCUIT FINAL  
de 12,900 Km  
à effectuer 2 fois

ARRIVÉE  
au 3<sup>ème</sup> passage  
Ligne droite de 300m



### 3 DERNIERS KILOMÈTRES



lundi 25 mai

Le NEUBOURG > LOUVIERS

110,000 km

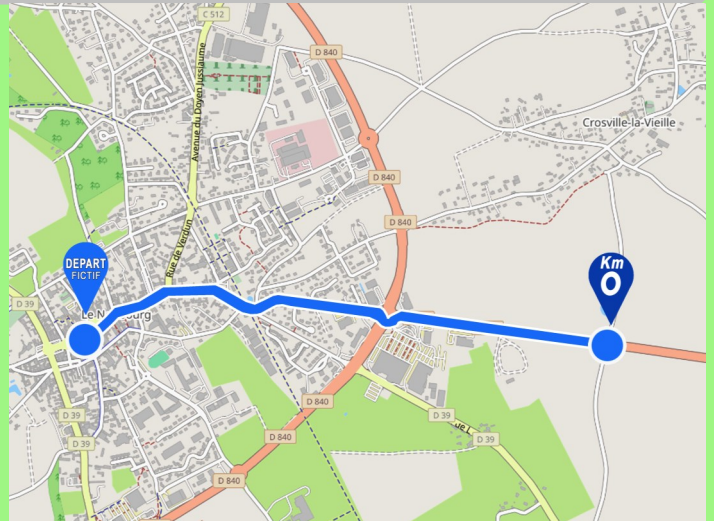
ETAPE

4

### ACCÈS DÉPART



### DÉPART FICTIF



ACCÈS  
rue de la Libération  
Giratoire  
Fontaine de l'envol



P  
Parking  
EQUIPES  
Place du  
Chateau

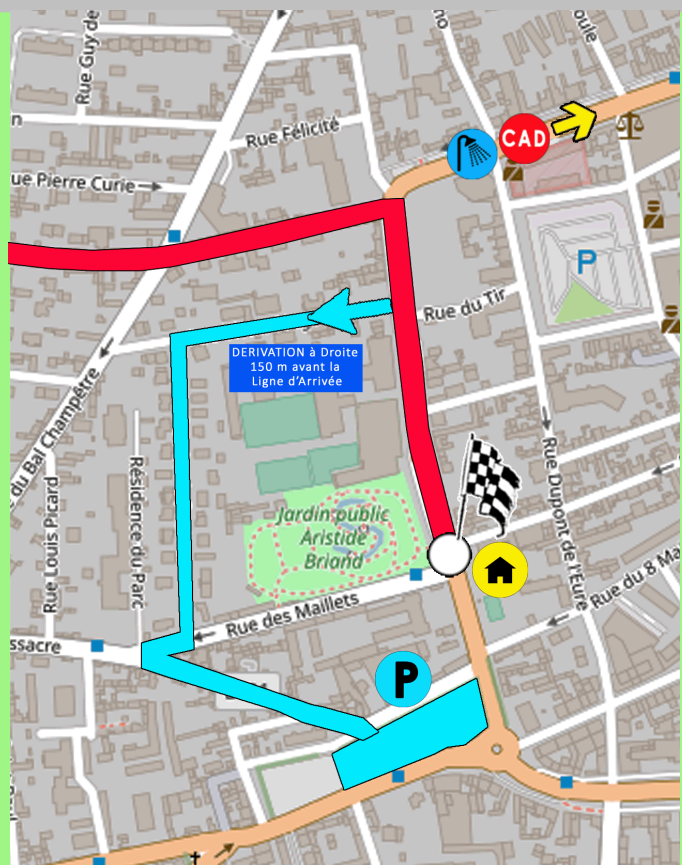


DÉPART FICTIF  
Départ Fictif  
Place de  
l'église



Km 0  
Départ réel  
à 2,400 km  
D 133 sortie  
Le NEUBOURG

### ARRIVÉE



PERMANENCE  
sur la Ligne Arrivée



CONTRÔLE  
ANTI-DOPAGE  
Gymnase A. FRANCE  
rue Pampoule LOUVIERS



VESTIAIRE - DOUCHES  
Gymnase A. FRANCE  
rue Pampoule LOUVIERS  
500 m de la Ligne d'Arrivée

# ÉQUIPES ENGAGÉES 2026

Tour de l'Eure Juniors • Maillots officiels de toutes les formations

**NOURANZ** **BBB.cycling**  
FUEL THAT MAKES SENSE



**MATCHY**

27

équipes

3

nations

23-25 Mai

2026



Amicale Cycliste  
Bisontine U19



Avenir Cyclisme 27



Avenir Cycliste Lanester  
56 U19



Bourg En Bresse Ain  
Cyclisme U19



C'Chartres Cyclisme



CC Étupes



Comité de l'Oise



EC Montebourg



Guerin Energies - L2A  
U19



La Roche Vendée  
Cyclisme



Morbihan Finistère sud  
cyclisme



Orléans Loiret Cyclisme



Paris Cycliste Olympique




Paris Athletic Club 95



Polisportiva  
Montsummanese



Shibden Apex RT



Team Avesnois



Team Avesnois



Team Factory 80 -  
Premier Tech



U19 Cycling Project



UC Briochine Bleu  
Mercure



US Sainte Austreberthe  
Pavilly Barentin



Velo Club Londres



Vélo Club Avranches



Vélo Club de Saint-Omer



Véloce Vannetais  
Cyclisme



Équipe Mixte Cycliste -  
Brocéliande

