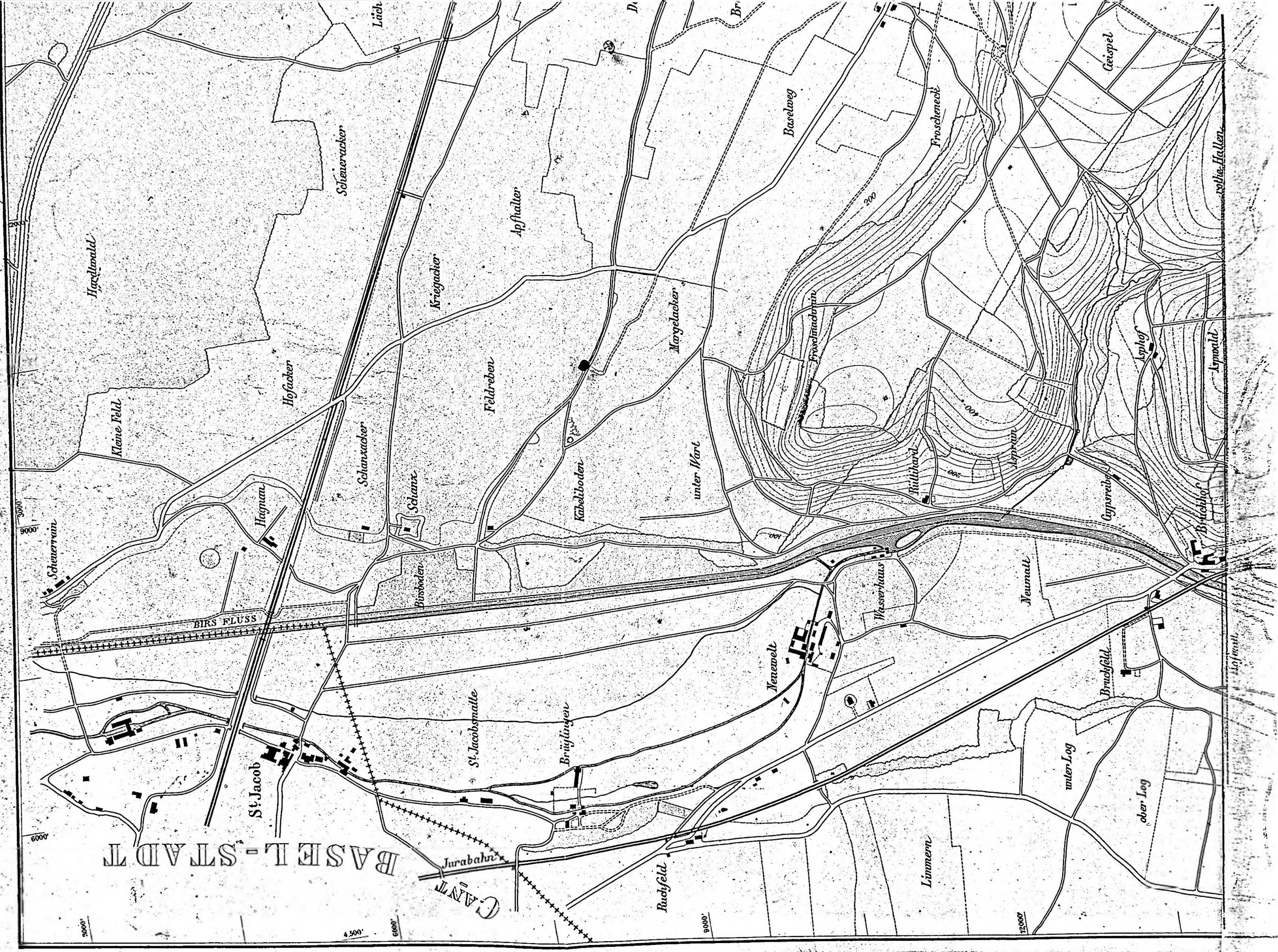


? 1870. 90 cm v. M. z. v. Umsch. u. J. A. 10000



BASEL-STADT

CANTON

STA BL D 4196 (A. 10000)

Ischer ??



Ruchfeld

9000'

Kabeliboden

Margelacher

unter Wart

Neuenwelt

Baselweg

Wasserhaus

Froschnachman

Linnern

Froscheneck

Rüttihard

12000'

Neumatt

Asprun

unter Log

Bruchfeld

Gypsreibe

ober Log

Asphof

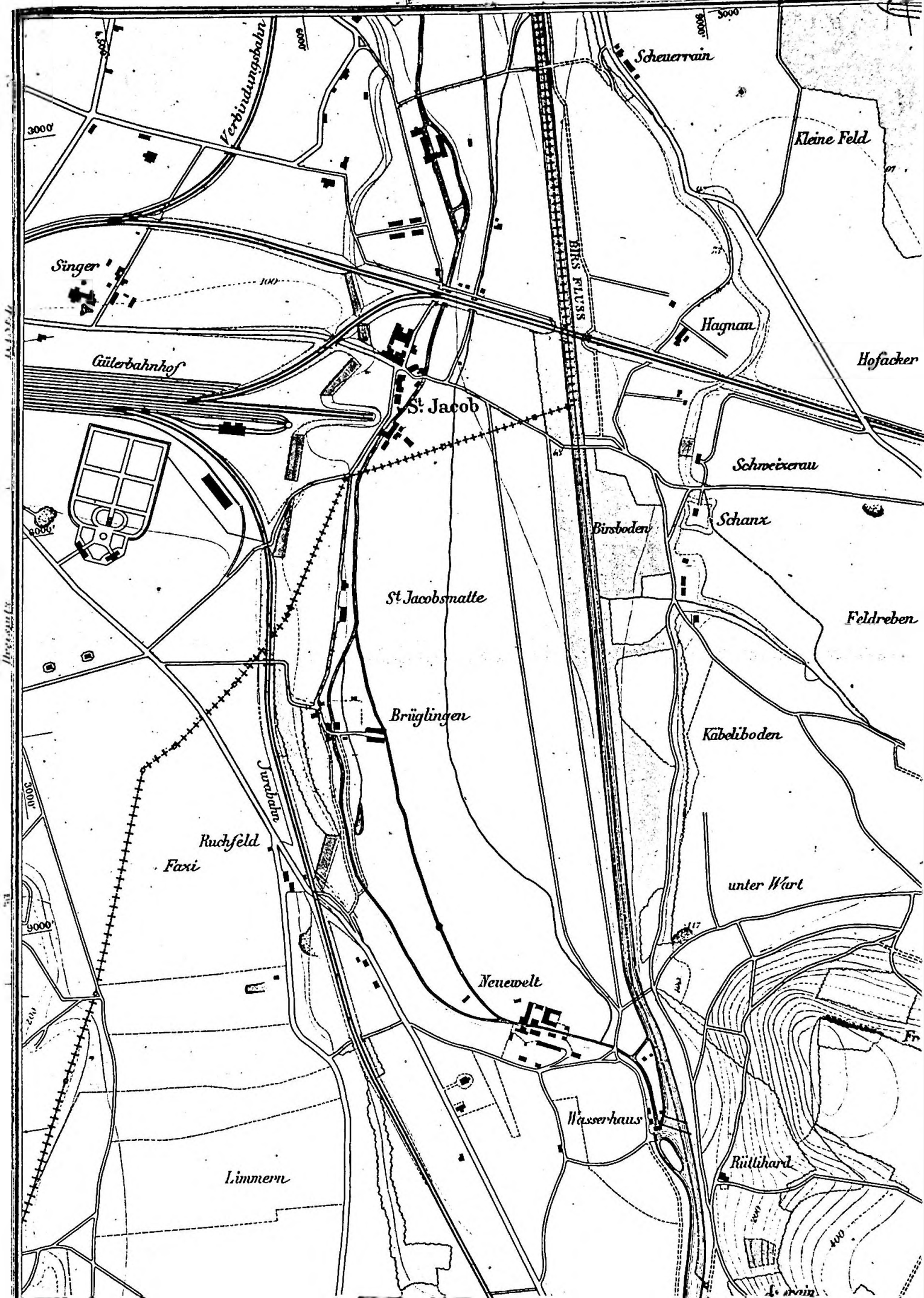
Bruchhof

Aspmald

rothe Hallen

Griespel

Löffel



Verbindungsbahn

Scheuerrain

Kleine Feld

Singer

Hagnau

Hofacker

Güterbahnhof

St. Jakob

Schweixerau

Schanx

Birsboden

Feldreben

St. Jacobsmatte

Brüglingen

Käbeliboden

Ruchfeld

Faxi

unter Wirt

Neuwelt

Wasserhaus

Rütlihard

Linnern

St. Jakob

BIRS FLUSS

3000'

3000'

3000'

3000'

3000'

3000'

3000'

3000'

3000'

400'

400'

400'

400'

1:25,000

1:25,000

1:25,000

1:25,000

1:25,000

1:25,000

3° 16'

5° 18'

660

Aufnahme:
Spiechmann
1873-75.

BASEL

47°
32'

1:25000

47°
30'



5° 16'

5° 18'

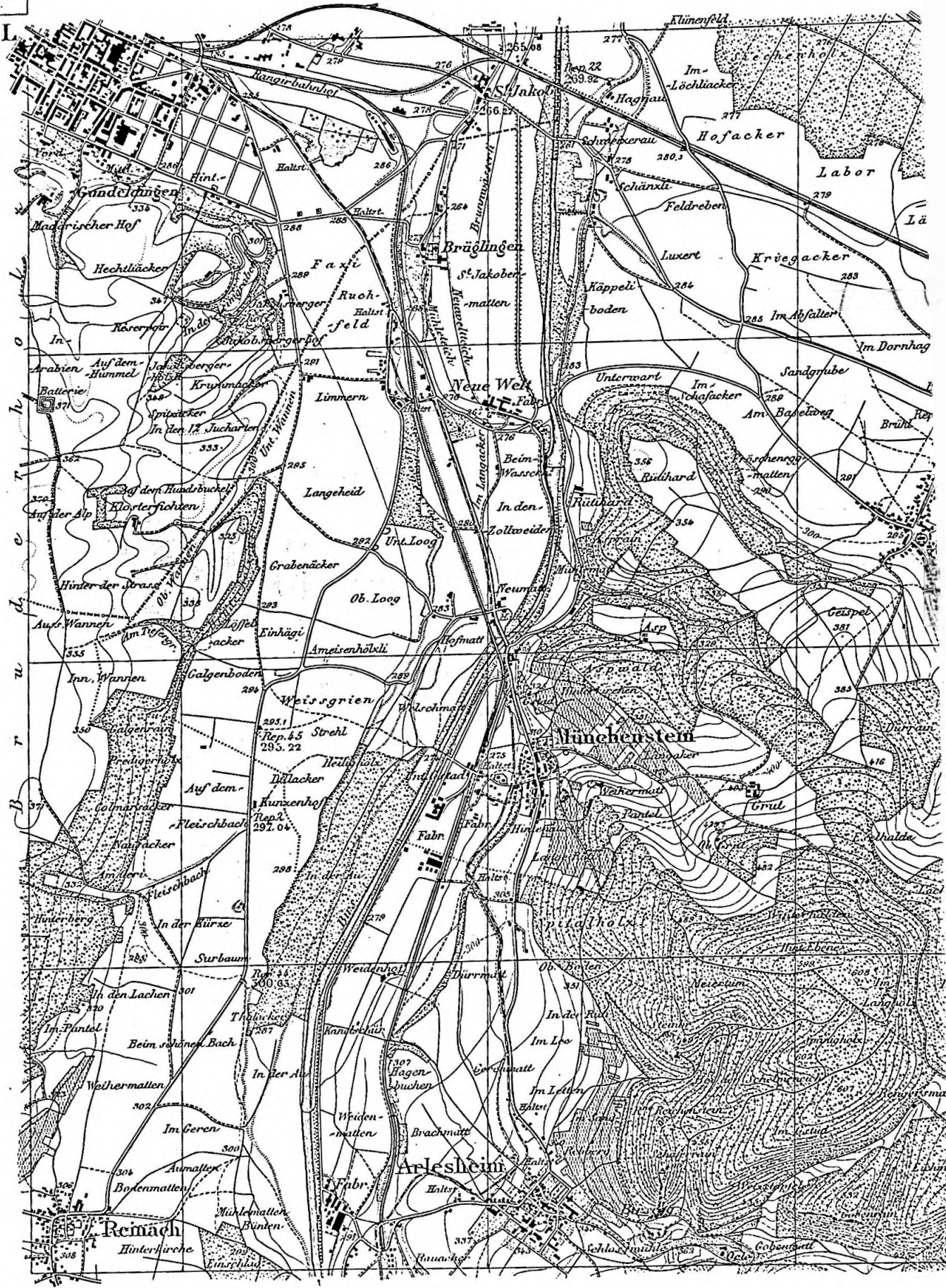
BASEL

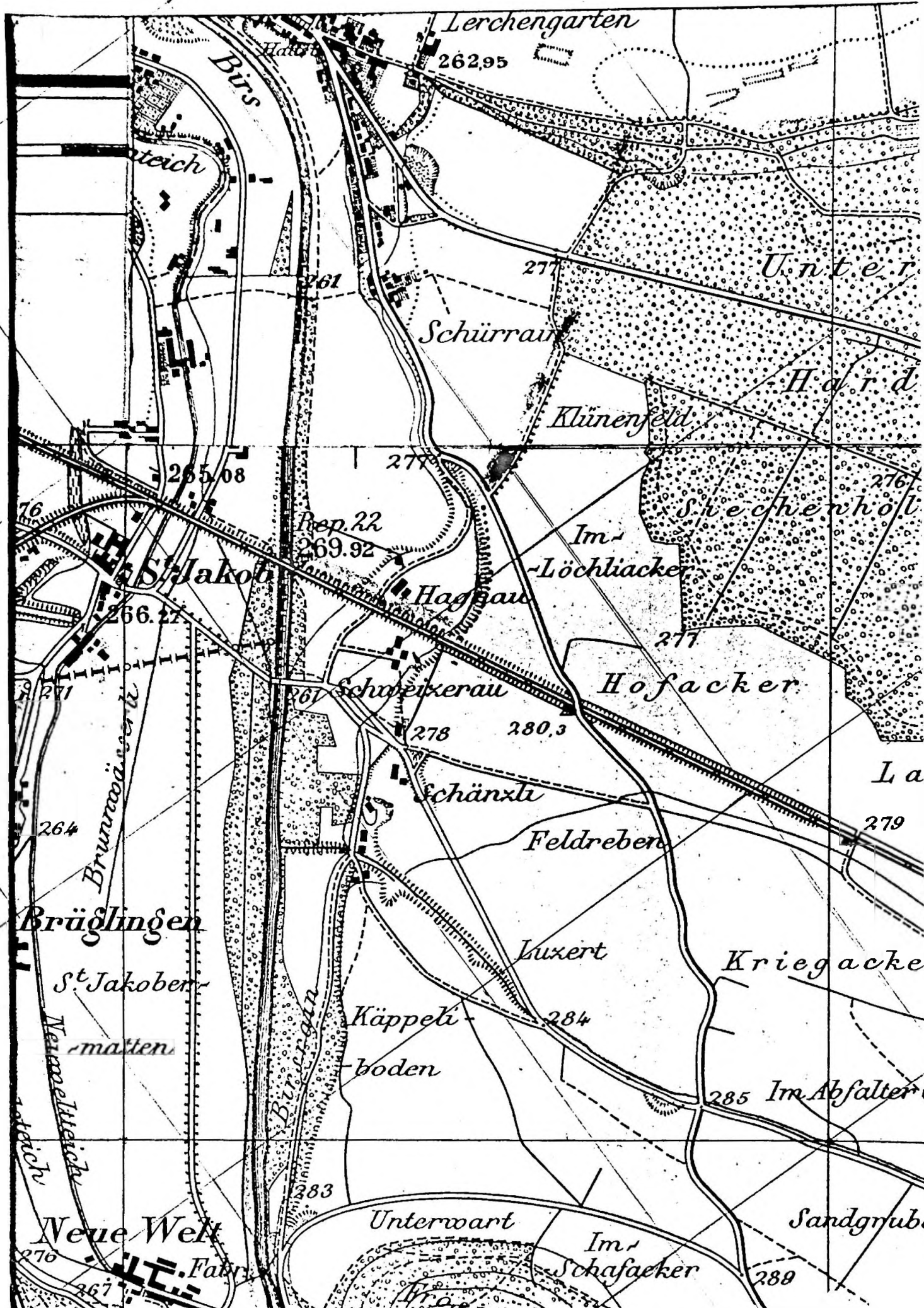
Aufnahme
Spiezmann
1873-75.

1:250,000

47°
32'

47°
30'





Lerchengarten

262.95

Birs

teich

261

277

Unter

Schürren

Hofacker

Klünenfeld

265.08

277

Stechenhöl

276

Rep. 22

269.92

Im Löchliacker

Haghaus

St. Jakob

266.22

Schweizerau

Hofacker

277

278

280.3

La

Schänzli

279

Feldreben

264

Brüglingen

St. Jakob

matten

Luxert

Kriegacke

Käppeli

284

boden

285 Im Abfaller

Birs

283

Unterwart

Im Schafacker

Sandgrube

Neue Welt

288

267

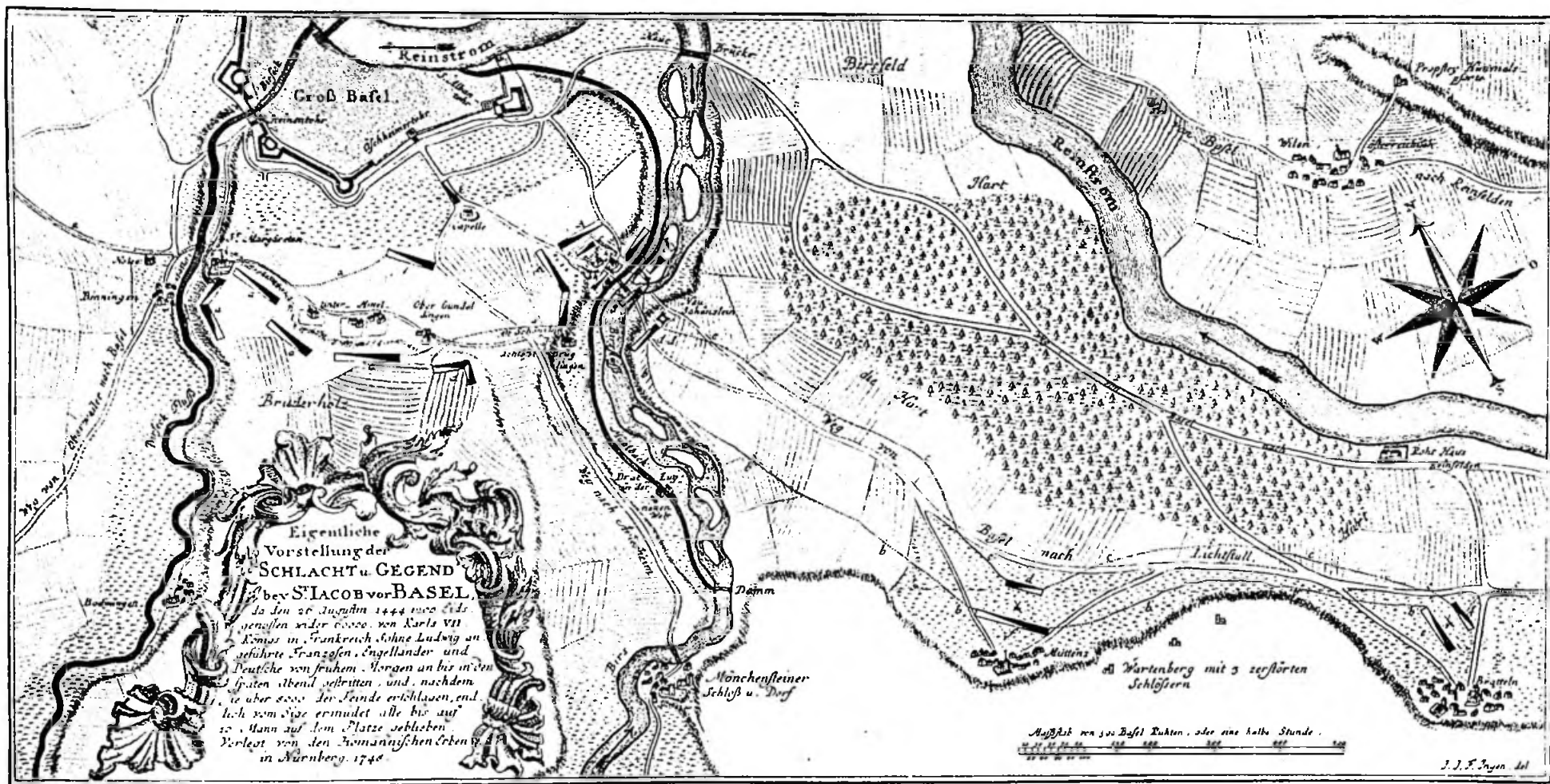
Fabr

GEDENKBUCH
ZUR FÜNFHUNDERTJAHRFEIER
DER SCHLACHT BEI
ST·JAKOB AN DER BIRS
VOM 26·AUGUST 1444

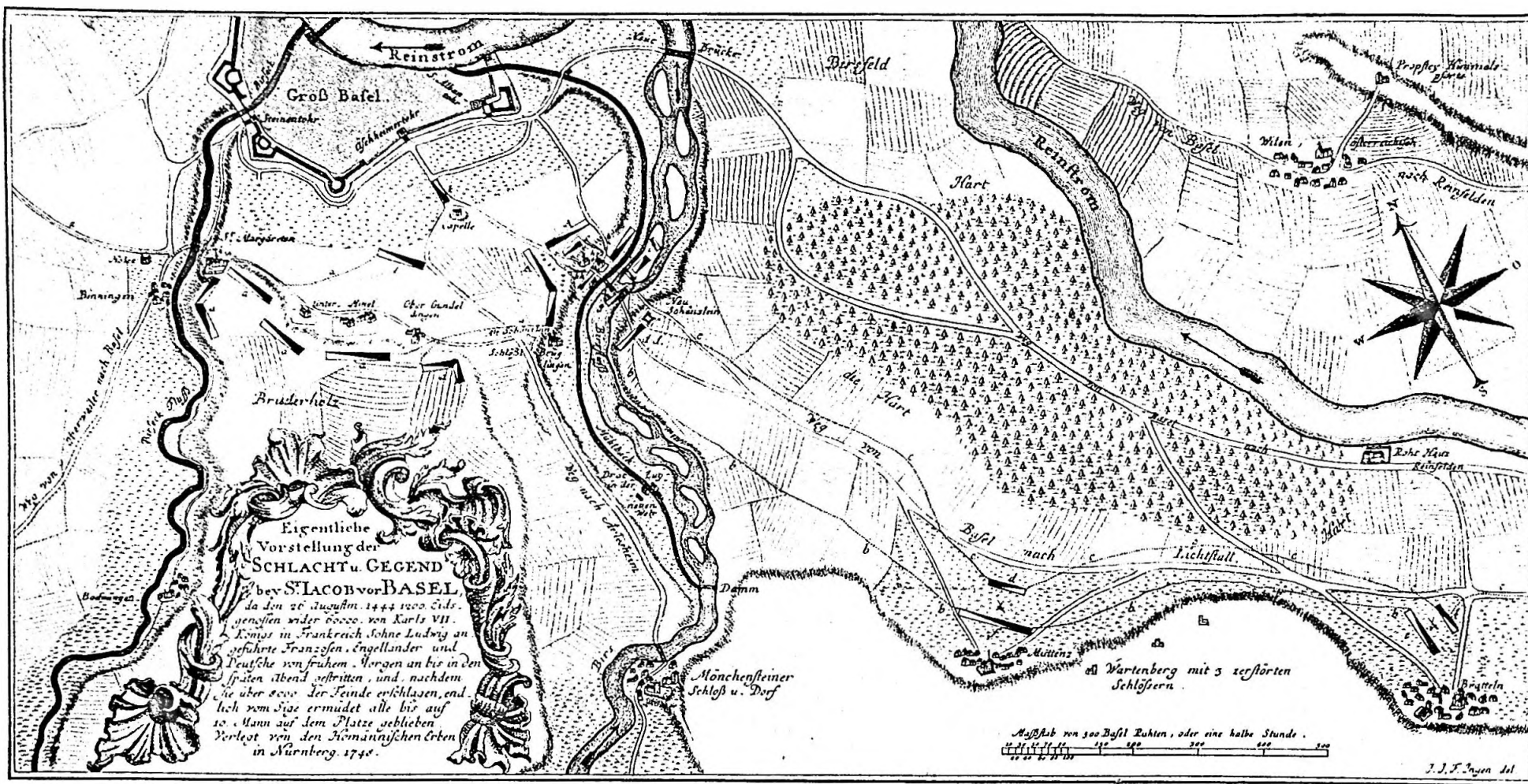
Im Auftrage
des Regierungsrates des Kantons Basel-Stadt
herausgegeben von der
Historischen und Antiquarischen Gesellschaft
zu Basel

Verlag von Helbing und Lichtenhahn
Basel 1944

EB I D 98



J. J. Fechter. Erste kartographische Darstellung der Schlacht bei St. Jakob, gedruckt in der Homännischen Offizin zu Nürnberg 1748 im Zusammenhang mit Sprengs Gedächtnisrede. Die ausführliche Legende unter dem Kartenbild ist weggelassen.



J. J. Fechter. Erste kartographische Darstellung der Schlacht bei St. Jakob, gedruckt in der Homännischen Offizin zu Nürnberg 1748 im Zusammenhang mit Sprengs Gedächtnisrede. Die ausführliche Legende unter dem Kartenbild ist weggelassen.