Die Geschichte von Muttenz

Muttenz. reg. Im Ortsmuseum Muttenz dürfen Kinder, die im Besitz des Basler Ferienpasses sind, einen Blick in Truhen und Schränke werfen. Sie erfahren aber auch allerlei Wissenswertes über die Geschichte des Baselbieter Dorfs und werden von geduldigen Museums-Kennern auch über die wertvollen Gemälde aufgeklärt, die das Ortsmuseum zieren. Im Gegensatz zu den meisten anderen Ferienpass-Veranstaltungen kann das Museum ohne Voranmeldung besichtigt werden.

Photo Kurt Baumli

1663 ha

%

28,2 469 [illegible] Obst- und [illegible]

41,0 682 ha Wald - [illegible] BL

2,7 46 ha Gewässer + Ödland

20,0 340 ha Ölbaum

7,5 126 ha Industrie + Verkehr
[illegible] BL

---

28 202
41 010
2 766
20 440
7 576

Muttenz Bevölkerung

Jahr	Einw.	Bürger	Schweizer	Ausländer	Wohnhäuser	Haushalte	Dichte
1900	2502	1033	1165 ~~165~~	304 ~~294~~	294 ~~196~~	496	= 5,04 E/H
1910	2703	991	1457	261	349	579	= 4,67 E/H
1920	3264	1057	1929	278	455	720	= 4,53 E/H
1930	4966	1052	3488	426	826	1209	= 4,11 E/H
1941	5929	1124	4529	376	1125	1671	= 3,55 E/H
1950	7125	1087	5662	370	1309	2029	= 3,51 E/H
1960	11963	1075	9541	1347	2016	3476	= 3,44 E/H
1970	15518	1570	11502	2446	2352	4827	= 3,21 E/H
1980	16911	1808	12895	2302	2736	6313	= 2,67 E/H
1990	17.067 (17181)[2]	3734 (...)[3]	10992 (14586)[2][3]	2341 (2595)[2]	3170	7196[1]	= 2,39[1] E/H
199~~8~~ ?	17.113..	...	14510[3]	2603	3276		
1992 dem	17013		14419	2594			

1) Volkszählung 1990, provisorische Ergebnisse.

2) Volkszählung 1990.

3) Inklusive Ortsbürger.

S 14419 = 84,752 %
A 2594 = 15,247 %
17013

~~17017~~ E
1506 ü 65 = 8,84 %

Arbeitsstätten und Beschäftigte (Stand 30. September 1991)

	Arbeitsstätte			Beschäftigte		
	1975	1985	1991	1975	1985	1991
Ganzer Kanton	8879	9218	8949	72'650	78'596	83'661
Muttenz	636	661	685	10'644	10'813	12'561
	= 7,1%	= 7,1%	= 7,6%	= 14,6%	= 13,7%	= 15,5%

Einpersonenbetriebe

2. Sektor			34			34
			= 18,7%			= 0,41%
3. Sektor			166			166
			= 32,9%			= 7,5%

ZENTRALES AUSLAENDER REGISTER — MUTTENZ 2811 BL

AUSLAENDERBESTAND NACH KANTONEN (GEMEINDEN), STAATSANGEHOERIGKEIT, AUSLAENDERKATEGORIEN, ERWERB, ZIVILSTAND, ALTER UND GESCHLECHT

31. DEZEMBER 1992 — BERN, DEN 14.01.1993 — TAB.NR 3.81 — SEITE 1

STAATSANGEHOERIGKEIT	IM GANZEN			ERWERBSTAETIG			NICHT ERW.	SCHRIFTENLOS	VERHEIRATET MAENNER		VERHEIRATET FRAUEN		KINDER UNTER 16 JAHREN			KINDER 7 - 15 JAHREN		
	TOTAL	MAENNL	WEIBL	TOTAL	MAENNL	WEIBL	TOTAL	TOTAL	TOTAL	ERW.	TOTAL	ERW.	TOTAL	MAENNL	WEIBL	TOTAL	MAENNL	WEIBL
GESAMTTOTAL	2398	1352	1046	1410	936	474	988	81	761	697	553	329	514	257	257	312	157	155
JAHRESAUFENTHALTER	398	231	167	235	163	72	163	13	138	127	84	49	104	50	54	55	28	27
NIEDERLASSER	1994	1118	876	1169	770	399	825	68	623	570	468	279	410	207	203	257	129	128
TOTAL	2392	1349	1043	1404	933	471	988	81	761	697	552	328	514	257	257	312	157	155
SAISONARBEITER	6	3	3	6	3	3	-	-	-	-	1	1	-	-	-	-	-	-
204 BELGIEN	2	2	-	2	2	-	-	-	2	2	-	-	-	-	-	-	-	-
JAHRESAUFENTHALTER	1	1	-	1	1	-	-	-	1	1	-	-	-	-	-	-	-	-
NIEDERLASSER	1	1	-	1	1	-	-	-	1	1	-	-	-	-	-	-	-	-
TOTAL	2	2	-	2	2	-	-	-	2	2	-	-	-	-	-	-	-	-
SAISONARBEITER	-	-	-	-	-	-	-	-	-	-	-	-	-	-	-	-	-	-
205 BULGARIEN	1	-	1	-	-	-	1	-	-	-	1	-	-	-	-	-	-	-
JAHRESAUFENTHALTER	1	-	1	-	-	-	1	-	-	-	1	-	-	-	-	-	-	-
NIEDERLASSER	-	-	-	-	-	-	-	-	-	-	-	-	-	-	-	-	-	-
TOTAL	1	-	1	-	-	-	1	-	-	-	1	-	-	-	-	-	-	-
SAISONARBEITER	-	-	-	-	-	-	-	-	-	-	-	-	-	-	-	-	-	-
206 DAENEMARK	9	2	7	4	2	2	5	-	2	2	2	2	4	-	4	3	-	3
JAHRESAUFENTHALTER	8	2	6	3	2	1	5	-	2	2	1	1	4	-	4	3	-	3
NIEDERLASSER	1	-	1	1	-	1	-	-	-	-	1	1	-	-	-	-	-	-
TOTAL	9	2	7	4	2	2	5	-	2	2	2	2	4	-	4	3	-	3
SAISONARBEITER	-	-	-	-	-	-	-	-	-	-	-	-	-	-	-	-	-	-
207 BUNDESREPUBLIK DEUT	269	157	112	171	118	53	98	-	103	86	59	30	24	11	13	15	7	8
JAHRESAUFENTHALTER	39	24	15	29	19	10	10	-	10	9	10	8	4	2	2	3	2	1
NIEDERLASSER	229	133	96	141	99	42	88	-	93	77	49	22	20	9	11	12	5	7
TOTAL	268	157	111	170	118	52	98	-	103	86	59	30	24	11	13	15	7	8
SAISONARBEITER	1	-	1	1	-	1	-	-	-	-	-	-	-	-	-	-	-	-
211 FINNLAND	4	2	2	4	2	2	-	-	1	1	2	2	-	-	-	-	-	-
JAHRESAUFENTHALTER	1	1	-	1	1	-	-	-	-	-	-	-	-	-	-	-	-	-
NIEDERLASSER	3	1	2	3	1	2	-	-	1	1	2	2	-	-	-	-	-	-
TOTAL	4	2	2	4	2	2	-	-	1	1	2	2	-	-	-	-	-	-
SAISONARBEITER	-	-	-	-	-	-	-	-	-	-	-	-	-	-	-	-	-	-
212 FRANKREICH	46	27	19	27	16	11	19	1	18	14	7	5	6	5	1	5	4	1
JAHRESAUFENTHALTER	17	14	3	8	7	1	9	-	8	6	2	1	6	5	1	5	4	1
NIEDERLASSER	29	13	16	19	9	10	10	1	10	8	5	4	-	-	-	-	-	-
TOTAL	46	27	19	27	16	11	19	1	18	14	7	5	6	5	1	5	4	1
SAISONARBEITER	-	-	-	-	-	-	-	-	-	-	-	-	-	-	-	-	-	-
215 GROSSBRITANNIEN, VE	67	37	30	33	24	9	34	-	22	20	17	9	16	7	9	9	5	4
JAHRESAUFENTHALTER	20	12	8	9	7	2	11	-	8	7	5	2	6	3	3	2	2	-
NIEDERLASSER	47	25	22	24	17	7	23	-	14	13	12	7	10	4	6	7	3	4
TOTAL	67	37	30	33	24	9	34	-	22	20	17	9	16	7	9	9	5	4
SAISONARBEITER	-	-	-	-	-	-	-	-	-	-	-	-	-	-	-	-	-	-
216 IRLAND	1	-	1	1	-	1	-	-	-	-	-	-	-	-	-	-	-	-
JAHRESAUFENTHALTER	1	-	1	1	-	1	-	-	-	-	-	-	-	-	-	-	-	-
NIEDERLASSER	-	-	-	-	-	-	-	-	-	-	-	-	-	-	-	-	-	-
TOTAL	1	-	1	1	-	1	-	-	-	-	-	-	-	-	-	-	-	-
SAISONARBEITER	-	-	-	-	-	-	-	-	-	-	-	-	-	-	-	-	-	-

STAATSANGEHOERIGKEIT	IM GANZEN			ERWERBSTAETIG			NICHT ERW.	SCHRIFTENLOS	VERHEIRATET MAENNER		VERHEIRATET FRAUEN		KINDER UNTER 16 JAHREN			KINDER 7 - 15 JAHREN		
	TOTAL	MAENNL	WEIBL	TOTAL	MAENNL	WEIBL	TOTAL	TOTAL	TOTAL	ERW.	TOTAL	ERW.	TOTAL	MAENNL	WEIBL	TOTAL	MAENNL	WEIBL
217 ISLAND	1	-	1	1	-	1	-	-	-	-	1	1	-	-	-	-	-	-
JAHRESAUFENTHALTER	-	-	-	-	-	-	-	-	-	-	-	-	-	-	-	-	-	-
NIEDERLASSER	1	-	1	1	-	1	-	-	-	-	1	1	-	-	-	-	-	-
TOTAL	1	-	1	1	-	1	-	-	-	-	1	1	-	-	-	-	-	-
SAISONARBEITER	-	-	-	-	-	-	-	-	-	-	-	-	-	-	-	-	-	-
218 ITALIEN	970	559	411	610	404	206	360	-	308	285	235	150	184	94	90	112	56	56
JAHRESAUFENTHALTER	18	10	8	12	9	3	6	-	7	7	5	2	3	1	2	2	1	1
NIEDERLASSER	951	548	403	597	394	203	354	-	301	278	230	148	181	93	88	110	55	55
TOTAL	969	558	411	609	403	206	360	-	308	285	235	150	184	94	90	112	56	56
SAISONARBEITER	1	1	-	1	1	-	-	-	-	-	-	-	-	-	-	-	-	-
220 EX-JUGOSLAWIEN	253	128	125	134	86	48	119	-	74	71	59	33	75	31	44	47	24	23
JAHRESAUFENTHALTER	80	43	37	51	35	16	29	-	28	27	18	11	21	7	14	8	4	4
NIEDERLASSER	170	83	87	80	49	31	90	-	46	44	40	21	54	24	30	39	20	19
TOTAL	250	126	124	131	84	47	119	-	74	71	58	32	75	31	44	47	24	23
SAISONARBEITER	3	2	1	3	2	1	-	-	-	-	1	1	-	-	-	-	-	-
222 LIECHTENSTEIN	2	1	1	2	1	1	-	-	1	1	-	-	-	-	-	-	-	-
JAHRESAUFENTHALTER	-	-	-	-	-	-	-	-	-	-	-	-	-	-	-	-	-	-
NIEDERLASSER	2	1	1	2	1	1	-	-	1	1	-	-	-	-	-	-	-	-
TOTAL	2	1	1	2	1	1	-	-	1	1	-	-	-	-	-	-	-	-
SAISONARBEITER	-	-	-	-	-	-	-	-	-	-	-	-	-	-	-	-	-	-
223 LUXEMBURG	2	1	1	2	1	1	-	-	1	1	-	-	-	-	-	-	-	-
JAHRESAUFENTHALTER	-	-	-	-	-	-	-	-	-	-	-	-	-	-	-	-	-	-
NIEDERLASSER	2	1	1	2	1	1	-	-	1	1	-	-	-	-	-	-	-	-
TOTAL	2	1	1	2	1	1	-	-	1	1	-	-	-	-	-	-	-	-
SAISONARBEITER	-	-	-	-	-	-	-	-	-	-	-	-	-	-	-	-	-	-
224 MALTA	3	2	1	2	1	1	1	-	1	1	-	-	-	-	-	-	-	-
JAHRESAUFENTHALTER	-	-	-	-	-	-	-	-	-	-	-	-	-	-	-	-	-	-
NIEDERLASSER	3	2	1	2	1	1	1	-	1	1	-	-	-	-	-	-	-	-
TOTAL	3	2	1	2	1	1	1	-	1	1	-	-	-	-	-	-	-	-
SAISONARBEITER	-	-	-	-	-	-	-	-	-	-	-	-	-	-	-	-	-	-
227 NIEDERLANDE	42	29	13	27	21	6	15	-	13	12	9	4	7	5	2	5	3	2
JAHRESAUFENTHALTER	12	8	4	10	6	4	2	-	4	4	2	2	2	2	-	1	1	-
NIEDERLASSER	30	21	9	17	15	2	13	-	9	8	7	2	5	3	2	4	2	2
TOTAL	42	29	13	27	21	6	15	-	13	12	9	4	7	5	2	5	3	2
SAISONARBEITER	-	-	-	-	-	-	-	-	-	-	-	-	-	-	-	-	-	-
229 OESTERREICH	69	40	29	51	33	18	18	-	23	21	15	9	5	3	2	3	1	2
JAHRESAUFENTHALTER	4	3	1	4	3	1	-	-	2	2	-	-	-	-	-	-	-	-
NIEDERLASSER	64	37	27	46	30	16	18	-	21	19	15	9	5	3	2	3	1	2
TOTAL	68	40	28	50	33	17	18	-	23	21	15	9	5	3	2	3	1	2
SAISONARBEITER	1	-	1	1	-	1	-	-	-	-	-	-	-	-	-	-	-	-
230 POLEN	6	4	2	3	1	2	3	4	1	1	1	1	2	2	-	2	2	-
JAHRESAUFENTHALTER	1	-	1	1	-	1	-	-	-	-	-	-	-	-	-	-	-	-
NIEDERLASSER	5	4	1	2	1	1	3	4	1	1	1	1	2	2	-	2	2	-
TOTAL	6	4	2	3	1	2	3	4	1	1	1	1	2	2	-	2	2	-
SAISONARBEITER	-	-	-	-	-	-	-	-	-	-	-	-	-	-	-	-	-	-

STAATSANGEHOERIGKEIT	IM GANZEN			ERWERBSTAETIG			NICHT ERW.	SCHRIFTENLOS	VERHEIRATET MAENNER		VERHEIRATET FRAUEN		KINDER UNTER 16 JAHREN			KINDER 7 - 15 JAHREN		
	TOTAL	MAENNL	WEIBL	TOTAL	MAENNL	WEIBL	TOTAL	TOTAL	TOTAL	ERW.	TOTAL	ERW.	TOTAL	MAENNL	WEIBL	TOTAL	MAENNL	WEIBL
231 PORTUGAL	19	9	10	15	8	7	4	-	6	6	5	5	3	-	3	1	-	1
JAHRESAUFENTHALTER	5	3	2	4	3	1	1	-	3	3	1	1	1	-	1	-	-	-
NIEDERLASSER	14	6	8	11	5	6	3	-	3	3	4	4	2	-	2	1	-	1
TOTAL	19	9	10	15	8	7	4	-	6	6	5	5	3	-	3	1	-	1
SAISONARBEITER	-	-	-	-	-	-	-	-	-	-	-	-	-	-	-	-	-	-
232 RUMAENIEN	2	2	-	2	2	-	-	1	-	-	-	-	-	-	-	-	-	-
JAHRESAUFENTHALTER	-	-	-	-	-	-	-	-	-	-	-	-	-	-	-	-	-	-
NIEDERLASSER	2	2	-	2	2	-	-	1	-	-	-	-	-	-	-	-	-	-
TOTAL	2	2	-	2	2	-	-	1	-	-	-	-	-	-	-	-	-	-
SAISONARBEITER	-	-	-	-	-	-	-	-	-	-	-	-	-	-	-	-	-	-
234 SCHWEDEN	11	4	7	7	2	5	4	-	2	2	1	-	2	2	-	1	1	-
JAHRESAUFENTHALTER	3	-	3	3	-	3	-	-	-	-	-	-	-	-	-	-	-	-
NIEDERLASSER	8	4	4	4	2	2	4	-	2	2	1	-	2	2	-	1	1	-
TOTAL	11	4	7	7	2	5	4	-	2	2	1	-	2	2	-	1	1	-
SAISONARBEITER	-	-	-	-	-	-	-	-	-	-	-	-	-	-	-	-	-	-
236 SPANIEN	153	86	67	93	63	30	60	-	47	47	40	27	33	15	18	18	8	10
JAHRESAUFENTHALTER	9	7	2	8	7	1	1	-	4	4	1	1	1	-	1	-	-	-
NIEDERLASSER	144	79	65	85	56	29	59	-	43	43	39	26	32	15	17	18	8	10
TOTAL	153	86	67	93	63	30	60	-	47	47	40	27	33	15	18	18	8	10
SAISONARBEITER	-	-	-	-	-	-	-	-	-	-	-	-	-	-	-	-	-	-
238 TSCHECHOSLOWAKEI	3	3	-	3	3	-	-	2	3	3	-	-	-	-	-	-	-	-
JAHRESAUFENTHALTER	-	-	-	-	-	-	-	-	-	-	-	-	-	-	-	-	-	-
NIEDERLASSER	3	3	-	3	3	-	-	2	3	3	-	-	-	-	-	-	-	-
TOTAL	3	3	-	3	3	-	-	2	3	3	-	-	-	-	-	-	-	-
SAISONARBEITER	-	-	-	-	-	-	-	-	-	-	-	-	-	-	-	-	-	-
239 TUERKEI	286	169	117	142	96	46	144	14	84	78	64	36	96	59	37	56	34	22
JAHRESAUFENTHALTER	111	68	43	62	44	18	49	12	39	37	21	14	37	21	16	18	9	9
NIEDERLASSER	175	101	74	80	52	28	95	2	45	41	43	22	59	38	21	38	25	13
TOTAL	286	169	117	142	96	46	144	14	84	78	64	36	96	59	37	56	34	22
SAISONARBEITER	-	-	-	-	-	-	-	-	-	-	-	-	-	-	-	-	-	-
240 UNGARN	16	7	9	6	3	3	10	13	4	3	3	2	7	2	5	6	2	4
JAHRESAUFENTHALTER	1	1	-	-	-	-	1	-	1	-	-	-	-	-	-	-	-	-
NIEDERLASSER	15	6	9	6	3	3	9	13	3	3	3	2	7	2	5	6	2	4
TOTAL	16	7	9	6	3	3	10	13	4	3	3	2	7	2	5	6	2	4
SAISONARBEITER	-	-	-	-	-	-	-	-	-	-	-	-	-	-	-	-	-	-
242 ZYPERN	2	1	1	1	-	1	1	-	-	-	-	-	-	-	-	-	-	-
JAHRESAUFENTHALTER	2	1	1	1	-	1	1	-	-	-	-	-	-	-	-	-	-	-
NIEDERLASSER	-	-	-	-	-	-	-	-	-	-	-	-	-	-	-	-	-	-
TOTAL	2	1	1	1	-	1	1	-	-	-	-	-	-	-	-	-	-	-
SAISONARBEITER	-	-	-	-	-	-	-	-	-	-	-	-	-	-	-	-	-	-
302 AETHIOPIEN	1	1	-	1	1	-	-	-	1	1	-	-	-	-	-	-	-	-
JAHRESAUFENTHALTER	-	-	-	-	-	-	-	-	-	-	-	-	-	-	-	-	-	-
NIEDERLASSER	1	1	-	1	1	-	-	-	1	1	-	-	-	-	-	-	-	-
TOTAL	1	1	-	1	1	-	-	-	1	1	-	-	-	-	-	-	-	-
SAISONARBEITER	-	-	-	-	-	-	-	-	-	-	-	-	-	-	-	-	-	-

STAATSANGEHOERIGKEIT	IM GANZEN			ERWERBSTAETIG			NICHT ERW.	SCHRIFTENLOS	VERHEIRATET MAENNER		VERHEIRATET FRAUEN		KINDER UNTER 16 JAHREN			KINDER 7 - 15 JAHREN		
	TOTAL	MAENNL	WEIBL	TOTAL	MAENNL	WEIBL	TOTAL	TOTAL	TOTAL	ERW.	TOTAL	ERW.	TOTAL	MAENNL	WEIBL	TOTAL	MAENNL	WEIBL
304 ALGERIEN	1	1	-	1	1	-	-	-	-	-	-	-	-	-	-	-	-	-
JAHRESAUFENTHALTER	-	-	-	-	-	-	-	-	-	-	-	-	-	-	-	-	-	-
NIEDERLASSER	1	1	-	1	1	-	-	-	-	-	-	-	-	-	-	-	-	-
TOTAL	1	1	-	1	1	-	-	-	-	-	-	-	-	-	-	-	-	-
SAISONARBEITER	-	-	-	-	-	-	-	-	-	-	-	-	-	-	-	-	-	-
305 ANGOLA	1	1	-	1	1	-	-	-	1	1	-	-	-	-	-	-	-	-
JAHRESAUFENTHALTER	1	1	-	1	1	-	-	-	1	1	-	-	-	-	-	-	-	-
NIEDERLASSER	-	-	-	-	-	-	-	-	-	-	-	-	-	-	-	-	-	-
TOTAL	1	1	-	1	1	-	-	-	1	1	-	-	-	-	-	-	-	-
SAISONARBEITER	-	-	-	-	-	-	-	-	-	-	-	-	-	-	-	-	-	-
320 KENIA	3	2	1	1	1	-	2	-	1	1	-	-	1	-	1	1	-	1
JAHRESAUFENTHALTER	1	1	-	1	1	-	-	-	1	1	-	-	-	-	-	-	-	-
NIEDERLASSER	2	1	1	-	-	-	2	-	-	-	-	-	1	-	1	1	-	1
TOTAL	3	2	1	1	1	-	2	-	1	1	-	-	1	-	1	1	-	1
SAISONARBEITER	-	-	-	-	-	-	-	-	-	-	-	-	-	-	-	-	-	-
331 MAROKKO	6	3	3	3	2	1	3	-	2	2	2	1	2	1	1	-	-	-
JAHRESAUFENTHALTER	-	-	-	-	-	-	-	-	-	-	-	-	-	-	-	-	-	-
NIEDERLASSER	6	3	3	3	2	1	3	-	2	2	2	1	2	1	1	-	-	-
TOTAL	6	3	3	3	2	1	3	-	2	2	2	1	2	1	1	-	-	-
SAISONARBEITER	-	-	-	-	-	-	-	-	-	-	-	-	-	-	-	-	-	-
345 SENEGAL	4	2	2	1	1	-	3	-	1	1	1	-	2	1	1	-	-	-
JAHRESAUFENTHALTER	-	-	-	-	-	-	-	-	-	-	-	-	-	-	-	-	-	-
NIEDERLASSER	4	2	2	1	1	-	3	-	1	1	1	-	2	1	1	-	-	-
TOTAL	4	2	2	1	1	-	3	-	1	1	1	-	2	1	1	-	-	-
SAISONARBEITER	-	-	-	-	-	-	-	-	-	-	-	-	-	-	-	-	-	-
357 TUNESIEN	3	2	1	2	2	-	1	-	2	2	-	-	1	-	1	-	-	-
JAHRESAUFENTHALTER	1	1	-	1	1	-	-	-	1	1	-	-	-	-	-	-	-	-
NIEDERLASSER	2	1	1	1	1	-	1	-	1	1	-	-	1	-	1	-	-	-
TOTAL	3	2	1	2	2	-	1	-	2	2	-	-	1	-	1	-	-	-
SAISONARBEITER	-	-	-	-	-	-	-	-	-	-	-	-	-	-	-	-	-	-
358 UGANDA	1	1	-	1	1	-	-	1	1	1	-	-	-	-	-	-	-	-
JAHRESAUFENTHALTER	1	1	-	1	1	-	-	1	1	1	-	-	-	-	-	-	-	-
NIEDERLASSER	-	-	-	-	-	-	-	-	-	-	-	-	-	-	-	-	-	-
TOTAL	1	1	-	1	1	-	-	1	1	1	-	-	-	-	-	-	-	-
SAISONARBEITER	-	-	-	-	-	-	-	-	-	-	-	-	-	-	-	-	-	-
359 AEGYPTEN	4	2	2	1	1	-	3	-	1	1	1	-	2	1	1	2	1	1
JAHRESAUFENTHALTER	4	2	2	1	1	-	3	-	1	1	1	-	2	1	1	2	1	1
NIEDERLASSER	-	-	-	-	-	-	-	-	-	-	-	-	-	-	-	-	-	-
TOTAL	4	2	2	1	1	-	3	-	1	1	1	-	2	1	1	2	1	1
SAISONARBEITER	-	-	-	-	-	-	-	-	-	-	-	-	-	-	-	-	-	-
401 ARGENTINIEN	2	2	-	-	-	-	2	-	1	-	-	-	1	1	-	1	1	-
JAHRESAUFENTHALTER	1	1	-	-	-	-	1	-	1	-	-	-	-	-	-	-	-	-
NIEDERLASSER	1	1	-	-	-	-	1	-	-	-	-	-	1	1	-	1	1	-
TOTAL	2	2	-	-	-	-	2	-	1	-	-	-	1	1	-	1	1	-
SAISONARBEITER	-	-	-	-	-	-	-	-	-	-	-	-	-	-	-	-	-	-

STAATSANGEHOERIGKEIT	IM GANZEN			ERWERBSTAETIG			NICHT ERW.	SCHRIFTENLOS	VERHEIRATET MAENNER		VERHEIRATET FRAUEN		KINDER UNTER 16 JAHREN			KINDER 7 - 15 JAHREN		
	TOTAL	MAENNL	WEIBL	TOTAL	MAENNL	WEIBL	TOTAL	TOTAL	TOTAL	ERW.	TOTAL	ERW.	TOTAL	MAENNL	WEIBL	TOTAL	MAENNL	WEIBL
406 BRASILIEN	10	3	7	3	2	1	7	-	2	2	2	-	2	1	1	-	-	-
JAHRESAUFENTHALTER	8	2	6	2	1	1	6	-	1	1	2	-	2	1	1	-	-	-
NIEDERLASSER	2	1	1	1	1	-	1	-	1	1	-	-	-	-	-	-	-	-
TOTAL	10	3	7	3	2	1	7	-	2	2	2	-	2	1	1	-	-	-
SAISONARBEITER	-	-	-	-	-	-	-	-	-	-	-	-	-	-	-	-	-	-
407 CHILE	9	2	7	5	1	4	4	8	1	1	2	2	2	-	2	1	-	1
JAHRESAUFENTHALTER	-	-	-	-	-	-	-	-	-	-	-	-	-	-	-	-	-	-
NIEDERLASSER	9	2	7	5	1	4	4	8	1	1	2	2	2	-	2	1	-	1
TOTAL	9	2	7	5	1	4	4	8	1	1	2	2	2	-	2	1	-	1
SAISONARBEITER	-	-	-	-	-	-	-	-	-	-	-	-	-	-	-	-	-	-
423 KANADA	10	4	6	2	1	1	8	-	2	1	3	1	4	1	3	2	-	2
JAHRESAUFENTHALTER	4	1	3	1	-	1	3	-	-	-	2	1	1	-	1	-	-	-
NIEDERLASSER	6	3	3	1	1	-	5	-	2	1	1	-	3	1	2	2	-	2
TOTAL	10	4	6	2	1	1	8	-	2	1	3	1	4	1	3	2	-	2
SAISONARBEITER	-	-	-	-	-	-	-	-	-	-	-	-	-	-	-	-	-	-
427 MEXIKO	2	1	1	-	-	-	2	-	-	-	1	-	-	-	-	-	-	-
JAHRESAUFENTHALTER	2	1	1	-	-	-	2	-	-	-	1	-	-	-	-	-	-	-
NIEDERLASSER	-	-	-	-	-	-	-	-	-	-	-	-	-	-	-	-	-	-
TOTAL	2	1	1	-	-	-	2	-	-	-	1	-	-	-	-	-	-	-
SAISONARBEITER	-	-	-	-	-	-	-	-	-	-	-	-	-	-	-	-	-	-
432 PERU	2	1	1	1	1	-	1	-	1	1	-	-	-	-	-	-	-	-
JAHRESAUFENTHALTER	1	1	-	1	1	-	-	-	1	1	-	-	-	-	-	-	-	-
NIEDERLASSER	1	-	1	-	-	-	1	-	-	-	-	-	-	-	-	-	-	-
TOTAL	2	1	1	1	1	-	1	-	1	1	-	-	-	-	-	-	-	-
SAISONARBEITER	-	-	-	-	-	-	-	-	-	-	-	-	-	-	-	-	-	-
438 VENEZUELA	3	1	2	1	-	1	2	-	-	-	-	-	2	1	1	1	-	1
JAHRESAUFENTHALTER	-	-	-	-	-	-	-	-	-	-	-	-	-	-	-	-	-	-
NIEDERLASSER	3	1	2	1	-	1	2	-	-	-	-	-	2	1	1	1	-	1
TOTAL	3	1	2	1	-	1	2	-	-	-	-	-	2	1	1	1	-	1
SAISONARBEITER	-	-	-	-	-	-	-	-	-	-	-	-	-	-	-	-	-	-
439 VEREINIGTE STAATEN	20	13	7	12	10	2	8	-	9	8	4	2	5	2	3	4	1	3
JAHRESAUFENTHALTER	17	10	7	9	7	2	8	-	7	6	4	2	5	2	3	4	1	3
NIEDERLASSER	3	3	-	3	3	-	-	-	2	2	-	-	-	-	-	-	-	-
TOTAL	20	13	7	12	10	2	8	-	9	8	4	2	5	2	3	4	1	3
SAISONARBEITER	-	-	-	-	-	-	-	-	-	-	-	-	-	-	-	-	-	-
506 SRI LANKA	1	1	-	1	1	-	-	-	1	1	-	-	-	-	-	-	-	-
JAHRESAUFENTHALTER	1	1	-	1	1	-	-	-	1	1	-	-	-	-	-	-	-	-
NIEDERLASSER	-	-	-	-	-	-	-	-	-	-	-	-	-	-	-	-	-	-
TOTAL	1	1	-	1	1	-	-	-	1	1	-	-	-	-	-	-	-	-
SAISONARBEITER	-	-	-	-	-	-	-	-	-	-	-	-	-	-	-	-	-	-
508 CHINA VOLKSREPUBLI	1	-	1	-	-	-	1	-	-	-	1	-	-	-	-	-	-	-
JAHRESAUFENTHALTER	1	-	1	-	-	-	1	-	-	-	1	-	-	-	-	-	-	-
NIEDERLASSER	-	-	-	-	-	-	-	-	-	-	-	-	-	-	-	-	-	-
TOTAL	1	-	1	-	-	-	1	-	-	-	1	-	-	-	-	-	-	-
SAISONARBEITER	-	-	-	-	-	-	-	-	-	-	-	-	-	-	-	-	-	-

STAATSANGEHOERIGKEIT	IM GANZEN			ERWERBSTAETIG			NICHT ERW.	SCHRIFTENLOS	VERHEIRATET MAENNER		VERHEIRATET FRAUEN		KINDER UNTER 16 JAHREN			KINDER 7 - 15 JAHREN		
	TOTAL	MAENNL	WEIBL	TOTAL	MAENNL	WEIBL	TOTAL	TOTAL	TOTAL	ERW.	TOTAL	ERW.	TOTAL	MAENNL	WEIBL	TOTAL	MAENNL	WEIBL
510 INDIEN	9	4	5	6	3	3	3	-	3	3	2	2	3	1	2	2	-	2
JAHRESAUFENTHALTER	3	1	2	2	-	2	1	-	-	-	1	1	1	1	-	-	-	-
NIEDERLASSER	6	3	3	4	3	1	2	-	3	3	1	1	2	-	2	2	-	2
TOTAL	9	4	5	6	3	3	3	-	3	3	2	2	3	1	2	2	-	2
SAISONARBEITER	-	-	-	-	-	-	-	-	-	-	-	-	-	-	-	-	-	-
511 INDONESIEN	1	1	-	-	-	-	1	-	1	-	-	-	-	-	-	-	-	-
JAHRESAUFENTHALTER	1	1	-	-	-	-	1	-	1	-	-	-	-	-	-	-	-	-
NIEDERLASSER	-	-	-	-	-	-	-	-	-	-	-	-	-	-	-	-	-	-
TOTAL	1	1	-	-	-	-	1	-	1	-	-	-	-	-	-	-	-	-
SAISONARBEITER	-	-	-	-	-	-	-	-	-	-	-	-	-	-	-	-	-	-
513 IRAN	4	2	2	2	1	1	2	-	1	1	1	1	2	1	1	2	1	1
JAHRESAUFENTHALTER	4	2	2	2	1	1	2	-	1	1	1	1	2	1	1	2	1	1
NIEDERLASSER	-	-	-	-	-	-	-	-	-	-	-	-	-	-	-	-	-	-
TOTAL	4	2	2	2	1	1	2	-	1	1	1	1	2	1	1	2	1	1
SAISONARBEITER	-	-	-	-	-	-	-	-	-	-	-	-	-	-	-	-	-	-
515 JAPAN	12	7	5	3	3	-	9	-	3	3	3	-	6	4	2	5	3	2
JAHRESAUFENTHALTER	9	5	4	2	2	-	7	-	2	2	2	-	5	3	2	4	2	2
NIEDERLASSER	3	2	1	1	1	-	2	-	1	1	1	-	1	1	-	1	1	-
TOTAL	12	7	5	3	3	-	9	-	3	3	3	-	6	4	2	5	3	2
SAISONARBEITER	-	-	-	-	-	-	-	-	-	-	-	-	-	-	-	-	-	-
534 PHILIPPINEN	1	-	1	-	-	-	1	-	-	-	-	-	1	-	1	1	-	1
JAHRESAUFENTHALTER	1	-	1	-	-	-	1	-	-	-	-	-	1	-	1	1	-	1
NIEDERLASSER	-	-	-	-	-	-	-	-	-	-	-	-	-	-	-	-	-	-
TOTAL	1	-	1	-	-	-	1	-	-	-	-	-	1	-	1	1	-	1
SAISONARBEITER	-	-	-	-	-	-	-	-	-	-	-	-	-	-	-	-	-	-
539 KOREA (REPUBLIK KOR	1	-	1	-	-	-	1	-	-	-	-	-	-	-	-	-	-	-
JAHRESAUFENTHALTER	-	-	-	-	-	-	-	-	-	-	-	-	-	-	-	-	-	-
NIEDERLASSER	1	-	1	-	-	-	1	-	-	-	-	-	-	-	-	-	-	-
TOTAL	1	-	1	-	-	-	1	-	-	-	-	-	-	-	-	-	-	-
SAISONARBEITER	-	-	-	-	-	-	-	-	-	-	-	-	-	-	-	-	-	-
542 THAILAND	7	2	5	-	-	-	7	-	-	-	1	-	3	2	1	2	1	1
JAHRESAUFENTHALTER	1	-	1	-	-	-	1	-	-	-	1	-	-	-	-	-	-	-
NIEDERLASSER	6	2	4	-	-	-	6	-	-	-	-	-	3	2	1	2	1	1
TOTAL	7	2	5	-	-	-	7	-	-	-	1	-	3	2	1	2	1	1
SAISONARBEITER	-	-	-	-	-	-	-	-	-	-	-	-	-	-	-	-	-	-
545 VIETNAM	36	18	18	15	10	5	21	36	9	8	7	3	11	4	7	5	2	3
JAHRESAUFENTHALTER	-	-	-	-	-	-	-	-	-	-	-	-	-	-	-	-	-	-
NIEDERLASSER	36	18	18	15	10	5	21	36	9	8	7	3	11	4	7	5	2	3
TOTAL	36	18	18	15	10	5	21	36	9	8	7	3	11	4	7	5	2	3
SAISONARBEITER	-	-	-	-	-	-	-	-	-	-	-	-	-	-	-	-	-	-
601 AUSTRALIEN	2	1	1	2	1	1	-	-	-	-	1	1	-	-	-	-	-	-
JAHRESAUFENTHALTER	1	-	1	1	-	1	-	-	-	-	1	1	-	-	-	-	-	-
NIEDERLASSER	1	1	-	1	1	-	-	-	-	-	-	-	-	-	-	-	-	-
TOTAL	2	1	1	2	1	1	-	-	-	-	1	1	-	-	-	-	-	-
SAISONARBEITER	-	-	-	-	-	-	-	-	-	-	-	-	-	-	-	-	-	-

STAATSANGEHOERIGKEIT	IM GANZEN			ERWERBSTAETIG			NICHT ERW.	SCHRIF TENLOS	VERHEIRATET MAENNER		VERHEIRATET FRAUEN		KINDER UNTER 16 JAHREN			KINDER 7 - 15 JAHREN		
	TOTAL	MAENNL	WEIBL	TOTAL	MAENNL	WEIBL	TOTAL	TOTAL	TOTAL	ERW.	TOTAL	ERW.	TOTAL	MAENNL	WEIBL	TOTAL	MAENNL	WEIBL
607 NEUSEELAND	1	1	-	1	1	-	-	-	1	1	-	-	-	-	-	-	-	-
JAHRESAUFENTHALTER	1	1	-	1	1	-	-	-	1	1	-	-	-	-	-	-	-	-
NIEDERLASSER	-	-	-	-	-	-	-	-	-	-	-	-	-	-	-	-	-	-
TOTAL	1	1	-	1	1	-	-	-	1	1	-	-	-	-	-	-	-	-
SAISONARBEITER	-	-	-	-	-	-	-	-	-	-	-	-	-	-	-	-	-	-
998 STAATENLOS	1	1	-	1	1	-	-	1	-	-	-	-	-	-	-	-	-	-
JAHRESAUFENTHALTER	-	-	-	-	-	-	-	-	-	-	-	-	-	-	-	-	-	-
NIEDERLASSER	1	1	-	1	1	-	-	1	-	-	-	-	-	-	-	-	-	-
TOTAL	1	1	-	1	1	-	-	1	-	-	-	-	-	-	-	-	-	-
SAISONARBEITER	-	-	-	-	-	-	-	-	-	-	-	-	-	-	-	-	-	-

In dieser Statistik sind die Asylbewerber nicht enthalten

Diese stammen aus folgenden Nationen:

Türkei:	54
Sri Lanka:	37
Ex-Jugoslawien:	18
Angola:	2
Bangla Desh:	1
Russland:	1
Zaire:	1
Total:	108

Kanton Basel-Landschaft

Statistisches Amt

CH–4410 Liestal, Rufsteinweg 4
Telefon 061-925 56 32 Telefax 061-921 14 65

Statistische Mitteilungen

Betriebszählung 1991

184/1992

Ergebnisse für den Kanton Basel-Landschaft

Bedarf nach aktueller Information

Das Bundesamt für Statistik (BFS) führte im Jahre 1991 mit Stichtag 30. September ***bei allen Industrie-, Gewerbe- und Dienstleistungsbetrieben inklusive der öffentlichen Verwaltung*** eine postalische Erhebung durch. Der Fragenkatalog dieser Erhebung war gegenüber den seit 1955 alle zehn Jahre (letztmals 1985) stattfindenden Betriebszählungen stark reduziert worden. Erhoben wurden in der ***Betriebszählung 1991*** die Branchenzugehörigkeit der Betriebe sowie die jeweilige Anzahl der Beschäftigten differenziert nach Geschlecht und Arbeitspensum.

Die Betriebszählungen stellen auf Landesebene ***die einzigen Vollerhebungen bei den Betrieben und Unternehmungen*** dar. Sie bilden deshalb ein überaus wichtiges Element der schweizerischen Wirtschaftsstatistik. Die durch die Betriebszählungen gewonnenen Ergebnisse ermöglichen die Erfüllung der verschiedensten Informationsbedürfnisse. Die erstmals zwischen den umfassenden Eidgenössischen Betriebszählungen durchgeführte ***Betriebszählung 1991*** ist aufgrund des ***steigenden Bedarfs nach aktueller Information in einer sich rasch wandelnden Wirtschaftsstruktur*** nötig geworden. Diese Zwischenerhebung erlaubt es, die ***Entwicklung der Beschäftigten sowohl nach Branchen als auch regional*** besser zu beobachten. Darüber hinaus können die Ergebnisse der Betriebszählung 1991 ins ***Betriebs- und Unternehmensregister (BUR)*** integriert werden, so dass für zukünftige Stichprobenerhebungen bei Betrieben ein aktualisiertes Register zur Verfügung stehen wird.

Das Wichtigste in Kürze

- *Die Anzahl der **Vollzeitbeschäftigten** hat im Baselbiet von 1985 bis 1991 um insgesamt **über 10 000 Personen** oder um knapp 15 % **zugenommen.***
- *Die Zahl der **Teilzeitbeschäftigten nahm** seit 1985 um **8 500 Personen** oder um 54 % **zu.***
- *Der Zuwachs bei den Vollzeitbeschäftigten seit 1985 betrug im **zweiten Sektor 9,3 %, im dritten Sektor 20,6 %.***
- *Für das Gesamttotal der Beschäftigten resultierte eine **Zunahme von 21,5 %.***
- *Der **Anteil der Frauen** an den Voll- und Teilzeitbeschäftigten **stieg von 34,8 % im Jahre 1985 auf 36,5 % im Jahre 1991.***
- ***Vollzeitbeschäftigung** wird zu 75 % von den **Männern, Teilzeitbeschäftigung** zu 80 % von den **Frauen dominiert.***

Markante Zunahme bei den Beschäftigten

Aufgrund der Ergebnisse der ***Betriebszählung 1991*** waren im Kanton Basel-Landschaft seit 1985 ***sowohl bei den Arbeitsstätten als auch bei den Vollzeitbeschäftigten deutliche Zunahmen*** zu verzeichnen.

Bei den Arbeitsstätten belief sich die Zunahme seit 1985 auf 1 002 Betriebe oder 12,6 %. Damit stieg die Anzahl der Arbeitsstätten im Baselbiet innert sechs Jahren von 7 947 auf 8 949 Einheiten an. Die Zahl der Vollzeitbeschäftigten hat von 1985 bis 1991 von 73 006 auf 83 661 Beschäftigte zugenommen. ***Dies ergibt einen Zuwachs von 10 655 Beschäftigten oder 14,6 %***. In den zehn Jahren von 1975 bis 1985 hatten die Vollzeitbeschäftigten im Kanton Basel-Landschaft um 6 028 Beschäftigte oder um 8,7 % zugenommen. Im Gegensatz zu diesem Ergebnis lag der Beschäftigtenzuwachs der vergangenen sechs Jahre um über 4 600 Personen oder um 6 Prozentpunkte höher.

Das Baselbiet im regionalen Vergleich

Als Vergleichsbasis dient die ***Wirtschaftsregion Nordwestschweiz*** mit ihren Teilräumen gemäss Definition der ***Regio Wirtschaftsstudie Nordwestschweiz***. Diese seit 1979 veröffentlichte Studie durchleuchtet jährlich die wirtschaftliche Struktur in der Region, ihre Stärken und Schwächen sowie ihre Zukunftschancen. Zum Wirtschaftsraum Nordwestschweiz gehören die schweizerischen Gebiete auf der Nordseite der Jurakette. Politisch umfasst diese Region neben den Kantonen ***Basel-Stadt*** und ***Basel-Landschaft*** die beiden Aargauer Bezirke ***Rheinfelden*** und ***Laufenburg***, den bernischen Bezirk ***Laufen*** sowie die solothurnischen Bezirke ***Thierstein*** und ***Dorneck***.

Methodische Hinweise

In der ***Betriebszählung 1991*** wurden sämtliche ***privat- und öffentlich-rechtlichen Arbeitsstätten*** erfasst, ***mit Ausnahme der Arbeitsstätten des ersten Sektors***. In den hier publizierten Angaben sind somit die Landwirtschafts-, Gartenbau-, Forstwirtschafts- und Fischereibetriebe nicht enthalten.

Als ***Arbeitsstätte*** gilt in der Regel jede örtlich abgegrenzte Einheit (z.B. ein Gebäude oder ein Grundstück), in der eine oder mehrere Personen ***während mindestens 20 Stunden pro Woche*** haupt- oder nebenberuflich tätig sind.

Bei den Angaben zu den ***Beschäftigten*** sind diejenigen Personen berücksichtigt, welche pro Woche insgesamt während mindestens sechs Stunden tätig sind, unabhängig davon, ob die Tätigkeit entlöhnt oder nicht entlöhnt wird. Als ***Vollzeitbeschäftigte*** gelten diejenigen Beschäftigten, welche ***während mindestens 90 % der betriebsüblichen Arbeitszeit*** beschäftigt sind.

Vollzeitbeschäftigte in der Nordwestschweiz

1 Kanton, Bezirk	1985	1991	Zunahme abs.	in %
Nordwestschweiz	***232 236***	***250 212***	***17 976***	***7,7***
Basel-Stadt	129 631	132 241	2 610	2,0
Basel-Landschaft	73 006	83 661	10 655	14,6
Rheinfelden, Laufenburg[1]	17 371	21 037	3 666	21,1
Laufen	5 174	5 913	739	14,3
Thierstein, Dorneck	7 054	7 360	306	4,3

[1)] Inkl. Gemeinde Bözen, Effingen und Elfingen (Bezirk Brugg).

Gemäss Betriebszählung 1991 betrug die Zahl der Vollzeitbeschäftigten in der Nordwestschweiz insgesamt 250 212 Personen. Davon war 1991 etwas mehr als die Hälfte in den Arbeitstätten des Kantons Basel-Stadt beschäftigt. ***Auf den Kanton Basel-Landschaft entfiel rund ein Drittel aller Vollzeitbeschäftigten in der Nordwestschweiz***. Der Anteil des aargauischen Teilgebiets machte 1991 8,5 % aus. Weniger als 3 % betrugen die Anteile des Bezirks Laufen und der Bezirke Thierstein und Dorneck.

Das Beschäftigtenwachstum seit 1985 betrug in der Nordwestschweiz 17 976 Beschäftigte oder 7,7 %. ***Im Verhältnis zu diesem Resultat ist die Zunahme seit 1985 im Baselbiet überdurchschnittlich stark ausgefallen. Fast 60 % des Beschäftigtenzuwachses in der gesamten Region Nordwestschweiz entfiel auf den Kanton Basel-Landschaft.*** Eine ausgesprochen starke Zunahme der Beschäftigtenzahl war ebenfalls im Bezirk Laufen und insbesondere in den beiden aargauischen Bezirken Rheinfelden und Laufenburg (+ 21,1 %) zu verzeichnen. Unterdurchschnittliche Zunahmen bei den Vollzeitbeschäftigten mussten dagegen im Kanton Basel-Stadt und im solothurnischen Teilgebiet der Nordwestschweiz registriert werden.

Eine weiterführende Analyse der Resultate der Betriebszählung 1991 für die Region Nordwestschweiz wird durch das Statistische Amt in einer separaten Publikation in der Reihe der "Statistischen Mitteilungen" veröffentlicht.

Prozentuale Veränderung der Beschäftigtenzahlen in der Nordwestschweiz 1985-91

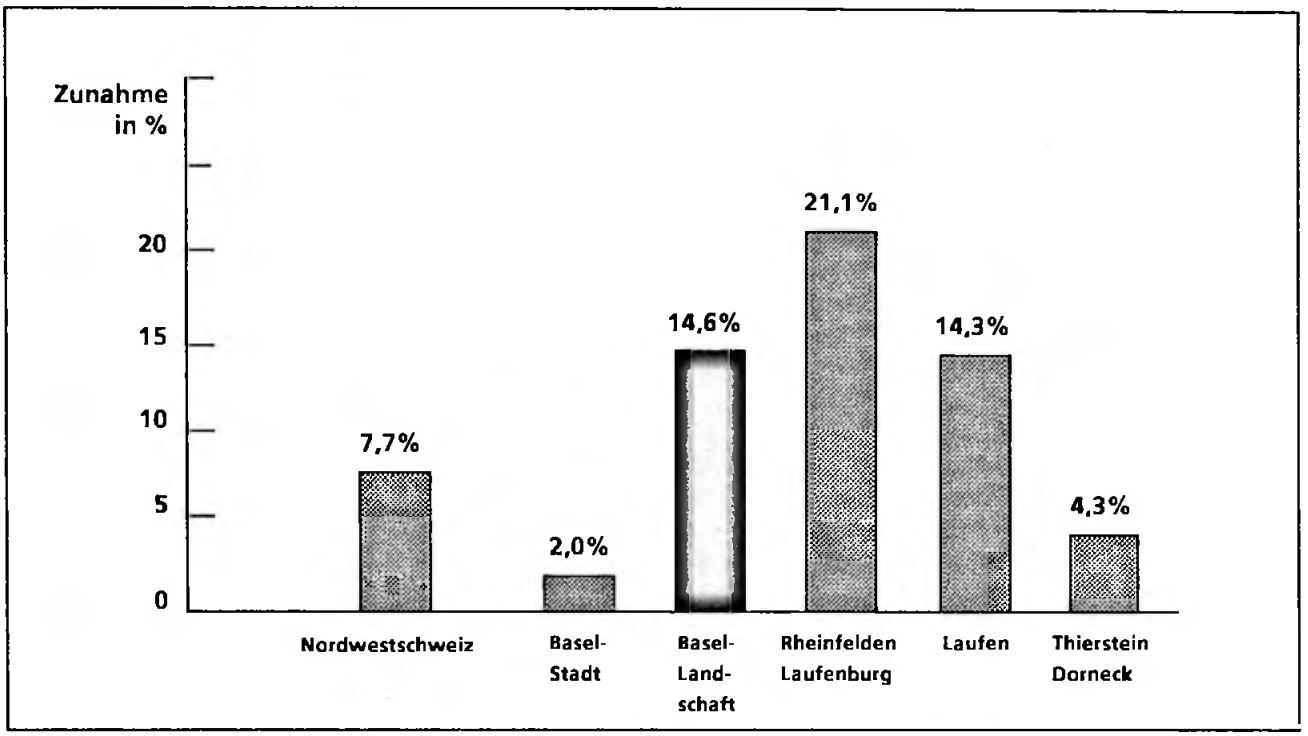

Beschäftigtenzunahme in allen Bezirken

Das Beschäftigtenwachstum seit 1985 fand im Baselbiet - wenn auch mit unterschiedlichem Gewicht - in allen vier Bezirken statt. Von 1975 bis 1985 hatte der Bezirk Waldenburg als einziger Bezirk im Kanton einen Rückgang der Beschäftigtenzahl zu verzeichnen.

Vollzeitbeschäftigte nach Bezirk 1985 und 1991

2 Bezirk	1985	1991	Zunahme abs.	in %
Basel-Landschaft	***73 006***	***83 661***	***10 655***	***14,6***
Arlesheim	42 131	50 146	8 015	19,0
Liestal	20 639	22 411	1 772	8,6
Sissach	7 000	7 658	658	9,4
Waldenburg	3 236	3 446	210	6,5

Über drei Viertel des Beschäftigtenzuwachses im Kanton erfolgte seit 1985 im Bezirk Arlesheim. Hier wuchs die Zahl der Vollzeitbeschäftigten um 8 015 Personen oder um 19 % auf insgesamt 50 146 Beschäftigte an. ***Damit arbeiteten im Jahre 1991 60 % aller im Kanton beschäftigten Personen bei Betrieben im Bezirk Arlesheim.*** In den drei übrigen Bezirken resultierte zusammen seit 1985 ein Wachstum von 2 640 Beschäftigten oder 8,6 %.

Die Ergebnisse nach Gemeinden sind im Tabellenanhang auf der letzten Seite dieser Publikation abgedruckt. Ein besonders hoher Zuwachs an Vollzeitbeschäftigten wurde in den letzten sechs Jahren in den Gemeinden ***Muttenz*** (+ 2 078 Beschäftigte) und ***Reinach*** (+ 1 927 Beschäftigte) festgestellt. In der Grössenordnung von + 1 000 Personen bewegte sich das Beschäftigtenwachstum in ***Allschwil*** und ***Pratteln***. ***Bei rund einem Drittel aller Baselbieter Gemeinden nahm die Zahl der Vollzeitbeschäftigten seit der Betriebszählung 1985 hingegen ab***. Den höchsten Beschäftigtenverlust verzeichnete dabei die Gemeinde ***Lausen*** mit einer Abnahme von 297 Beschäftigten, gefolgt von ***Binningen*** mit 167 Beschäftigten weniger als 1985.

Zweiter Sektor dominiert immer noch

Erste Hinweise auf die Veränderung der Wirtschaftsstruktur im Baselbiet seit 1985 liefert eine ***sektorale Betrachtung*** der Betriebszählungsergebnisse. Im Gegensatz zu den Jahren von 1975 bis 1985 fand das Beschäftigungswachstum seit 1985 nicht nur bei den Dienstleistungsbetrieben (dritter Sektor), sondern auch bei den industriell-gewerblichen Betrieben des zweiten Sektors statt. Die entsprechenden Zunahmen bei den Beschäftigten betrugen 1991 im ***zweiten Sektor*** 3 607 Personen oder 9,3 %, im ***dritten Sektor*** 7 048 Personen oder

20,6 %. In der Zeit von 1975 bis 1985 hatte die Zahl der im industriell-gewerblichen Sektor tätigen Personen noch um -3,5 % abgenommen. Obwohl der Beschäftigtenzuwachs seit 1985 zu fast zwei Dritteln im Dienstleistungssektor erfolgte, ***dominieren im Kanton Basel-Landschaft immer noch - wenn auch nur mit geringem Vorsprung - die Industrie und das Gewerbe.*** Im Jahre 1991 waren von den 83 661 Vollzeitbeschäftigten insgesamt 42 376 Personen oder 50,7 % in den Betrieben des zweiten Sektors beschäftigt; 41 285 Beschäftigte oder 49,3 % entfielen auf den dritten Sektor. Noch im Jahre 1985 betrug der Anteil der Beschäftigten im zweiten Sektor 53,1 %.

Arbeitsstätten und Beschäftigte nach Sektor

3 Sektor	1985	1991	Zunahme abs.	in %
	Arbeitsstätten			
Total (ohne Sektor 1)	*7 947*	*8 949*	*1 002*	*12,6*
Sektor 2	2 125	2 273	148	7,0
Sektor 3	5 822	6 676	854	14,7
	Vollzeitbeschäftigte			
Total (ohne Sektor 1)	*73 006*	*83 661*	*10 655*	*14,6*
Sektor 2	38 769	42 376	3 607	9,3
Sektor 3	34 237	41 285	7 048	20,6

Die im Kanton Basel-Landschaft festgestellte Zunahme der Beschäftigtenzahl seit 1985 im zweiten Sektor konnte in der gesamten ***Nordwestschweiz*** ebenfalls beobachtet werden. Allerdings war hier die Zunahme prozentual betrachtet mit + 6,9 % geringer als im Baselbiet (+ 9,3 %). In der Nordwestschweiz musste von 1975 bis 1985 im zweiten Sektor noch eine Abnahme der Vollzeitbeschäftigten um 6,1 % verzeichnet werden. Eine höhere Zunahme als im sekundären Sektor konnte in der Nordwestschweiz im Tertiärsektor registriert werden, wo von 1985 bis 1991 ein Beschäftigungszuwachs von 8,5 % resultierte. ***Dies führte wie im Baselbiet zu einem weiteren Vordringen des Dienstleistungssektors.*** Sein Beschäftigungsanteil lag in der Nordwestschweiz im Jahre 1991 bei 55 %, der Anteil des industriell-gewerblichen Sektors belief sich dementsprechend auf 45 %.

Branchen: Die Gewinner und Verlierer

Detaillierte Aussagen über die ***Strukturveränderungen*** in der Wirtschaft können durch die weitere ***Aufteilung der Wirtschaftssektoren*** in die entsprechenden ***Wirtschaftsabteilungen*** und ***-klassen (Branchen)*** gewonnen werden. Die Verteilung der Beschäftigten auf die verschiedenen Wirtschaftsabteilungen innerhalb des industriell-gewerblichen Sektors hat sich im Baselbiet seit der Betriebszählung 1985 nicht wesentlich verändert. Sowohl 1985 als auch 1991 entfielen jeweils 76 % der Vollzeitbeschäftigten auf die Betriebe der ***Verarbeitenden Produktion***, 22,5 % auf das ***Baugewerbe*** und 1,5 % auf die ***Energie- und Wasserversorgung*** sowie auf den ***Bergbau***.

Der grösste ***Zuwachs an Beschäftigten*** im ***zweiten Sektor*** war bei der ***Chemischen Industrie*** zu verzeichnen. Sie steigerte die Zahl der Beschäftigten um 1 085 Personen auf 7 826 Personen, was gegenüber 1985 ein Beschäftigungswachstum von 16,1 % bedeutet. Ein deutlicher Zuwachs erfolgte ebenfalls im Bereich ***Elektrotechnik, Elektronik und Optik***, wo die Beschäftigtenzahl innert sechs Jahren um 875 Personen auf 4 191 Vollzeitbeschäftigte anstieg. Positiv entwickelt hat sich die Beschäftigung auch bei der ***Holzverarbeitung und in der Möbelindustrie*** (+ 581 Beschäftigte). In dieser Grössenordnung bewegt sich auch die Zunahme beim ***Ausbaugewerbe***. Zu den weiteren Gewinnern im zweiten Sektor gehören das ***Bauhauptgewerbe***, die ***Kunststoffindustrie***, der ***Maschinen- und Fahrzeugbau*** sowie die ***Graphischen Betriebe und die Verlage*** mit einem Plus von je über 200 Beschäftigten.

Der grösste ***Beschäftigungsverlust*** aller Branchen überhaupt wurde wie schon 1985 in der ***Uhrenindustrie*** registriert. Hier sank die Zahl der Beschäftigten innert sechs Jahren um weitere 47,6 % von 765 auf 401 Vollzeitbeschäftigte. ***Noch 1975 zählte man in der Baselbieter Uhrenindustrie über 1 800 Beschäftigte***. Die weiteren Verlierer im zweiten Sektor sind die ***Metallbearbeitung und -verarbeitung*** sowie die ***Lederwaren- und Schuhindustrie*** mit einem Minus von je über 180 Beschäftigten.

Im ***Dienstleistungssektor*** weisen nach wie vor der ***Handel und das Gastgewerbe*** mit 43 % den grössten Beschäftigungsanteil auf. An zweiter Stelle folgen die ***Sonstigen Dienstleistungen*** mit einem Anteil von 20 %. Beschäftigungsmässig am stärksten zugelegt hat seit 1985 der Bereich ***Banken, Versicherungen und Beratung***. Hier sind 1991 über 17 % der Beschäftigten des Dienstleistungssektors tätig (1985: 13 %). Seit 1985 unverändert sind die Beschäftigungsanteile der Bereiche ***Verkehr, Nachrichtenübermittlung*** (14 %) sowie der ***Öffentlichen Verwaltung*** (6 %).

Markante Zunahmen seit 1985 von jeweils über 2 000 Vollzeitbeschäftigten erzielten im Dienstleistungssektor die Bereiche ***Beratung, Planung und***

Veränderung der Beschäftigtenzahl nach ausgewählten Wirtschaftsklassen 1985-91

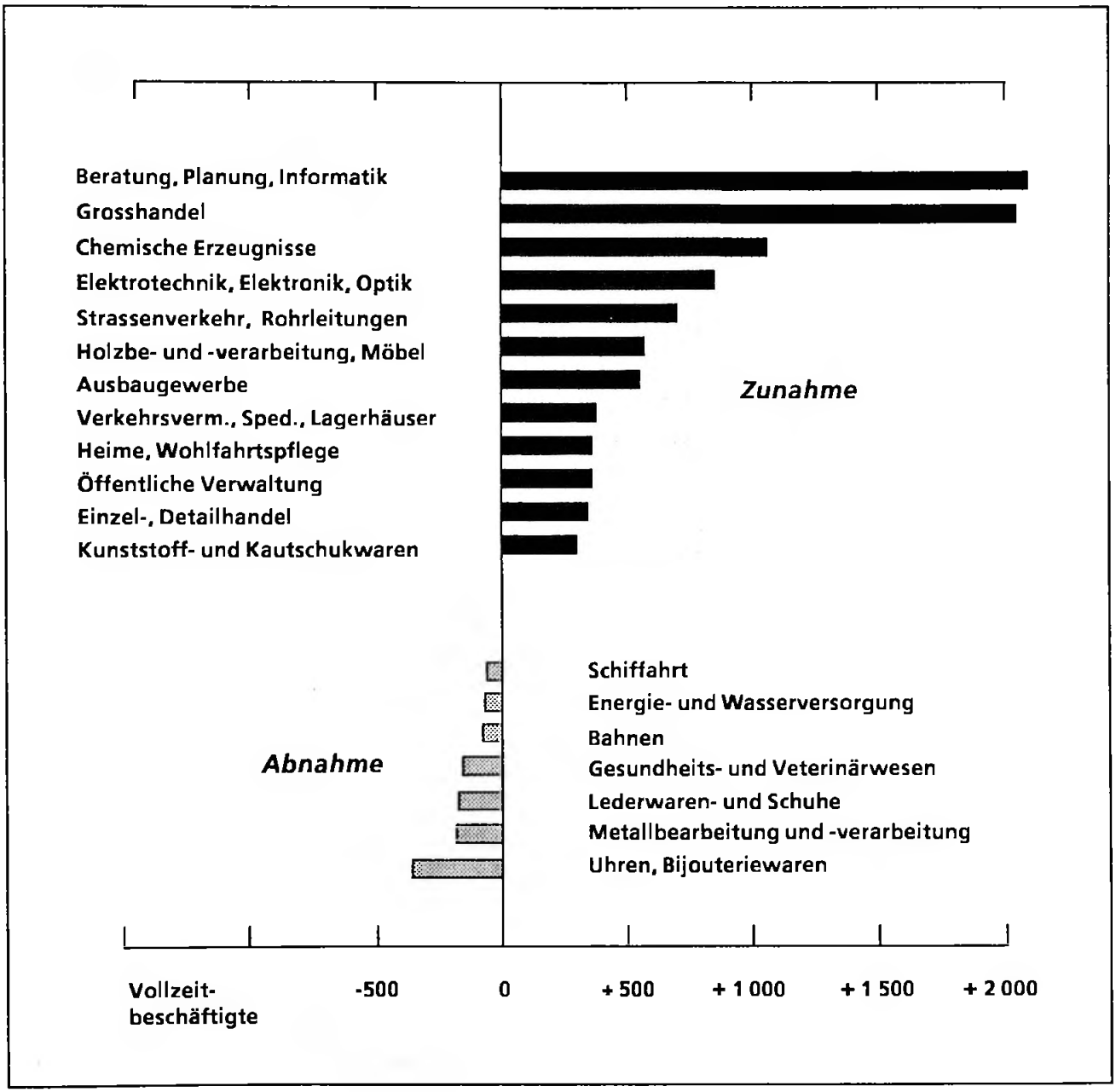

Informatik sowie der ***Grosshandel***. Ein ebenfalls überdurchschnittlich starkes Wachstum erfolgte im Bereich ***Strassenverkehr*** mit einem Plus von 718 Beschäftigten. Zu den Branchen im dritten Sektor mit einem ausgeprägten Beschäftigungswachstum gehören weiter die ***Verkehrsvermittlung und die Spedition***, der Bereich ***Heime und Wohlfahrtspflege*** sowie die ***Öffentliche Verwaltung*** mit einer Zunahme von je über 350 Vollzeitbeschäftigten. Zugelegt hat seit 1985 auch der ***Einzel- und Detailhandel*** (+ 349 Personen) sowie das ***Gastgewerbe*** mit einer Zunahme von über 200 Vollzeitbeschäftigten.

Während beim Verkehr die Bereiche ***Strassenverkehr und Verkehrsvermittlung*** sowie das ***Speditionsgewerbe*** in den vergangenen sechs Jahren als ausgesprochene Wachstumsbranchen figurierten, fand bei den ***Bahnen*** (-78 Beschäftigte) und bei der ***Schiffahrt*** (-62 Beschäftigte) ein Schrumpfungsprozess statt. Beschäftigungsverluste waren seit 1985 aber auch im ***Gesundheitswesen*** (-164 Beschäftigte) und hier insbesondere im Bereich der ***Akutspitäler*** zu verzeichnen. Der Abnahme von Vollzeitbeschäftigten an den Baselbieter Spitälern steht aber ein ***Mehr an Teilzeitbeschäftigten*** gegenüber.

Starke Zunahme der Teilzeitbeschäftigten

Die bisherigen Angaben zu den Beschäftigten bezogen sich jeweils auf die ***Vollzeitbeschäftigten*** mit einem Arbeitspensum von mindestens 90 % der betriebsüblichen Arbeitszeit. Zu den ***Teilzeitbeschäftigten*** wurden in der Betriebszählung 1991 diejenigen Beschäftigten gezählt, welche pro Woche während weniger als 90 % der betriebsüblichen Arbeitszeit tätig waren.

Beschäftigte nach Arbeitspensum[1] 1985 und 1991

Arbeitspensum	1985	1991	Zunahme abs.	in %
	Beschäftigte insgesamt			
Total	***88 770***	***107 888***	***19 118***	***21,5***
über 90 %	73 006	83 661	10 655	14,6
50 - 89 %	7 338	11 427	4 089	55,7
unter 50 %	8 426	12 800	4 374	51,9
	Männer			
Total	***57 845***	***68 562***	***10 717***	***18,5***
über 90 %	54 556	63 660	9 104	16,7
50 - 89 %	1 373	1 966	593	43,2
unter 50 %	1 916	2 936	1 020	53,2
	Frauen			
Total	***30 925***	***39 326***	***8 401***	***27,2***
über 90 %	18 450	20 001	1 551	8,4
50 - 89 %	5 965	9 461	3 496	58,6
unter 50 %	6 510	9 864	3 354	51,5

[1] In Prozent der betriebsüblichen Arbeitszeit.

Die Zahl der Teilzeitbeschäftigten hat seit 1985 um 8 463 Personen oder um 53,7 % zugenommen. Damit war absolut betrachtet die Zunahme bei den Teilzeitbeschäftigten geringer als bei den Vollzeitbeschäftigten, das prozentuale Wachstum hingegen übertraf dasjenige der Vollzeitbeschäftigten um fast 40 Prozentpunkte. ***Daraus resultierte für das Gesamttotal der Beschäftigten eine Zunahme um 21,5 % seit dem Jahre 1985.*** Die Gesamtzahl der im Baselbiet beschäftigten Personen betrug im Jahre 1991 107 888 Beschäftigte. ***Ein Viertel davon ging einer Teilzeitbeschäftigung nach.***

Die überwiegende Mehrheit der Teilzeitbeschäftigten war in den Branchen des Dienstleistungssektors beschäftigt. Über 50 % Teilzeitbeschäftigte wiesen 1991 das ***Unterrichtswesen*** und der Bereich ***Heime und Wohlfahrtspflege*** auf. Nur knapp darunter lag der entsprechende Anteil im Bereich des ***Gesundheitswesens***. Von Bedeutung ist die Teilzeitbeschäftigung ebenfalls im ***Einzel- und Detailhandel*** mit einem Anteil von 37,3 %. Der Anteil der Teilzeitbeschäftigten in der ***Öffentlichen Verwaltung*** (einschliesslich der Gemeindeverwaltungen) belief sich im Jahre 1991 auf 28,5 %.

Beschäftigtenanteile nach Arbeitspensum

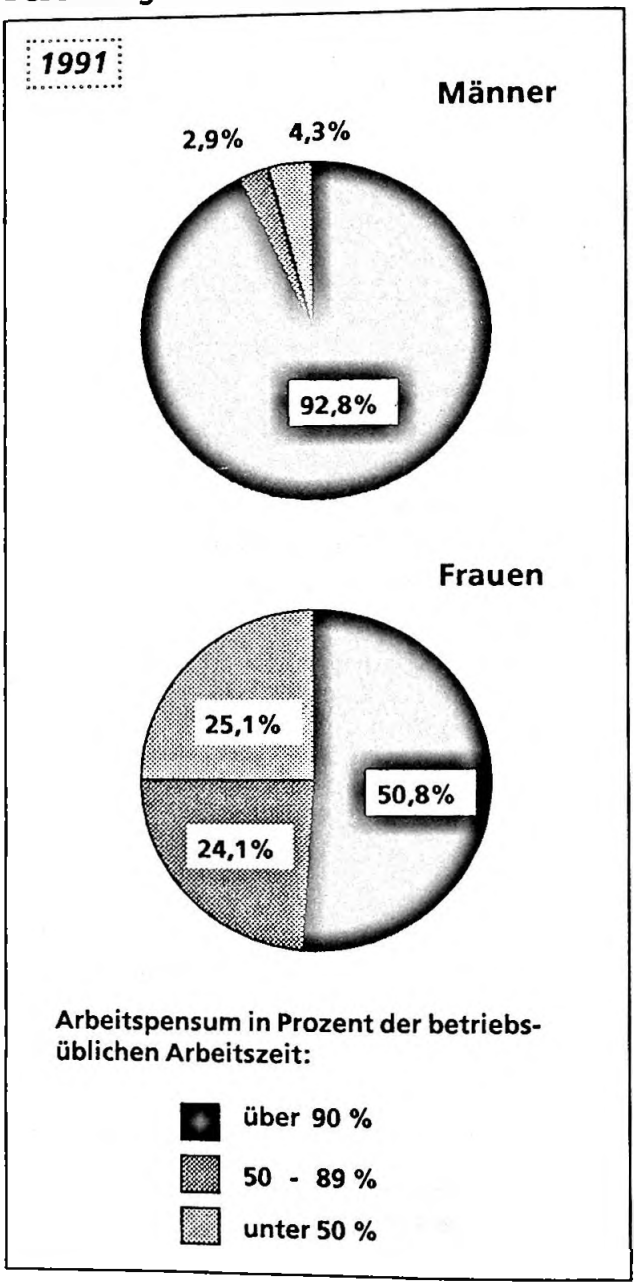

Anteil der Frauen steigt

Die Anzahl der voll- und teilzeitbeschäftigten Frauen hat seit 1985 um 8 401 Personen oder um 27,2 % zugenommen. Bei den Männern ergab sich eine Zunahme um 10 717 Personen oder um 18,5 %. Da das prozentuale Wachstum bei den beschäftigten Frauen höher lag als bei den Männern, ***vergrösserte sich der Anteil der Frauen an den im Kanton insgesamt beschäftigten Personen von 34,8 % im Jahre 1985 auf 36,5 % im Jahre 1991.***

Die Aufteilung der beschäftigten Männer und Frauen nach Voll- und Teilzeit zeigt ein interessan-

tes Bild. So gingen die Männer zu 93 % einer Vollzeitbeschäftigung nach, während nur die Hälfte der Frauen ein Vollpensum aufwies. Je ein Viertel der Frauen ging zudem einer Beschäftigung mit einem Pensum von 50 bis 89 % und einem Pensum von weniger als 50 % nach. Die Grafik auf der gegenüberliegenden Seite zeigt, ***dass im Jahre 1991 im Baselbiet neun von zehn beschäftigten Männern und jede zweite beschäftigte Frau einer Vollzeitbeschäftigung nachgingen.***

Vollzeit: Drei von vier sind Männer

Im Jahre 1991 entfielen über drei Viertel der Vollzeitbeschäftigten auf die Männer. Demgegenüber belief sich der Anteil der Männer bei den Teilzeitbeschäftigten auf einen Fünftel. Das prozentuale Wachstum seit 1985 bei den vollzeitbeschäftigten Männern übertraf dasjenige der vollzeitbeschäftigten Frauen um das Doppelte. Die Folge war, dass sich der Anteil der Männer an den Vollzeitbeschäftigten im Kanton Basel-Landschaft seit 1985 weiter vergrösserte. Der Anteil belief sich im Jahre 1991 auf 76,1 % gegenüber 74,7 % im Jahre 1985.

Teilzeit: Vier von fünf sind Frauen

Fast 80 % der Teilzeitbeschäftigten waren Frauen. Der Anteil der Frauen an den Teilzeitbeschäftigten erhöhte sich leicht von 79,1 % im Jahre 1985 auf 79,8 % im Jahre 1991. Entsprechend diesem hohen Anteil haben die Frauen praktisch über alle Branchen ein starkes Übergewicht bei den Teilzeitbeschäftigten.

Da nur jede vierte vollzeitbeschäftigte Person eine Frau ist, bilden sie nur in einzelnen Branchen ein Übergewicht. So war der Anteil der von vollzeitbeschäftigten Frauen besetzten Stellen im Jahre 1991 im ***Gesundheitswesen*** und bei den ***Persönlichen Dienstleistungen*** mit je über 60 % am höchsten. In der Grössenordnung von über 50 % bewegte sich der entsprechende Anteil bei der ***Wohlfahrtspflege*** und beim ***Gastgewerbe,*** während beim ***Einzel- und Detailhandel*** noch ein Anteil von 47 % erreicht wurde. In der Tabelle A8 im Anhang sind die Anteile der Frauen (in Promille) für die verschiedenen Kategorien von Arbeitspensen nach Branchen aufgeführt.

Tabellen und Publikationen zur Betriebszählung

Für die ***Betriebszählung 1991*** wurde gegenüber der Erhebung 1985 eine ***Neudefinition der Vollzeitbeschäftigten*** vorgenommen (siehe Seite 2 dieser Publikation). Um die Vergleichbarkeit der beiden Zählungen trotzdem zu gewährleisten, ***hat das Bundesamt für Statistik (BFS) die Resultate der Erhebung 1985 an die neue Definition der Vollzeitbeschäftigten angepasst.*** Die im Tabellenanhang enthaltenen Ergebnisse zu den Betriebszählungen 1985 und 1991 entsprechen jeweils dieser angepassten Version.

Im ***Tabellenanhang*** sind auf den ersten beiden Seiten die Ergebnisse der Zählungen 1985 und 1991 für alle Wirtschaftsklassen (mit Ausnahme des ersten Sektors) nach Arbeitstätten und nach Vollzeitbeschäftigten abgedruckt. Die Tabellen A5 und A6 enthalten eine Zusammenstellung der wichtigsten Branchen nach Beschäftigtengrössenklassen. In der Tabelle A7 sind die Angaben über die ***Voll- und Teilzeitbeschäftigten im Jahre 1991*** dargestellt, differenziert nach verschiedenen ***Arbeitspensen, welche als Prozentsatz der betriebsüblichen Arbeitszeit*** definiert werden. Tabelle A8 enthält für jede Angabe in der Tabelle A7 den Anteil der Frauen in Promille. Eine Tabelle mit den Resultaten von 1985 und 1991 auf Bezirks- und Gemeindeebene beschliesst den Tabellenanhang.

Im Jahre 1986 wurden in der Reihe der "Statistischen Mitteilungen"(Nr. 146) die Ergebnisse der ***Betriebszählung 1985*** publiziert. Eine Zusammenstellung weiterer Tabellen findet sich seit 1986 im "Statistischen Jahrbuch des Kantons Basel-Landschaft", das jeweils Ende August erscheint.

Tabellen zur Betriebszählung 1985 für den ***Wirtschaftsraum Nordwestschweiz*** enthält die im Jahre 1987 in Zusammenarbeit mit der ***Regio Wirtschaftsstudie Nordwestschweiz*** herausgegebene Taschenstatistik "Nordwestschweiz - Zahlen, Daten, Fakten". Einige wichtige Ergebnisse aus der ***Betriebszählung 1991*** für die Nordwestschweiz sind auf der Seite 2 der vorliegenden Publikation zu finden. Eine ausführliche Analyse der nordwestschweizerischen Resultate wird Gegenstand einer separaten Publikation sein, welche das Statistische Amt in der Reihe der "Statistischen Mitteilungen" veröffentlichen wird.

STA BL /28.10.92/JC/800/Fr. 5.-

Arbeitsstätten nach Wirtschaftsklassen 1985 und 1991

A1 Wirtschaftssektor, Wirtschaftsabteilung, -klasse	Arbeitsstätten 1985	1991	Zunahme abs.	in %
Total (ohne Sektor 1)	*7 947*	*8 949*	*1 002*	*12,6*
Sektor 2	2 125	2 273	148	7,0
Energie- und Wasserversorgung, Bergbau	27	26	-1	-3,7
Energie- und Wasserversorgung	26	25	-1	-3,8
Bergbau	1	1	-	-
Verarbeitende Produktion	1 189	1 262	73	6,1
Nahrungsmittel	46	45	-1	-2,2
Getränke	7	7	-	-
Tabakwaren	-	1	1	...
Textilien	17	20	3	17,6
Bekleidungen und Wäsche	41	37	-4	-9,8
Holzbe- u. -verarbeitung, Möbel	232	233	1	0,4
Papier und Papierwaren	13	14	1	7,7
Graphische Erzeugnisse, Verlagswesen	102	111	9	8,8
Lederwaren und Schuhe	22	13	-9	-40,9
Chemische Erzeugnisse	70	80	10	14,3
Kunststoff- und Kautschukwaren	33	35	2	6,1
Abbau u. Verarb. von Steinen und Erden	66	67	1	1,5
Metallbearbeitung und -verarbeitung	221	223	2	0,9
Maschinen- und Fahrzeugbau	121	154	33	27,3
Elektrotechnik, Elektronik, Feinmechanik, Optik	98	124	26	26,5
Uhren, Bijouteriewaren	22	22	-	-
Sonstiges verarbeitendes Gewerbe	78	76	-2	-2,6
Baugewerbe	909	985	76	8,4
Bauhauptgewerbe (ohne Stahlbau)	306	323	17	5,6
Ausbaugewerbe	603	662	59	9,8
Sektor 3	5 822	6 676	854	14,7
Handel, Gastgewerbe, Reparaturgewerbe	2 648	2 872	224	8,5
Grosshandel	421	636	215	51,1
Handelsvermittlung	46	39	-7	-15,2
Einzel-, Detailhandel	1 216	1 250	34	2,8
Gastgewerbe	518	507	-11	-2,1
Reparaturgewerbe	447	440	-7	-1,6
Verkehr, Nachrichtenübermittlung	442	478	36	8,1
Bahnen	23	20	-3	-13,0
Strassenverkehr, Rohrleitungen	247	260	13	5,3
Schiffahrt	5	6	1	20,0
Verkehrsvermittlung. Spedition, Lagerhäuser	75	97	22	29,3
Nachrichtenübermittlung	92	95	3	3,3

Arbeitsstätten nach Wirtschaftsklassen 1985 und 1991 (Fortsetzung)

A1 Wirtschaftssektor, Wirtschaftsabteilung. -klasse	Arbeitsstätten 1985	1991	Zunahme abs.	in %
Banken, Versicherungen, Immobilien, Beratung	1 251	1 740	489	39,1
Banken, Finanzgesellschaften	86	106	20	23,3
Versicherungen	114	128	14	12,3
Immobilien	46	62	16	34,8
Vermietung, Leasing	14	18	4	28,6
Beratung, Planung, Informatik	603	1 035	432	71,6
Persönliche Dienstleistungen	388	391	3	0,8
Sonstige Dienstleistungen (privat und öffentlich)	1 259	1 362	103	8,2
Unterrichtswesen	457	453	-4	-0,9
Forschung und Entwicklung, Prüfung	18	26	8	44,4
Gesundheits- und Veterinärwesen	431	501	70	16,2
Umweltschutz	22	26	4	18,2
Heime, Wohlfahrtspflege	67	71	4	6,0
Kirchl., relig., weltanschauliche Vereinigungen	89	87	-2	-2,2
Interessenvertretung	33	36	3	9,1
Kultur, Sport, Erholung	142	162	20	14,1
Öffentliche Verwaltung	222	224	2	0,9
Öffentliche Verwaltung i.e.S.	220	221	1	0,5
Sozialversicherung	2	3	1	50,0

Promilleverteilung der Arbeitsstätten 1985 und 1991

A2 Wirtschaftssektor, Wirtschaftsabteilung	Arbeitsstätten Grundzahlen 1985	1991	Promillezahlen 1985	1991
Total (ohne Sektor 1)	*7 947*	*8 949*	*1 000*	*1 000*
Sektor 2	2 125	2 273	267	254
Energie- und Wasserversorgung, Bergbau	27	26	3	3
Verarbeitende Produktion	1 189	1 262	150	141
Baugewerbe	909	985	114	110
Sektor 3	5 822	6 676	733	746
Handel, Gastgewerbe, Reparaturgewerbe	2 648	2 872	333	321
Verkehr, Nachrichtenübermittlung	442	478	56	53
Banken, Versicherungen, Immobilien, Beratung	1 251	1 740	157	195
Sonstige Dienstleistungen	1 259	1 362	159	152
Öffentliche Verwaltung	222	224	28	25

Beschäftigte nach Wirtschaftsklassen 1985 und 1991

A3 Wirtschaftssektor, Wirtschaftsabteilung, -klasse	Vollzeitbeschäftigte 1985	 1991	Zunahme abs.	 in %
Total (ohne Sektor 1)	***73 006***	***83 661***	***10 655***	***14,6***
Sektor 2	38 769	42 376	3 607	9,3
Energie- und Wasserversorgung, Bergbau	707	628	-79	-11,2
Energie- und Wasserversorgung	589	520	-69	-11,7
Bergbau	118	108	-10	-8,5
Verarbeitende Produktion	29 462	32 214	2 752	9,3
Nahrungsmittel	1 060	1 141	81	7,6
Getränke	274	236	-38	-13,9
Tabakwaren	-	1	1	...
Textilien	486	491	5	1,0
Bekleidungen und Wäsche	269	275	6	2,2
Holzbe- u. -verarbeitung, Möbel	1 915	2 496	581	30,3
Papier und Papierwaren	561	658	97	17,3
Graphische Erzeugnisse, Verlagswesen	1 557	1 758	201	12,9
Lederwaren und Schuhe	211	29	-182	-86,3
Chemische Erzeugnisse	6 741	7 826	1 085	16,1
Kunststoff- und Kautschukwaren	1 139	1 440	301	26,4
Abbau u. Verarb. von Steinen und Erden	754	850	96	12,7
Metallbearbeitung und -verarbeitung	4 542	4 355	-187	-4,1
Maschinen- und Fahrzeugbau	5 563	5 780	217	3,9
Elektrotechnik, Elektronik, Feinmechanik, Optik	3 316	4 191	875	26,4
Uhren, Bijouteriewaren	765	401	-364	-47,6
Sonstiges verarbeitendes Gewerbe	309	286	-23	-7,4
Baugewerbe	8 600	9 534	934	10,9
Bauhauptgewerbe (ohne Stahlbau)	4 894	5 266	372	7,6
Ausbaugewerbe	3 706	4 268	562	15,2
Sektor 3	34 237	41 285	7 048	20,6
Handel, Gastgewerbe, Reparaturgewerbe	15 011	17 727	2 716	18,1
Grosshandel	4 360	6 456	2 096	48,1
Handelsvermittlung	75	82	7	9,3
Einzel-, Detailhandel	6 065	6 414	349	5,8
Gastgewerbe	2 616	2 855	239	9,1
Reparaturgewerbe	1 895	1 920	25	1,3
Verkehr, Nachrichtenübermittlung	4 673	5 746	1 073	23,0
Bahnen	856	778	-78	-9,1
Strassenverkehr, Rohrleitungen	1 719	2 437	718	41,8
Schiffahrt	167	105	-62	-37,1
Verkehrsvermittlung, Spedition, Lagerhäuser	905	1 287	382	42,2
Nachrichtenübermittlung	1 026	1 139	113	11,0

Beschäftigte nach Wirtschaftsklassen 1985 und 1991 (Fortsetzung)

A3 Wirtschaftssektor, Wirtschaftsabteilung, -klasse	Vollzeitbeschäftigte 1985	 1991	Zunahme abs.	 in %
Banken, Versicherungen, Immobilien, Beratung	4 617	7 121	2 504	54,2
Banken, Finanzgesellschaften	978	1 141	163	16,7
Versicherungen	545	659	114	20,9
Immobilien	107	164	57	53,3
Vermietung, Leasing	73	101	28	38,4
Beratung, Planung, Informatik	1 889	4 026	2 137	113,1
Persönliche Dienstleistungen	1 025	1 030	5	0,5
Sonstige Dienstleistungen (privat und öffentlich)	7 800	8 183	383	4,9
Unterrichtswesen	2 420	2 366	-54	-2,2
Forschung und Entwicklung, Prüfung	271	374	103	38,0
Gesundheits- und Veterinärwesen	3 618	3 454	-164	-4,5
Umweltschutz	224	253	29	12,9
Heime, Wohlfahrtspflege	694	1 062	368	53,0
Kirchl., relig., weltanschauliche Vereinigungen	201	198	-3	-1,5
Interessenvertretung	84	136	52	61,9
Kultur, Sport, Erholung	288	340	52	18,1
Öffentliche Verwaltung	2 136	2 508	372	17,4
Öffentliche Verwaltung i.e.S.	2 070	2 438	368	17,8
Sozialversicherung	66	70	4	6,1

Promilleverteilung der Beschäftigten 1985 und 1991

A4 Wirtschaftssektor, Wirtschaftsabteilung	Vollzeitbeschäftigte Grundzahlen 1985	 1991	Promillezahlen 1985	 1991
Total (ohne Sektor 1)	***73 006***	***83 661***	***1 000***	***1 000***
Sektor 2	38 769	42 376	531	507
Energie- und Wasserversorgung, Bergbau	707	628	10	8
Verarbeitende Produktion	29 462	32 214	403	385
Baugewerbe	8 600	9 534	118	114
Sektor 3	34 237	41 285	469	493
Handel, Gastgewerbe, Reparaturgewerbe	15 011	17 727	206	212
Verkehr, Nachrichtenübermittlung	4 673	5 746	64	68
Banken, Versicherungen, Immobilien, Beratung	4 617	7 121	63	85
Sonstige Dienstleistungen	7 800	8 183	107	98
Öffentliche Verwaltung	2 136	2 508	29	30

Arbeitsstätten nach Grössenklassen 1991

A5 Wirtschaftssektor, Wirtschaftsabteilung, -klasse	Arbeitsst. mit ... Vollzeitbeschäftigten 1	2-9	10-49	50-199	200 +
Total (ohne Sektor 1)	***3 240***	***4 127***	***1 311***	***230***	***41***
Sektor 2	589	983	529	142	30
Energie- und Wasserversorgung, Bergbau	2	16	6	2	-
Verarbeitende Produktion	321	502	299	136	4
davon:					
Nahrungsmittel	7	18	13	7	-
Textilien	5	4	8	3	-
Holzbe- u. -verarbeitung, Möbel	75	102	47	8	1
Graphische Erzeugnisse, Verlagswesen	29	52	19	11	-
Chemische Erzeugnisse	10	17	29	14	10
Kunststoff- und Kautschukwaren	2	17	12	1	3
Abbau u. Verarb. von Steinen und Erden	17	27	18	5	-
Metallbearbeitung und -verarbeitung	46	100	55	21	1
Maschinen- und Fahrzeugbau	26	62	43	17	6
Elektrotechnik, Elektronik, Feinmech., Optik	21	46	33	20	4
Baugewerbe	266	465	224	29	1
Sektor 3	2 651	3 144	782	88	11
Handel, Gastgewerbe, Reparaturgewerbe	995	1 499	341	33	4
davon:					
Grosshandel	202	283	128	21	2
Einzel-, Detailhandel	520	607	114	7	2
Gastgewerbe	77	368	58	4	-
Reparaturgewerbe	172	227	40	1	-
Verkehr, Nachrichtenübermittlung	173	194	82	26	3
davon:					
Strassenverkehr, Rohrleitungen	109	106	32	12	1
Verkehrsvermittlung, Spedition, Lagerhäuser	27	42	20	8	-
Nachrichtenübermittlung	36	40	14	4	1
Banken, Versicherungen, Immobilien, Beratung	863	732	134	10	1
davon:					
Banken, Finanzgesellschaften	19	55	28	3	1
Versicherungen	63	48	17	-	-
Beratung, Planung, Informatik	523	434	72	6	-
Persönliche Dienstleistungen	215	165	10	1	-
Sonstige Dienstleistungen (privat und öffentl.)	584	612	149	14	3
davon:					
Unterrichtswesen	225	146	80	2	-
Gesundheits- und Veterinärwesen	186	285	23	4	3
Heime, Wohlfahrtspflege	10	31	25	5	-
Öffentliche Verwaltung	36	107	76	5	-

Beschäftigte nach Grössenklassen 1991

A6 Wirtschaftssektor, Wirtschaftsabteilung, -klasse	Vollzeitbeschäftigte in Arbeitsstätten mit ... Beschäftigten 1	2-9	10-49	50-199	200 +
Total (ohne Sektor 1)	***3 240***	***15 917***	***26 968***	***20 541***	***16 995***
Sektor 2	589	4 275	11 344	13 646	12 522
Energie- und Wasserversorgung, Bergbau	2	79	167	108	272
Verarbeitende Produktion	321	2 160	6 586	11 147	12 000
davon:					
Nahrungsmittel	7	104	361	669	-
Textilien	5	11	213	262	-
Holzbe- u. -verarbeitung, Möbel	75	420	879	663	459
Graphische Erzeugnisse, Verlagswesen	29	194	424	1 111	-
Chemische Erzeugnisse	10	85	696	1 568	5 467
Kunststoff- und Kautschukwaren	2	76	301	78	983
Abbau u. Verarb. von Steinen und Erden	17	107	371	355	-
Metallbearbeitung und -verarbeitung	46	461	1 162	2 405	281
Maschinen- und Fahrzeugbau	26	288	1 008	1 595	2 863
Elektrotechnik, Elektronik, Feinmech., Optik	21	198	721	2 051	1 200
Baugewerbe	266	2 036	4 591	2 391	250
Sektor 3	2 651	11 642	15 624	6 895	4 473
Handel, Gastgewerbe, Reparaturgewerbe	995	5 659	6685	2 571	1 817
davon:					
Grosshandel	202	1 120	2 857	1 725	552
Einzel-, Detailhandel	520	2 104	2 064	461	1 265
Gastgewerbe	77	1 474	985	319	-
Reparaturgewerbe	172	913	769	66	-
Verkehr, Nachrichtenübermittlung	173	748	1 907	2 060	858
davon:					
Strassenverkehr, Rohrleitungen	109	420	656	939	313
Verkehrsvermittlung, Spedition, Lagerhäuser	27	161	477	622	-
Nachrichtenübermittlung	36	132	424	288	259
Banken, Versicherungen, Immobilien, Beratung	863	2 743	2 571	735	209
davon:					
Banken, Finanzgesellschaften	19	237	488	188	209
Versicherungen	63	242	354	-	-
Beratung, Planung, Informatik	523	1 625	1 432	446	-
Persönliche Dienstleistungen	215	540	174	101	-
Sonstige Dienstleistungen (privat und öffentl.)	584	1 988	2 873	1 149	1 589
davon:					
Unterrichtswesen	225	537	1 460	144	-
Gesundheits- und Veterinärwesen	186	829	524	326	1 589
Heime, Wohlfahrtspflege	10	129	514	409	-
Öffentliche Verwaltung	36	504	1 588	380	-

Beschäftigte nach Arbeitspensum 1991

A7 Wirtschaftssektor, Wirtschaftsabteilung, -klasse	Voll - u. Teilzeit-beschäftigte total	Arbeitspensum in % der betriebsübl. Arbeitszeit 90% +	50-89%	<50%
Total (ohne Sektor 1)	*107 888*	*83 661*	*11 427*	*12 800*
Sektor 2	46 946	42 376	2 761	1 809
Energie- und Wasserversorgung, Bergbau	683	628	39	16
Verarbeitende Produktion	35 959	32 214	2 381	1 364
davon:				
Nahrungsmittel	1 557	1 141	266	150
Textilien	610	491	81	38
Holzbe- u. -verarbeitung, Möbel	2 722	2 496	114	112
Graphische Erzeugnisse, Verlagswesen	2 124	1 758	206	160
Chemische Erzeugnisse	8 401	7 826	394	181
Kunststoff- und Kautschukwaren	1 568	1 440	69	59
Abbau u. Verarb. von Steinen und Erden	926	850	49	27
Metallbearbeitung und -verarbeitung	4 775	4 355	264	156
Maschinen- und Fahrzeugbau	6 272	5 780	320	172
Elektrotechnik, Elektronik, Feinmech., Optik	4 713	4 191	361	161
Baugewerbe	10 304	9 534	341	429
Sektor 3	60 942	41 285	8 666	10 991
Handel, Gastgewerbe, Reparaturgewerbe	24 697	17 727	3 151	3 819
davon:				
Grosshandel	7 815	6 456	796	563
Einzel-, Detailhandel	10 224	6 414	1 729	2 081
Gastgewerbe	4 336	2 855	485	996
Reparaturgewerbe	2 206	1 920	118	168
Verkehr, Nachrichtenübermittlung	6 723	5 746	417	560
davon:				
Strassenverkehr, Rohrleitungen	2 983	2 437	189	357
Verkehrsvermittlung, Spedition, Lagerhäuser	1 487	1 287	116	84
Nachrichtenübermittlung	1 347	1 139	96	112
Banken, Versicherungen, Immobilien, Beratung	10 106	7 121	1 058	1 927
davon:				
Banken, Finanzgesellschaften	1 342	1 141	128	73
Versicherungen	798	659	96	43
Beratung, Planung, Informatik	5 657	4 026	588	1 043
Persönliche Dienstleistungen	1 885	1 030	163	692
Sonstige Dienstleistungen (privat und öffentl.)	15 907	8 183	3 504	4 220
davon:				
Unterrichtswesen	4 937	2 366	1 047	1 524
Gesundheits- und Veterinärwesen	6 475	3 454	1 510	1 511
Heime, Wohlfahrtspflege	2 140	1 062	590	488
Öffentliche Verwaltung	3 509	2 508	536	465

Promilleanteil[1] der beschäftigten Frauen nach Arbeitspensum 1991

AB Wirtschaftssektor, Wirtschaftsabteilung, -klasse	Beschäftigte Frauen total	Arbeitspensum in % der betriebsübl. Arbeitszeit 90% +	50-89%	<50%
Total (ohne Sektor 1)	*365*	*239*	*828*	*771*
Sektor 2	208	145	807	769
Energie- und Wasserversorgung, Bergbau	135	83	744	688
Verarbeitende Produktion	244	179	824	782
davon:				
Nahrungsmittel	426	274	835	853
Textilien	516	415	926	947
Holzbe- u. -verarbeitung, Möbel	155	104	754	688
Graphische Erzeugnisse, Verlagswesen	388	295	869	794
Chemische Erzeugnisse	221	179	838	735
Kunststoff- und Kautschukwaren	189	127	855	932
Abbau u. Verarb. von Steinen und Erden	121	60	796	815
Metallbearbeitung und -verarbeitung	188	137	712	737
Maschinen- und Fahrzeugbau	144	88	837	744
Elektrotechnik, Elektronik, Feinmech., Optik	312	249	842	770
Baugewerbe	86	35	692	734
Sektor 3	485	336	835	771
Handel, Gastgewerbe, Reparaturgewerbe	487	341	884	841
davon:				
Grosshandel	314	213	819	764
Einzel-, Detailhandel	619	466	916	841
Gastgewerbe	647	514	909	901
Reparaturgewerbe	179	94	763	738
Verkehr, Nachrichtenübermittlung	265	202	739	561
davon:				
Strassenverkehr, Rohrleitungen	219	165	577	398
Verkehrsvermittlung, Spedition, Lagerhäuser	403	334	879	798
Nachrichtenübermittlung	318	215	875	893
Banken, Versicherungen, Immobilien, Beratung	411	298	804	614
davon:				
Banken, Finanzgesellschaften	481	406	914	890
Versicherungen	382	281	865	860
Beratung, Planung, Informatik	319	185	752	593
Persönliche Dienstleistungen	633	618	896	592
Sonstige Dienstleistungen (privat und öffentl.)	642	488	813	798
davon:				
Unterrichtswesen	536	386	670	678
Gesundheits- und Veterinärwesen	779	637	950	932
Heime, Wohlfahrtspflege	683	524	802	885
Öffentliche Verwaltung	394	217	826	852

[1] Anteil an der Gesamtzahl der Beschäftigten der einzelnen Kategorie. Die Zahl der Beschäftigten in der linken Tabelle entspricht jeweils 1000 Promille.

Arbeitsstätten und Beschäftigte nach Gemeinden 1985 und 1991

A9 Bezirk, Gemeinde	Arbeitsstätten 1985	1991	Zunahme abs.	in %	Vollzeitbeschäftigte 1985	1991	Zunahme abs.	in %
Ganzer Kanton	***7 947***	***8 949***	***1 002***	***12,6***	***73 006***	***83 661***	***10 655***	***14,6***
Bez. Arlesheim	4 427	5 025	598	13,5	42 131	50 146	8 015	19,0
Aesch	275	301	26	9,5	3 276	3 764	488	14,9
Allschwil	622	738	116	18,6	4 956	6 006	1 050	21,2
Arlesheim	251	283	32	12,7	2 042	2 749	707	34,6
Biel-Benken	58	85	27	46,6	375	525	150	40,0
Binningen	479	486	7	1,5	3 186	3 019	-167	-5,2
Birsfelden	367	362	-5	-1,4	3 670	3 692	22	0,6
Bottmingen	124	146	22	17,7	524	720	196	37,4
Ettingen	115	133	18	15,7	662	839	177	26,7
Münchenstein	452	497	45	10,0	5 878	6 480	602	10,2
Muttenz	647	685	38	5,9	10 483	12 561	2 078	19,8
Oberwil	241	325	84	34,9	1 412	1 870	458	32,4
Pfeffingen	28	35	7	25,0	120	88	-32	-26,7
Reinach	528	685	157	29,7	4 128	6 055	1 927	46,7
Schönenbuch	31	35	4	12,9	131	173	42	32,1
Therwil	209	229	20	9,6	1 288	1 605	317	24,6
Bez. Liestal	1 907	2 186	279	14,6	20 639	22 411	1 772	8,6
Arisdorf	26	36	10	38,5	58	127	69	119,0
Augst	59	67	8	13,6	445	566	121	27,2
Bubendorf	86	116	30	34,9	820	1 094	274	33,4
Frenkendorf	140	157	17	12,1	1 287	1 400	113	8,8
Füllinsdorf	108	147	39	36,1	1 015	1 147	132	13,0
Giebenach	23	26	3	13,0	41	73	32	78,0
Hersberg	5	9	4	80,0	6	10	4	66,7
Lausen	150	150	-	-	1379	1082	-297	-21,5
Liestal	721	829	108	15,0	8 010	8 416	406	5,1
Lupsingen	22	19	-3	-13,6	60	29	-31	-51,7
Pratteln	488	544	56	11,5	7 130	8 078	948	13,3
Ramlinsburg	14	12	-2	-14,3	59	47	-12	-20,3
Seltisberg	27	30	3	11,1	99	114	15	15,2
Ziefen	38	44	6	15,8	230	228	-2	-0,9
Bez. Sissach	1 066	1 144	78	7,3	7 000	7 658	658	9,4
Anwil	12	8	-4	-33,3	54	13	-41	-75,9
Böckten	22	27	5	22,7	85	193	108	127,1
Buckten	23	32	9	39,1	90	129	39	43,3
Buus	26	30	4	15,4	51	65	14	27,5
Diepflingen	13	18	5	30,5	84	80	-4	-4,8

Arbeitsstätten und Beschäftigte nach Gemeinden 1985 und 1991

A9 Bezirk, Gemeinde	Arbeitsstätten 1985	1991	Zunahme abs.	in %	Vollzeitbeschäftigte 1985	1991	Zunahme abs.	in %
Gelterkinden	240	250	10	4,2	1 765	1 656	-109	-6,2
Häfelfingen	5	5	-	-	37	46	9	24,3
Hemmiken	7	5	-2	-28,6	14	9	-5	-35,7
Itingen	42	48	6	14,3	458	870	412	90,0
Känerkinden	10	9	-1	-10,0	14	12	-2	-14,3
Kilchberg	4	5	1	25,0	10	5	-5	-50,0
Läufelfingen	44	43	-1	-2,3	223	309	86	38,6
Maisprach	28	29	1	3,6	72	78	6	8,3
Nusshof	7	8	1	14,3	8	10	2	25,0
Oltingen	14	10	-4	-28,6	30	19	-11	-36,7
Ormalingen	45	57	12	26,7	157	267	110	70,1
Rickenbach	9	7	-2	-22,2	13	9	-4	-30,8
Rothenfluh	20	22	2	10,0	45	47	2	4,4
Rümlingen	12	13	1	8,3	156	131	-25	-16,0
Rünenberg	18	16	-2	-11,1	39	39	-	-
Sissach	270	305	35	13,0	2 616	2 797	181	6,9
Tecknau	23	23	-	-	240	110	-130	-54,2
Tenniken	31	30	-1	-3,2	117	104	-13	-11,1
Thürnen	29	24	-5	-17,2	112	93	-19	-17,0
Wenslingen	21	23	2	9,5	50	54	4	8,0
Wintersingen	15	17	2	13,3	37	39	2	5,4
Wittinsburg	14	16	2	14,3	68	61	-7	-10,3
Zeglingen	19	19	-	-	57	63	6	10,5
Zunzgen	43	45	2	4,7	298	350	52	17,4
Bez. Waldenburg	547	594	47	8,6	3 236	3 446	210	6,5
Arboldswil	11	10	-1	-9,1	36	40	4	11,1
Bennwil	12	18	6	50,0	51	78	27	52,9
Bretzwil	23	27	4	17,4	152	145	-7	-4,6
Diegten	50	49	-1	-2,0	164	220	56	34,1
Eptingen	19	25	6	31,6	130	193	63	48,5
Hölstein	66	82	16	24,2	253	351	98	38,7
Lampenberg	15	13	-2	-13,3	38	22	-16	-42,1
Langenbruck	53	52	-1	-1,9	183	172	-11	-6,0
Lauwil	8	12	4	50,0	15	28	13	86,7
Liedertswil	5	7	2	40,0	51	51	-	-
Niederdorf	52	55	3	5,8	433	509	76	17,6
Oberdorf	93	106	13	14,0	674	574	-100	-14,8
Reigoldswil	75	71	-4	-5,3	314	300	-14	-4,5
Titterten	11	14	3	27,3	29	43	14	48,3
Waldenburg	54	53	-1	-1,9	713	720	7	1,0

1860 Vor 130 Jahren E 1704 (ohne Birsfelden 1446)

1900	2502
1930	4966
1941	5929
1970	15518

1950 7125 / 1960: 11963

Seit 1941 zählt Birsfelden nicht[?] E von Muttenz

		Ausl.	Ev	RK
1980	17300			
1987	17298	14,7 %	47,5[?]	33,8 %

Muttenz – Dorf und Stadt zugleich

1 Bevölkerung: Konfession, Altersaufbau,
6 Volkswirtschaft: Industrie, Gewerbe, Dienstleistung, Landwirtschaft
3 Kulturelles: Schule/Bildung, Vereine/Institutionen, Ortsbild/Bauten, Sport, Erholung/Freizeit,
2 Geschichte: 25.8.793[?]
5 Verkehr: BLT, SBB, N 2/3
7 Zukunft Aufgaben: Schulanlage Donnerbaum, 2. Tagesheim, Frauenhaus (Bibliothek, Brockenstube, Mütterberatung)
4 Soziales: Altersheime, Alterswohnungen

1 are = 100 m²
1 ha = 10000 m²
1663 ha = 16630000 m²
= 16,6 km²

Bevölkerungsbilanz seit 1900[1]

2.00 Jahr	Anfangs-bestand	Lebend-geborene	Gestorbene	Geburten-überschuss	Wanderungs-gewinn[2]	Endbestand[2]
1900 - 1910	68 497	20 030	11 294	8 736	-745	76 488
1910 - 1920	76 488	17 710	10 684	7 026	-1 124	82 390
1920 - 1930	82 390	16 123	9 368	6 755	3 396	92 541
1930 - 1941	92 541	15 547	10 778	4 769	-2 851	94 459
1942	94 459	1 675	986	689	123	95 271
1943	95 271	1 652	981	671	-226	95 716
1944	95 716	1 816	1 095	721	322	96 759
1945	96 759	1 931	1 068	863	-346	97 276
1946	97 276	1 839	983	856	1 809	99 941
1947	99 941	1 903	1 168	735	1 809	102 485
1948	102 485	1 966	1 054	912	1 447	104 844
1949	104 844	1 974	1 017	957	-8	105 793
1950	105 793	1 911	1 075	836	920	107 549
1951	107 549	1 885	1 052	833	1 367	109 749
1952	109 749	2 013	989	1 024	1 658	112 431
1953	112 431	2 048	1 011	1 037	1 684	115 152
1954	115 152	2 143	1 073	1 070	2 974	119 196
1955	119 196	2 206	1 042	1 164	3 380	123 740
1956	123 740	2 466	1 105	1 361	3 119	128 220
1957	128 220	2 581	1 092	1 489	3 017	132 726
1958	132 726	2 713	1 095	1 618	925	135 269
1959	135 269	2 761	1 081	1 680	2 142	139 091
1960	139 091	2 897	1 095	1 802	4 690	145 583
1961	145 583	3 167	1 014	2 153	5 222	152 958
1962	152 958	3 335	1 232	2 103	4 190	159 251
1963	159 251	3 488	1 240	2 248	2 704	164 203
1964	164 203	3 631	1 125	2 506	3 249	169 958
1965	169 958	3 636	1 292	2 344	2 412	174 714
1966	174 714	3 670	1 322	2 348	3 208	180 270
1967	180 270	3 617	1 228	2 389	3 746	186 405
1968	186 405	3 553	1 388	2 165	2 608	191 178
1969	191 178	3 637	1 390	2 247	5 049	198 474
1970	198 474	3 528	1 374	2 154	2 804	203 432
1971	203 432	3 427	1 429	1 998	4 502	209 932
1972	209 932	3 304	1 474	1 830	2 634	214 396
1973	214 396	3 110	1 393	1 717	2 109	218 222
1974	218 222	2 998	1 388	1 610	1 086	220 918
1975	220 918	2 747	1 387	1 360	-2 438	219 840
1976	219 840	2 561	1 376	1 185	-2 530	218 495
1977	218 495	2 528	1 317	1 211	-1 273	218 485
1978	218 485	2 424	1 479	945	-720	218 806
1979	218 806	2 390	1 409	981	243	220 065
1980	220 065	2 450	1 535	915	643	221 266
1981	221 266	2 406	1 528	878	78	222 187
1982	222 187	2 609	1 478	1 131	152	223 493
1983	223 493	2 477	1 550	927	261	224 850
1984	224 850	2 514	1 562	952	601	226 284
1985	226 284	2 518	1 611	907	816	228 048
1986	228 048	2 504	1 636	868	285	229 202
1987	229 202	2 494	1 682	812	1 587	231 632
1988	231 632	2 561	1 717	844	313	232 707
1989	232 707	2 568	1 695	873	218	233 798

[1] Von 1900 bis 1941 von Volkszählung zu Volkszählung, ab Volkszählung 1941 gemäss Fortschreibung. Die Zahlen über die Wohnbevölkerung seit 1961 wurden aufgrund der Volkszählungsergebnisse 1970 und der Bestandesaufnahme 1977 korrigiert. [2] Einschliesslich Bereinigungen, bis 1976 im Wanderungsgewinn, ab 1977 im Endbestand enthalten.

Kanton Basel-Landschaft

Statistisches Amt

CH-4410 Liestal, Rufsteinweg 4
Telefon 061-96 56 32/061-96 51 11

09. APR. 1987
Gemeinde Muttenz

An die
Gemeindeverwaltungen

im Kanton Basel-Landschaft

Liestal, 8. April 1987

Wohnbevölkerung per 31. Dezember 1986

Sehr geehrte Damen und Herren

Als Beilage senden wir Ihnen eine Liste der Auswertung der Wohnbevölkerung Ihrer Gemeinde nach Jahrgängen per Ende 1986 gemäss Fortschreibung.

Bei Jahrgängen mit geringem Bestand kann es vorkommen, dass in der Auswertung eine negative Zahl erscheint. Dies ist dadurch möglich, dass beispielsweise der Tod einer Person gemeldet wird, die bezüglich ihrer statistischen Merkmale mit keiner im Bevölkerungsbestand registrierten Person übereinstimmt.

Für Rückfragen stehen wir Ihnen gerne zur Verfügung.

Mit freundlichen Grüssen
STATISTISCHES AMT DES
KANTONS BASEL-LANDSCHAFT

B. Ritschard-Ulrich

Frau B. Ritschard-Ulrich

1793 31.12

«Die Volkszählung auf der Landschaft ergab 28 193 Personen. Davon leben in Liestal 1575, in Riehen 1150, in Sissach 1149, in Muttenz 825, in Pratteln 795, in Bubendorf 786, in Binningen 482, in Kleinhüningen 407 Seelen. Doch wurden bei der gemeindeweisen Zählung die fremden Knechte und Mägde ausgelassen, im ganzen 1920 Personen.»

Beilage erwähnt

3.86-5000-2354

> 10 000 stimmberechtigte

≈ 500 pendler

600 auspendler

rd 11 500

ausländer 14,5 %

zu- + wegzug ≈ 1000

ortsbürger 17,3 %

ev.-ref.	51,3 %
RK	33,4
CK	0,4
andere	14,9

12000 stimmberechtigte

[illegible]

Haushalte rd 7200

— Lastwagenterminal mit Zollabfertigung

— Salinen

— Keilerstadion Schänzli

1 a = 100 m²

1 ha = 1000 m²

1663 = 1663000 m²

16

469 ha	Landwirtschaft
682	Wald
340 ha	überbaut
46	Gewässer + Ödland
126	Industrie + Verkehrsanlagen

Beschäftigte ≈ 10000

wovon > 7000 in Muttenz wohnhaft

ausländer

von den 4 mio m³ Wasser werden 56 % durch Industrie + Gewerbe gebraucht

180 l/E/Tag

steuer 29 Mio

E/A > 37 mio Fr.

investition ≥ 5 mio

GGA

ca. 6700 Anschlüsse
Trassélänge 61 km, Kabellänge ca. 180 km

27 TV-Programme
27 Radio-Programme + 32 Digit-Progr.

WV

Gesamtlänge - Versorgungsleitungen 65 km

Reservoirs Geispel 6800 m³
Hochzone total 200 m³

Pumpwerke Obere Hard
Auweg
Schahz
Birsland

Kanalisation 70 km

Schulstatistik 1992/93

Primarschule:
64 Lehrkräfte, 49 Klassen, 937 Schüler

Realschule:
19 Lehrkräfte, 14 Klassen, 204 Schüler

Sekundarschule:
48 Lehrkräfte, 21 Klassen, 470 Schüler
davon
allg. Abtlg., 13 Klassen, 284 Schüler
progym. Abt., 8 Klassen, 186 Schüler

Handarbeit:
17 Lehrerinnen, 208 Stunden/Woche
Hauswirtschaft:
5 Lehrerinnen, 86 Stunden/Woche

Deutsch für Fremdsprachige:
14 Lehrkräfte, 65 Stunden/Woche

Speziell ausgebildete Lehrkräfte für:
Logopädie(Sprachheilpflege), Legastenie (Schreibschwäche),Diskakulie (Rechenschwäche), Psychomotorik. Schulpsychologischer Dienst.

Der Besuch des Kindergartens ist freiwillig. Die Schulpflicht beginnt mit dem 6. Altersjahr (Stichtag: 1.Mai) und dauert 9 Jahre. Das Schuljahr beginnt um mitte August.

In Muttenz befinden sich auch ein Gymnasium, eine Berufsmittelschule und eine Gewerbliche Berufsschule des Kantons, das Ausbildungszentrum mit Lehrlingsheim Ciba-Geigy und das Sandoz-Ausbildungszentrum mit Lehrlingsheim.

Schulstatistik 1992/93

Primarschule: 64 Lehrkräfte
49 Klassen 937 Schüler
Realschule: 19 Lehrkräfte
14 Klassen 204 Schüler
Sekundarschule: 48 Lehrkräfte
21 Klassen 470 Schüler
davon: allg. Abteilung
13 Klassen 284 Schüler
progym. Abteilung
8 Klassen 186 Schüler
Handarbeit:
17 Lehrerinnen, 208 Stunden/Woche
Hauswirtschaft:
5 Lehrerinnen, 86 Stunden/Woche
Deutsch für Fremdsprachige:
14 Lehrkräfte, 65 Stunden/Woche
Speziell ausgebildete Lehrkräfte für:
Logopädie (Sprachheilpflege)
Legastenie (Schreibschwäche)
Diskakulie (Rechenschwäche)
Psychomotorik,
Schulpsychologischer Dienst

Schularten:	pro Klasse höchstens:
Kindergarten (2 Jahre)	26 Schüler
Primarschule (1.–5. Jahr)	28 Schüler
Realschule (6.–9. Jahr)	25 Schüler
Sek.-schule (6.–9. Jahr)	28 Schüler
BWK (9. Jahr)	20 Schüler
Handarbeit	16 Schüler
Hauswirtschaft	16 Schüler
Sonderschulen	14 Schüler

Der Besuch des Kindergartens ist freiwillig. Die Schulpflicht beginnt mit dem 6. Altersjahr (Stichtag: 1. Mai) und dauert 9 Jahre. Das Schuljahr beginnt um Mitte August.

07/05/93 [e\U06]

Folie 1

ÜBERSICHT

Laufende Rechnung	Aufwand TFr.	Ertrag TFr.	Uberschuss TFr.
Einwohnerkasse	44,538	43,461	−1,077
Wasserkasse	1,705	1,842	137
Kanalisationskasse	1,965	1,628	−337
GAA	1,075	1,127	52
Fürsorgekasse	5,544	5,109	−435

Investitionsrechnung	Ausgaben TFr.	Einnahmen TFr.	Nettoinvest. TFr.
Einwohnerkasse	11,245	209	11,036
Wasserkasse	601	170	431
Kanalisationskasse	272	470	−198
GAA	924	134	790

07/05/93 [e\U06]

Folie 4

EINWOHNERKASSE

Aufwand

Anteile in %

	Rechnung 1992 TFr.	%	Budget 1992 TFr.	%
Personalaufwand	24,147	54.2	24,963	59.3
Sachaufwand	6,347	14.3	6,291	14.9
Passivzinsen	3,367	7.6	2,840	6.8
Ordentl. Abschreibungen	1,030	2.3	1,004	2.4
Entschäd. an Gemeinwesen	957	2.1	951	2.3
Beiträge	8,309	18.7	5,933	14.1
Einlagen in Spezialfinanz.	141	0.3	75	0.2
Interne Verrechnungen	240	0.5		
	44,538	100.0	42,057	100.0

07/05/93 [e\U06]

Folie 12

EINWOHNERKASSE

Bruttoinvestitionen

Volkswirtschaftliche Gliederung

	Rechnung 1992 TFr.	%
Hochbauten	9,096	80.8
Tiefbauten	1,124	10.0
Mob, Masch, Fzg	1,009	9.0
übr. Sachgüter	17	0.2
Beiträge an Kanton		
	11,246	100.0

07/05/93 [e\U06]

Folie 9

EINWOHNERKASSE

Ertrag

Volkswirtschaftl. Gliederung

(Anteile in %)	Rechnung 1992		Budget 1992	
	TFr.	%	TFr.	%
Steuern Natürl. Personen	21,532	49.6	21,000	51.9
Steuern Jurist. Personen	6,277	14.4	8,800	21.7
Sonstige Steuern	3,062	7.0	2,540	6.3
Regalien/Konzessionen	5		4	
Vermögenserträge	3,795	8.7	3,131	7.7
Entgelte	2,919	6.7	2,032	5.0
Rückerstattungen	846	1.9	626	1.5
Beiträge	2,935	6.8	2,412	5.9
Entnahmen a/Spezialfinanz.	1,850	4.3		
Interne Verrechnungen	240	0.6		
	43,461	100.0	40,545	100.0

07/05/93 [e\U06]

Folie 13

EINWOHNERKASSE

Finanzentwicklung

	Rechnung 1992 TFr.	Budget 1992 TFr.	Rechn. 1991 TFr.	Rechn. 1990 TFr.
Ertragsüberschuss	−1,077	−1,512	−3,300	54
+ Abschreibungen	886	942	431	3,052
Cash Flow	−191	−570	−2,869	3,106
./. Investitionen in:				
– Verwalt'vermögen	11,036	17,309	11,757	9,003
– Finanzvermögen	1,213	1,135	7,582	4,437
Finanzierungsüberschuss	−12,440	−19,014	−22,208	−10,334
Selbstfinanzierungsgrad %	−1.5	−3.0	−12.9	30.1

07/05/93 [e\U06]

Folie 14

Entwicklung der Schulden

Mittel– und langfristige Schulden der Einwohnerkasse

per:	Rechnung 31/12/91	Rechnung 31/12/92	Budget 31/12/93
	TFr.	TFr.	TFr.
Feste Darlehen	27,180	52,044	61,400
Verpflichtungen gegenüber Sonderrechnungen:	7,130	6,452	6,200
Darlehen Total:	34,310	58,496	67,600
Schuldzinsen in TFr.	1,650	1,951	4,425
in % der Steuererträge	6.3	7.0	13.5
→ Steuererträge	26,298	27,809	32,700

STEUEREINNAHMEN 1 9 8 6 der Gemeinde M u t t e n z

Juristische Personen

Total Steuereinnahmen: Fr. 7.943.000.- Anzahl Steuerzahler: 475 Pro Steuerz. Fr.16.722.-

34,87 %

Natürliche Personen

65,12 %

Total Steuereinnahmen Fr. 14.830.000.- Anzahl Steuerzahler 10700 Pro Steuerzahler Fr.1386.-

Statistische Aufstellung nach Einkommen :

Einkommen Netto	Anzahl	in %	Betrag	Durchschn.pro P.	in %	
5000 - 25000	4021	37,5 %	Fr. 563.000.-	Fr. 145.-	3,8 %	140.-
25001 - 50000	3652	34,1 %	Fr.3875.000.-	Fr. 1.100.-	26 %	1061.-
50001 - 75000	1962	18,4 %	Fr.4482.000.-	Fr. 2.370.-	30,2 %	2284.-
75001 - 150000	910	8,5 %	Fr.4137.000.-	Fr. 5.050.-	28 %	4546.-
ab 150.000.-	155	1,5 %	Fr.1773.000.-	Fr. 11.820.-	12. %	11438.-
	10700	100 %	Fr.14830.000.- = 65,12 %		100 %	

7943 000 = 34,88 %

22'773'000

Muttenz, Oktober 1988

W2 1980 Mulfingen

Erwerbspersonen 8260 M 5461
I 2807

Erwerbstätige (– Arbeitslose) nach Wohnort 8201 in Mulfingen 3399
pendeln weg 4802
zu 6512

nach Arbeitsort 9911

Sektor 1 1,3 % primär
2 61,7 % sekundär
3 36,6 % tertiär

Haushaltungen 6314 = 2,68 Personen pro HH
private 6299 = 2,63 " "

über 1000 mehr zu und weg
mehr in Allschwil, Binningen, Münchenstein, Reinach, Liestal, Bottmingen, & mit Birsfelden weniger

1985 Arbeitsstätten 661
Beschäftigte 10813 1: 1,1 % 2: 62,9 % 3: 36,0 %

Uebrau 20 %

Recensement de la population de 1990 - Dépouillement exhaustif (lieu de résidence) - Copyright INSEE 1990. RES1

** DEPT : 68 COMMUNE : 309 ** SIERENTZ

POP 1 & 2 RES - POPULATION TOTALE PAR SEXE ET AGE

AGE AU 31-12-90	POPULATION TOTALE	%	HOMMES	FEMMES	EN MENAGE	HORS MENAGE
TOTAL	2106	100,0	983	1123	1927	179
0-19	530	25,2	267	263	530	0
20-39	651	30,9	319	332	649	2
40-49	253	12,0	138	115	252	1
50-59	198	9,4	102	96	193	5
60-74	245	11,6	110	135	215	30
75 ou +	229	10,9	47	182	88	141

MEN 3.1 RES - MENAGES SELON LA NATIONALITE DE LA PERSONNE DE REFERENCE

NOMBRE DE PERSONNES DU MENAGE	ENSEMBLE	FRANCAIS	ETRANGER
Nombre de ménages :	688	658	30
%	100,0	95,6	4,4
Ménages composés de : 1 personne	129	126	3
2 personnes	189	180	9
3 personnes	156	153	3
4 personnes	137	130	7
5 personnes	59	56	3
6 personnes ou +	18	13	5

ACT 1 RES - POPULATION ACTIVE PAR SEXE, AGE ET TYPE D'ACTIVITE

AGE AU 31-12-1990	ENSEMBLE				HOMMES				FEMMES			
	POPULATION ACTIVE	DONT ACTIFS AYANT UN EMPLOI	taux acti.	DONT CHOMEURS	taux chôm.	POPULATION ACTIVE	DONT ACTIFS AYANT UN EMPLOI	taux acti.	DONT CHOMEURS	taux chôm.	POPULATION ACTIVE	DONT ACTIVES AYANT UN EMPLOI	taux acti.	DONTCHOMEUSES	taux chôm.
TOTAL	953	918	55,7	24	2,5	549	528	69,7	10	1,8	404	390	43,7	14	3,5
15-24	168	151	57,5	6	3,6	82	71	55,8	0	0,0	86	80	59,3	6	7,0
25-29	133	130	93,0	3	2,3	79	76	100,0	3	3,8	54	54	84,4	0	0,0
30-39	305	300	86,6	5	1,6	162	161	98,2	1	0,6	143	139	76,5	4	2,8
40-59	331	321	73,4	10	3,0	221	215	92,1	6	2,7	110	106	52,1	4	3,6
60 ou +	16	16	3,4	0	0,0	5	5	3,2	0	0,0	11	11	3,5	0	0,0

NAT 1 RES - NATIONALITE

CARACTERISTIQUES INDIVIDUELLES	ENSEMBLE				HOMMES				FEMMES			
	Ensemble	Français	Etrangers	%	Ensemble	Français	Etrangers	%	Ensemble	Françaises	Etrangères	%
POPULATION TOTALE	2106	2016	90	4,3	983	932	51	5,2	1123	1084	39	3,5
0-14 ans	394	374	20	5,1	195	186	9	4,6	199	188	11	5,5
15-24 ans	292	278	14	4,8	147	140	7	4,8	145	138	7	4,8
25-39 ans	495	473	22	4,4	244	232	12	4,9	251	241	10	4,0
40-59 ans	451	430	21	4,7	240	227	13	5,4	211	203	8	3,8
60 ans ou plus	474	461	13	2,7	157	147	10	6,4	317	314	3	0,9
ACTIVITE :												
Actifs ayant un emploi	918	881	37	4,0	528	500	28	5,3	390	381	9	2,3
salariés	826	789	37	4,5	479	451	28	5,8	347	338	9	2,6
non salariés	92	92	0	0,0	49	49	0	0,0	43	43	0	0,0
Chômeurs	24	24	0	0,0	10	10	0	0,0	14	14	0	0,0

MIG 1.1 RES - MIGRATIONS

CARACTERISTIQUES INDIVIDUELLES	ENSEMBLE	LIEU DE RESIDENCE AU 1er janvier 1982		
		Même logement	Même commune	Autre commune
POPULATION TOTALE	2106	1008	1210	896
Français	2016	989	1170	846
Etrangers	90	19	40	50
POPULATION ACTIVE	953	446	548	405
Actifs ayant un emploi	918	422	523	395
Chômeurs	24	14	15	9
Militaires du contingent	11	10	10	1

NAV 1 RES - NAVETTES DOMICILE-TRAVAIL DES ACTIFS OCCUPES

SEXE ET AGE	ENSEMBLE	LIEU DE RESIDENCE - LIEU TRAVAIL			
		Dans la même commune	Dans deux communes différ. même U.U.	même Z.E.	même dép.
ENSEMBLE	918	284	0	157	320
%	100,0	30,9	0,0	17,1	34,9
HOMMES	528	130	0	106	195
15-29 ans	147	34	0	25	52
30 ans ou +	381	96	0	81	143
FEMMES	390	154	0	51	125
15-29 ans	134	44	0	20	48
30 ans ou +	256	110	0	31	77

Wirtschaftsklassen

Steinbrüche, Gruben, Mineralgewinnung

Industrie, verarbeitendes Gewerbe

Baugewerbe

Energiewirtschaft, Umweltschutz

Dienstleistungen

	1972 ha	
Total Fläche	1663 0000	m²
Landwirtschaft	469	= 28,2 %
Wald	682	41,0 %
Öd + unland	46	2,8 %
Siedlung	340	20,4 %
Industrie + Gewerbe	126	7,6 %

Wirtschaft 1985 — Kitz. Betriebszählung
Arbeitsstätten 661 – 10813 Beschäftigte

	Betriebe / Arbeitsstätten		Personen beschäftigt		
0	Landwirtschaft	24	89	11 / 124	= 1,14 %
	Gärtnereien	11	85		
1	Energie-/Wasserversorgung	2	9	3 / 127	= 1,12
	Bergbau	1 Salz	118	Energie-, Wasserversorgs Bergbau	
2	Verarbeitung	7	112		
	Gewinnung	2	32		
	Technik	1	31		
	Bekleid / Wäsche	5	7		
	Holz be/verarbeit / Möbel	21	118		
	Papier-	2	29		
	Graph. Erzeugnisse, Verlag	12	184	116 / 6048	55,79
	Lederwaren	1	4	verarbeitende Produktion	
3	Chemie	12	3841	= über 50 Stärkste in BL	
	Kunststoffe Kautschuk	3	75		35,52
	Steine, Erden	7	96		
	metallbearbeit	15	305		
	maschinen fahrzeug	14	600		
	elektrotechnik	9	594		
	~~Uhren bijouterie~~	⊕			
4	Baugewerbe	55	618		
5	Handel, Gast- + Reparaturgewerbe		194 — 1340		12,39
6	Verkehr, Nachrichten übermittlung		75 — 1491		13,78
7	Banken, Versicherung, Beratung		89 — 389		3,59
8	sonstige Dienstleistg		90 — 563		5,20
9	öff. Verwaltg		4 — 113		1,04



Sale Volkszählung Landschaft 30

1730

→ Albrecht Burckhardt: Demographie und Epidemiologie der Stadt Basel S. 72 ff. Basel 1907

StA BL Basel Bro 9 253

Heft 1
81. Jahrgang
Basel 1991

Schweizer Volkskunde

Korrespondenzblatt
der Schweizerischen Gesellschaft
für Volkskunde

In diesem Heft:

Wie der Kaffee die Schweiz eroberte

Bitte vormerken:

Jahresversammlung Bad Ragaz, 1./2. Juni 1991

Erscheint jährlich in sechs Nummern

Vorstand der Gesellschaft
Dr. Hans Schnyder, Thiersteinerrain 57, 4059 Basel, Präsident
Frau Dr. Anne-Marie Dubler, Südbahnhofstrasse 8, 3007 Bern, Vizepräsidentin für die deutsche Schweiz
Jacques Simon, Mülhauserstrasse 51, 4056 Basel, Kassier
Dr. Ueli Gyr, Dufourstrasse 26, 8702 Zollikon, Aktuar
Dr. Ursula Brunold-Bigler, Engadinstrasse 26, 7000 Chur
Prof. Dr. Peter Glatthard, Im Luchli 4, 3110 Münsingen
Philippe Grand, rue Beau-Site 1A, 1203 Genf
Alain Grandjean, Pestalozzistrasse 10, 3280 Murten
Prof. Dr. Paul Hugger, Rigistrasse 18, 8006 Zürich
Dr. Dino Jauch, 6714 Semione
Gilbert Lovis, rue des Oeuches 68, 2842 Rossemaison
Bernard Schüle, Eichenweg 1, 8907 Wettswil
Prof. Dr. Uli Windisch, 7, avenue Calas, 1206 Genève
Dr. Peter Witschi, Staatsarchiv, 9100 Herisau

Sektionen
Basel: Frau Prof. Dr. Christine Burckhardt-Seebass, Klingental 7, 4058 Basel
Bern: Frau Dr. Anne-Marie Dubler, Südbahnhofstrasse 8, 3007 Bern
Zürich: Frau Heidi Keller, Tramstrasse 4, 8050 Zürich

Fachgruppen
Rechtliche Volkskunde: vakant
Religiöse Volkskunde: Prof. Dr. Peter Ochsenbein, Stiftsbibliothek, 9000 St. Gallen

Bibliothek und Archive
Schweizerisches Institut für Volkskunde, Augustinergasse 19, 4051 Basel,
Tel. 061/261 99 00
Leiter: Dr. Hans Schnyder, Thiersteinerrain 57, 4059 Basel

Filmverleih
Anfragen und Bestellungen sind an das Schweizerische Institut für Volkskunde zu richten.

Redaktion
Dr. Liselotte Andermatt-Guex, Im Rehwechsel 14, 4102 Binningen

Rezensionsexemplare (Publikationen zur schweizerischen Volkskunde) sind an die Redaktion zu adressieren.

Zuschriften für die gelbe Beilage sind an das Schweizerische Institut für Volkskunde zu richten.

Verleger
Schweizerische Gesellschaft für Volkskunde, St. Alban-Vorstadt 56, 4006 Basel
Postcheck 40-1064-7

Druck und Geschäftsstelle
Druckerei Krebs AG, St. Alban-Vorstadt 56, 4006 Basel,
Tel. 061/272 97 23

Abonnement durch Mitgliedschaft in der SGV; Jahresbeitrag Fr. 40.–

Herausgegeben mit Unterstützung der Schweizerischen Akademie der Geisteswissenschaften

Nachdruck mit Quellenangabe gestattet

SZ ISSN 0048-9522

«C-a-f-f-e-e, trink nicht soviel Kaffee.
Nicht für Kinder ist der Türkentrank,
schwächt die Nerven, macht dich blass und krank.
Sei doch kein Muselmann, der ihn nicht lassen kann.»

Liebe Leserinnen und Leser,

aus vollem Herzen schmetterten wir in der Primarschule diesen Kanon von K.G. Hering und dachten nicht im Traum daran, dass viele von uns einst «Muselmänner und Muselfrauen» werden würden und den Kaffee nicht lassen können. Nun, ich trinke ihn weder gegen den Durst noch zum Wach-halten resp. Wach-werden. Aber einem schwarzen Konzentrat, serviert in einem hübschen Puppentässchen nach einer Mahlzeit, kann ich auch nicht widerstehen. Ich bin also sicher, dass das Thema Kaffee fast jedermann interessiert. Ich möchte Sie ermuntern, die Quellen aus Ihrer Region zusammenzutragen, so wie Josef Muheim das für den Kanton Uri gemacht hat. Das Team vom Johann Jacobs-Museum ist auf jeden Fall daran interessiert.

A propos Interesse; das Institut für praxisorientierte Sozialforschung (Ipso) führte im Auftrag des schweizerischen Nationalfonds eine repräsentative Telefonbefragung durch zum Thema «Image der Forschung». Dabei kam unter anderem heraus, dass sich mehr als zwei Drittel aller über 54jährigen Befragten für die Forschung zum Schweizer Brauchtum interessieren. Es müsste also sehr viel mehr Menschen geben, die gerne Mitglied unserer Gesellschaft werden und unsere Zeitschrift abonnieren möchten. Helfen Sie ihnen doch, Anschluss zu finden...

Ist Ihnen das neue Kleid unseres Korrespondenzblattes angenehm aufgefallen? Die modernisierte Titelseite verdanken wir der Klasse für Typographisches Gestalten von H. Fleischhacker an der Schule für Gestaltung Basel. Nachdem verschiedentlich der Ruf nach Verwendung von Umweltschutzpapier ertönte, überdachten wir mit der Druckerei Krebs auch die Papierqualität. Wie ich einer Untersuchung über die Umweltbelastung von Papierherstellung und Papierrecycling entnehme, ist es am sinnvollsten, ungebleichtes Papier zu verwenden. Dieses Papier wird ohne Chlor und optische Aufheller hergestellt in der Schweiz, wogegen zum Drucken geeignetes Recyclingpapier Verfahren unterzogen werden muss, die recht problematischen Sondermüll verursachen. Doch nun genug technische Überlegungen, die Frage ist ja, ob es Ihnen, liebe Leserinnen, liebe Leser so gefällt.

Liselotte Andermatt-Guex

Daniela U. Ball

Aspekte zur Kaffee-Kultur in der Schweiz

Einleitung

Seit sechs Jahren bemüht sich das Johann Jacobs-Museum – die Sammlung zur Kulturgeschichte des Kaffees in Zürich – um die Dokumentation und Erforschung der Kulturgeschichte des Kaffees. In den verschiedenen europäischen Ländern haben einzelne Wirtschafts- und Sozialhistoriker sowie Ernährungswissenschaftler und Volkskundler sich dem Thema Kaffee gewidmet. Diese Experten trafen sich im vergangenen Jahr in Zürich zu einem vom Museum organisierten Symposium, an dem über den «Kaffee im Spiegel europäischer Trinksitten» diskutiert wurde. Der anregende Austausch verdeutlichte, wie weitreichend und interessant dieses Thema ist und wie unterschiedlich gründlich die Aufarbeitung in den einzelnen Ländern fortgeschritten ist. Für die Schweiz mit ihrer kulturellen Vielfalt liegt noch keine umfassende Abhandlung vor. Dieser Beitrag sichtet einen Teil der Schweizer Literatur, die sich bis anhin mit dem Kaffee befasst hat, wobei der Fall der Schweiz in den Kontext der europäischen Kaffeegeschichte gestellt wird. Wesentliche Impulse erhielt die Autorin am obengenannten Symposium. In der zweiten Hälfte dieses Jahres werden die dort gehaltenen Beiträge in einer Publikation vorliegen.

Wie Europa den Kaffee entdeckte[1]

«Schwarz wie der Teufel
Heiss wie die Hölle
Rein wie ein Engel
Süss wie die Liebe»

So hat der französische Politiker Charles Maurice de Talleyrand (1754–1838) den Kaffee beschrieben zu einer Zeit, als das fremdländische Getränk bereits festen Fuss in der europäischen Gesellschaft gefasst hatte.

Erste Kunde von diesem exotischen Trunk erhielten die Europäer durch den Augsburger Arzt und Botaniker Leonhart Rauwolf (1540–1596), der 1582 den Bericht über seine Reise in den Vorderen Orient veröffentlichte. Darin berichtet er, wie er in Aleppo in Syrien erstmals ein Getränk kennenlernte: «...Chaube von inen genennet / das ist gar nahe wie Dinten so schwartz / unnd in gebresten / sonderlich des Magens / gar dienstlich. Dises pflegens am

[1] A. Schnyder-von Waldkrich: Wie Europa den Kaffee entdeckte. Reiseberichte der Barockzeit als Quellen zur Geschichte des Kaffees, Zürich 1988.

Morgen frü / auch an offnen orten / von jedermenigklich ohn alles abscheuhen zutrincken / aus jrdinen unnd Porcellanischen tieffen Schälein / so warm / alss sies könden erleiden / ...»[2]. Den Europäern erschien dieses Getränk, als es knappe hundert Jahre später auch im Westen erhältlich wurde, ungewohnt. Ungewohnt war seine hohe Temperatur, seine unappetitliche Farbe, aber auch sein bitterer Geschmack. Was zuerst eine kostbare Exklusivität gehobener Kreise war, wurde im Laufe des 18. Jahrhunderts zu einem beliebten Genussmittel des Bürgertums und erfasste im 19. Jahrhundert auch die Landbevölkerung und die städtische Unterschicht.

Der Kaffee, aus dem äthiopischen Hochland stammend, wurde im 15. Jahrhundert im Jemen eingeführt. Von dort aus breitete er sich über die muslimischen Zentren in der ganzen arabischen Welt aus. Die Muslime schätzten seine wachhaltende Eigenschaft, die ihnen erleichterte, ihre nächtlichen Gebete zu verrichten. In der Mitte des 16. Jahrhunderts hatte das exotische *schwarze Wasser* die Grenzen zum Persischen und Ottomanischen Reich überschritten. 1524 wurde in Konstantinopel das erste Kaffeehaus eröffnet. Die europäischen Orientreisenden berichteten als erste über den *Türkentrank*. Als erster Schweizer beschreibt Johann Jakob Ammann (1568–1658) in seiner *Reiss in das Gelobte Land*, erschienen in Zürich 1618, wie er in Konstantinopel im Jahre 1612 erstmals dem *Türkentrank* begegnete: «Auch haben die Türcken noch andere Wirtzhäuser / darinnen die Wirt nichts anderes geben als schwartz Wasser zu trincken / von ihnen Gahwe und von den Araberen Lorberen genannt / welches mehrentheils / wie ich berichtet / von Gersten und anderen Sachen gemacht: und kochen gantz Kessel voll / pflegend's den Gästen in kleinen irrdinen Schüsslen oder Burtzelanen siedet heiss zu geben. Sölches trinken die Türcken / wie auch die Araber / so warm sie immer können / allwegen ein Schlücklein auff einmahl / bis es aus ist: welches gar ein gemeiner Brauch bey ihnen / diess schwartz Wasser zu trincken / under Tags wie auch Morgens und Abends. Etwann bey 50 / mehr und minder / sitzen da und dort beysammen: wäret offt lang mit Trincken, Reden und Conversieren / wird aber keiner von dem gedachten Wasser truncken: vermeinen es tröchne die Flüss auff und seye gar ein gesundes Wasser»[3]. Ammann war wie sein Augsburger Kollege Rauwolf Arzt und stammte aus einer angesehenen Barbiersfamilie in Thalwil bei Zürich. 1612 bot sich ihm die Gelegenheit, als Wundarzt eine kaiserlich-österreichische Gesandtschaft nach Konstantinopel zu begleiten, von dort aus reiste er weiter ins Heilige Land und nach Kairo. Seine Erlebnisse hielt er anschliessend in seinen Reiseberichten fest. Ammanns Beschreibung türkischer Kaffeehäuser gehört zu den frühen Dokumenten der Kaffeegeschichte. Interessant ist, dass er in der Erstausgabe die Bezeichnung «Qahwe» noch nicht verwendet, sondern ausschliesslich vom «schwartzen Wasser» berichtet. Erst 1630 in der Zweitausgabe scheint ihm der Name *Qahwe* erwähnenswert.

[2] L. Rauwolf: ...Aigentliche beschreibung der Raiss... in die Morgenländer..., Lauingen 1582, S. 102/103.

[3] J.J. Ammann: Reiss in das gelobte Land..., Zürich 1618, zitiert nach Neudruck hg. Aug. F. Ammann: Hans Jakob Ammann genannt der Thalwyler Schärer und seine Reiss ins gelobte Land, Zürich 1919, S. 49.

Die Tatsache, dass er behauptet, «es werde aus Gersten und anderen Sachen» gemacht, zeigt, dass Ammann keine Ahnung von der Existenz des Kaffeebaumes oder der Kaffeebohne hatte. Wahrscheinlich wusste auch seine Umgebung noch nichts davon, sonst hätte er es sicherlich erfahren und mitgeteilt. An Surrogate kann hier nicht gedacht werden. Die Kaffeebohne – deren Mahlvorgang im Mörser er möglicherweise beobachten konnte – nennt er Gerste; wohl weil diese für ihn den einzig möglichen Vergleich bietet. Der Vergleich mit etwas Bekanntem ist verständlich, ebenso wurde die fünfblättrige weisse Blüte der Kaffeepflanze in dieser Zeit gerne mit der Jasminblüte verglichen. Die «anderen Sachen», welche in der ersten Ausgabe noch nicht angetönt werden, weisen darauf hin, dass er nichts Genaues wusste von der arabischen Sitte, statt der Bohne das sie umgebende Fruchtfleisch zu trocknen und zu zerreiben und daraus den sogenannten *Sakka-Kaffee* zu brauen. Auch *Qischr*, das aus den Hülsen hergestellte Getränk, welches noch heute in Jemen genossen wird, war ihm unbekannt.

Der Streit in der Naturwissenschaft um den Kaffee

Als in der Mitte des 17. Jahrhunderts das Getränk in Europa erhältlich wurde, entspann sich eine heftige Kontroverse über Nutzen und Schaden dieses exotischen Getränks. Von den einen als Wundermittel gegen Magenbeschwerden, Verdauungsstörungen und Melancholie gepriesen, wurde es von den Anhängern der Humoralpathologie als gefährliche Droge bezeichnet, die die Körpersäfte austrockne, was zu Schwachsinn, Lähmungserscheinungen und Impotenz führen könne. Die besonders negative Wirkung des Kaffees auf die männliche Zeugungskraft betonte der Astronom und Sprachgelehrte Adam Olearius. Als holsteinischer Gesandtschaftssekretär verbrachte er mehrere Monate in Isfahan, wo er den Kaffee kennenlernte. Nach seiner Rückkehr wurde er 1650 Leiter der herzoglichen Bibliothek. In dieser Funktion betreute er die Herausgabe von Reiseberichten anderer Orientfahrer. In den von ihm herausgegebenen Werken spiegeln sich deshalb oft seine eigenen Meinungen über den Kaffee. So beispielsweise in Johann Albrecht von Mandelslos *Morgenländische Reyse-Beschreibung*. 1658 wird hier berichtet, dass «...das Kahwe sol sehr kühlen / und die Natur unfruchtbar machen / desswegen es auch die geilen Perser gerne gebrauchen»[4]. Im Gegensatz dazu wird Tee als wärmendes und stärkendes Getränk gepriesen. Anderer Ansicht war die Zeitschrift *Pharmacopea Helvetica*, herausgegeben in Basel 1771. Dort wird angegeben, dass der Kaffee in mässiger Dosis wärmt, den Geist anregt, Stuhlgang und Harnsekretion günstig beeinflusst. In zu grossen Mengen genossen hingegen zu Angstgefühlen, Aufregung und Schlaflosigkeit führt. Für die Phlegmatiker ratsam, bewirkt er bei den Cholerikern und Melancholikern eine Verstärkung ihrer Symptome[5]. Obwohl sich die Geister gegen 1800 beruhigten und der Charak-

[4] Johann Albrecht von Mandelslo: Morgenländische Reyse-Beschreibung, Schleswig 1658, S. 42.

[5] Edith Jeschki: Kaffee, ein edler Trank, in: Med. Das Schweizer Ärztemagazin, Nr. 3, Zürich 1986.

ter des Kaffees als ein Genussmittel immer vorrangiger wurde, hielt sich in einigen Gegenden der alte Aberglauben, so beispielsweise im Kanton Uri. Noch 1811 warnt der Altdorfer Arzt Dr. Anton Elsener in seiner Abhandlung *Medizinisch-topographische Bemerkungen über einen Theil des Urnerlandes* vor zu reichlichem Kaffeegenuss, «denn kaum etwas schwächet die Geschlechtstheile in dem Grade wie zu vieles Kaffeetrinken, wegen den Wallungen und dem Andrang des Blutes, den es dahin verursachet»[6].

Kaffee hält Einzug in der Stadt Zürich

Wohl hat Johann Jakob Ammann 1618 erstmals den Zürchern vom Kaffee berichtet, im Gegensatz zu anderen Orientfahrern dürfte er jedoch keine Bohnen von seiner Reise mitgebracht und die neue Sitte des Kaffeetrinkens in seinen Kreisen verbreitet haben. Ernährungsgeschichtlich betrachtet, fand im 17. und 18. Jahrhundert ein allgemeiner Wechsel der Nahrungsgewohnheiten statt. Neue Getränke und Nahrungsmittel hinterliessen nachhaltige Spuren. Den wichtigsten Siegeszug führten Zucker, Kartoffel und Kaffee im 18. Jahrhundert. Durch den Zucker – in seltenen Fällen bereits im 16. Jahrhundert verwendet – nehmen im 17. Jahrhundert Süssspeisen einen breiteren Raum im Speisezettel der Oberschicht ein. Mit dem Zucker und dem Zuckergebäck hielten im 18. Jahrhundert in Zürich auch Tee, Kaffee und Schokolade Einzug[7]. Der Kaffee wurde ein beliebtes Getränk der Städter (Abb. 1). 1778 betrug der tägliche Kaffeekonsum pro Person drei Tassen zu 100 gran Kaffeebohnen, was jährlich 12,7 Pfund pro Person bedeutet. Je nach Herkunftsland kostete das Pfund Kaffee 16 bis 40 Schilling, womit sich die jährlichen Ausgaben der Zürcher mit ihren 10579 Einwohnern auf 73791 Gulden beliefen[8]. Auch wenn erst die Umrechnung in die heutige Währung Aufschluss über die Höhe des Betrages geben könnte, ist es doch ersichtlich, dass es sich um einen stattlichen Preis handelte. Als Vergleich mag der durchschnittliche Lohn eines Zimmermanns gelten, der zu der Zeit 26 s pro Tag betrug. Die reichen Stadtzürcher scheinen sich diesen Luxus leisten zu können. Dem Rat war er jedoch ein Dorn im Auge. Bereits 1763 beschloss er, die Zunftmähler einzuschränken. Weder vor- noch nachmittags durfte bei den Gratulationsbesuchen mit Tee, Kaffee, Konfekt oder Wein aufgewartet werden[9]. Gegen Ende des 16. Jahrhunderts verschärften sich die Massnahmen. Das zwinglianische Zürich war jedem Luxus abhold, und die Moralphilosophie verbot nicht nur Tanz und Konzerte in Gaststuben, sondern auch den Verkauf von Kaffee, Tee und Schokolade im Wirtshaus. Darin spiegelt sich nicht nur eine merkantilistische Haltung, sondern auch die Ablehnung von allem, was auch nur im geringsten an französische Sitten erinnert.

[6] Zit. nach KARL ITEN: Vom Essen und Trinken im alten Uri, Altdorf 1973, S. 280.
[7] A. HAUSER: Vom Essen und Trinken im alten Zürich, Zürich 1961, S. 29.
[8] A. HAUSER: a.a.O., S. 153. Auf den interessanten Vergleich mit städtischen Quellen aus Basel
[9] A. HAUSER: a.a.O., S. 88.

In Frankreich war die Kaffeemode am Hof des Sonnenkönigs im Jahre 1669 mit dem Besuch des türkischen Gesandten Soliman Aga ausgelöst worden. Die Hofgesellschaft ahmte das Kaffeezeremoniell der Türken nach; der Modetrend, in Turban und orientalischer Kleidung auf Ottomanen sitzend Kaffee zu geniessen, wurde bald von allen Höfen Europas aufgenommen. In Paris eröffnete 1686 der sizilianische Kaffeekoch Procopio Coltelli sein Kaffeehaus, das er mit Marmortischen, Spiegeln und Kristalleuchtern ausschmückte. Mit dieser Ausstattung hatte er den für alle europäischen Kaffeehäuser verbindlich werdenden Stil geschaffen. Die Kaffeehäuser als Orte des freien Gesprächs wurden auch oft politische Unruheherde. 1789 hat Camille Desmoulins im *Café de Foy*, auch *Café des Patriotes* genannt, zum Sturm auf die Bastille aufgerufen. Vielleicht erschien der Kaffeeausschank in Gasthäusern der Zürcher Obrigkeit auch als politisch verdächtig.

In die Zürcher Landschaft brachten die Kaffeesitte die Textilverleger, Tüchler, Dienstboten und Fuhrleute, die in der Stadt den Kaffee kennengelernt hatten. Heimarbeiter und Handwerker nahmen den Kaffee gerne in ihren Mahlzeitenplan auf, während die Bauern ihn vorerst verschmähten und Milch vorzogen. Doch gegen Ende des 18. Jahrhunderts zog der Milchkaffee auch in den bäuerlichen Haushalt ein, obwohl sich die Bauern anfänglich gegen die Verwendung von Milch für Kaffee gewandt hatten, weil ihnen die Milchverwertung für Käse, Butter und Haferbrei nützlicher erschien. Von den Ärzten wurde der Kaffee zwar bekämpft, und sie wetterten gegen den Brauch, den Kindern Kaffeesatz auf's Butterbrot zu streichen, «was sie blöd, mager und elend mache»[10]. Natürlich konnten sich bei den oben erwähnten Kaffeepreisen nur wohlhabende Leute echte Kaffeebohnen leisten, das einfache Volk streckte ihn mit Zichorie oder anderen Ersatzmitteln, was zur Bezeichnung von Rüben-, Wegluegeren- und Eichelkaffee führte (Abb. 2). Im Idiotikon findet man unter ‹Kaffee› folgende Bemerkung: «Kaffee (...) in Wirklichkeit fast durchwegs mit Cichorie, Zigori (...) oder auch etwa anderen Surrogaten (...) vermengt oder durch dieselben (immer unter dem Namen Kaffee) geradezu ersetzt, da dann der reine Kaffee als Bohne(n) unterschieden wird»[11]. Den Kaffeesurrogaten kommt eine bisher unterschätzte Bedeutung zu, die einen Historiker zur Bemerkung veranlasste, die Geschichte des Kaffees sei eigentlich die Geschichte seiner Ersatzmittel. Reiner Bohnenkaffee war so kostbar, dass er als besondere Ehrerweisung angeboten wurde oder verschenkt wurde. So war es beispielsweise Brauch, der Wöchnerin ans Kindbett Geschenke in Form von Kaffee, Backwerk, Weissbrot und Fleisch zur Stärkung zu bringen oder ein Kleidchen für das Neugeborene[12]. Auch bei der Leichenwache wurde gerne nebst Branntwein, Wein, Brot und Käse auch Kaffee ausgeschenkt[13].

[10] A. Hauser: a.a.O., S. 55.
[11] Idiotikon. Schweizerisches Wörterbuch für die deutsch-schweizerische Sprache, Bd. 3, Frauenfeld 1889 ff., Sp. 154.
[12] E. Hoffmann-Krayer: Feste und Bräuche des Schweizervolkes, Zürich 1940, S. 13.
[13] E. Hoffmann-Krayer: a.a.O., S. 31.



Abb. 1 «Johann Caspar Lavater, Felix Hess und Heinrich Fuessli bey Barth in Spalding in Schwedisch Pommern im Jahr 1763». Radierung von Christian von Mechel nach Heinrich Fuessli, Berlin 1763, Johann Jacobs-Museum, Zürich.

Wie stille ich meinen Hunger?[14]

Diese Frage beschäftigte eine breite Bevölkerungsschicht der Schweiz bis ins 20. Jahrhundert in dem Masse, wie sie heute noch die Entwicklungsländer beschäftigt[15]. Die Lebenserwartung war im 18. Jahrhundert noch sehr gering. Hohe Sterblichkeitsraten waren bedingt durch schlechte Ernährung und ungenügende medizinische Versorgung. Die Einführung der Kartoffel verbesserte einerseits die Ernährung, andererseits hingegen wurde die Bevölkerung bei der Kartoffelpestilenz 1840, der über Jahre die gesamten Kartoffelernten zum Opfer fielen, in eine grosse Hungersnot gestürzt.
Die Hauptnahrungsmittel – abgesehen von der Oberschicht, die sich durch hohen Fleischkonsum und Süssspeisen von der Mittel- und Unterschicht abhob – waren Breie, Suppen, Gemüse und Obst. Brot war eine Seltenheit. 1789 berichtete die Naturforschende Gesellschaft Zürich, dass im grössten Teil unseres Landes ein «Muss» gebräuchlich sei, Habermus oder Mussmahl

[14] A. Hauser: Das Neue kommt. Schweizer Alltag im 19. Jahrhundert, Zürich 1989, S. 171.
[15] A. Mattmüller: Die Schweiz im 18. Jahrhundert: Die Problematik eines Entwicklungslandes, in: Schriftenreihe der Schweizerischen Vereinigung für Ernährung, Heft 14, Bern 1971.

genannt, welches im Tessin durch die Polenta aus Hirse oder Buchweizen ersetzt wurde. Das Mus ergab Morgen- und Abendessen. Am Mittag hingegen gab es oft Suppe aus Kartoffeln, Bohnen, Spinat, Kraut, Milch, Hafer oder Mehl. Gesottene Kartoffeln wurden aber auch wie Obst von Hand gegessen[16]. Fleisch galt bis Ende des 19. Jahrhunderts nicht als Energiespender, sondern als eine Zutat, wie Zucker und Zimt. Es galt auch als «ungehörig» und «schnäderfrässig», im Alltag Fleisch zu verzehren. Einzig sonntags und bei Festmahlen kam in reicheren Bauernfamilien Fleisch auf den Tisch. Dieses bestand aus Schweinefleisch oder altem Kuhfleisch, denn das Vieh war reines Nutztier, die Kuh als Milchproduzent und der Ochs als Zugtier. Milch war deshalb ein Hauptnahrungsmittel. Daraus wurde Butter hergestellt (die Buttermilch war ein willkommener Durstlöscher) und Käse produziert (aus der Molke wiederum wurde Suppe gekocht), und nicht zuletzt wurde die Milch in den Kaffee gegeben. Der Kaffee war häufig ein Bestandteil aller Mahlzeiten. Es war jedoch keineswegs das angenehm riechende, stimulierende Getränk, das heute nicht mehr aus unserem Alltag wegzudenken ist. Wenn im ausgehenden 18. und 19. Jahrhundert in der Schweiz von Kaffee gesprochen wird, so handelt es sich – wie bereits erwähnt – um *Wägluegere* (= Zichorie) oder Eichelkaffee. Beide wurden selbst gesammelt, enthülst, geröstet und zu Kaffeepulver gemahlen. Da dieser Ersatzkaffee sehr bitter war, wurde reichlich Milch hineingeschüttet, um ihn halbwegs geniessbar zu machen. Gesüsst wurde er hingegen nicht. Zucker war damals noch nicht in die Alltagskost der ländlichen Bevölkerung integriert[17]. In der Schweiz wurde deshalb nur sehr selten schwarzer Kaffee getrunken, sondern viel Milchkaffee, was zu Ende des 19. Jahrhunderts den ausländischen Touristen als schweizerische Eigenart auffiel. Einzig an Festtagen oder bei Besuch wurden Bohnen verwendet und auch dann sehr sparsam. Vier Kaffeebohnen pro Person galt als Norm[18]. Es war das ein bisschen Luxus und der Hauch der grossen weiten Welt, die damit auf die Tische der vom harten Alltag geprägten Landbevölkerung gezaubert wurden. Wann der Kaffee in der Schweiz wirklich Einzug gehalten hat, ist regional unterschiedlich. Gehobene städtische Kreise kannten ihn schon früh, wie das Beispiel Zürichs beweist. Der Grossteil der Bevölkerung lernte ihn erst relativ spät kennen. In Luzern bereichern Kartoffel und Kaffee seit etwa 1750 den Speisezettel, in Zürich und Schwyz hatten 1835 Kaffee und Brot das morgendliche Hafermus bereits verdrängt, wogegen im Thurgau zu der Zeit Kaffee und Kartoffel das Hafermus ersetzten. Dagegen war zu dieser Zeit Kaffee im Tessin noch nicht gebräuchlich. Im Berner Jura hingegen war er auch in den Dörfern bereits 1816 bekannt. Im reichen Berner Mittelland nimmt der Kaffee eine zentrale Rolle im bäuerlichen Leben ein. Jeremias Gotthelf, der selbst ein begeisterter Geniesser des stimulierenden Getränks war und wohl auch echte Bohnen mitverwendete, berichtet in seinem Werk viel vom Brauch, Kaffee zu trin-

[16] R. Bircher: Ursprünge der Tatkraft. Beiträge zur Ernährungsgeschichte der Schweiz, Zürich 1968, S. 43.
[17] R. Bircher: a.a.O., S. 58.
[18] R. Bircher: a.a.O., S. 59.

Abb. 2
Cichorien-Fabrik Lotzwyl.
Chromolithographie von Karl Jauslin.
Karl Jauslin Sammlung, Muttenz.

ken. Nach des Dichters Meinung erfrische der Kaffee nicht nur den Leib, sondern gebe auch dem Geiste einen Halt. Er sei zwar beinahe eine Droge, aber auf eine auffrischende, nicht kraft- und lebenaufzehrende Art[19]. Der Kaffee findet auf dem Speisezettel des Emmentaler Bauern einen wichtigen Platz. Gedörrte Möhren und Rüebli werden als Ersatzkaffee bei ärmeren Bauern verwendet. Ein guter Bohnenkaffee hingegen ist das Privileg der Meistersleute. Eine junge Meistersfrau, die aber zu oft Kaffee braut und sich dazu noch die Leckerei eines Eiertätsch (Omelette) leistet, wird als faul und nicht vorbildhaft betrachtet. Als besondere Sorge für die Dienstleute wird ihnen erlaubt, bei Abwesenheit der Meistersleute Kaffee zu machen und zu kücheln (= backen)[20]. Kaffee als Tröster und Zungenlöser wird von der Bäuerin dann einge-

[19] J. Gotthelf: Anna Bäbi Jowäger, Teil II, Gesamtausgabe Bd. VI, München / Bern 1911, S. 162.
[20] J. Gotthelf: Zeitgeist und Berner Geist, Gesamtausgabe Bd. XIII, München / Bern 1911, S. 458.
[21] J. Gotthelf: Wie Ueli der Knecht glücklich wird, Gesamtausgabe Bd. IV, München / Bern 1911, S. 206.

setzt, wenn jemand besondere Zuwendung benötigt: «Man wird erst recht miteinander zufrieden, wenn man miteinander isst und trinkt, besonders ein Qualität, die der Duft von Kaffee verströmt, und auch arme Leute mögen nicht auf dieses bisschen Luxus verzichten. Bei den Armen werden die Bohnen zwar gezählt, und die Brühe ist so wässrig, dass man den Tassenboden durchschimmern sieht. Deshalb wird ein Geschenk in Form von Bohnenkaffee sehr geschätzt. Für die arme Grossmutter in *Käthi und die Grossmutter* «war ein halb Pfund Kaffee dabei, eine köstliche Bescherung für die alte Frau, welche den Kaffee so liebt und doch die Bohnen zählt, welche sie zu jedem Kaffee braucht»[22]. Im Emmental fehlte bei Festessen und bei Besuchen der Kaffee selten. Es war der Stolz jeder Bäuerin, dem Besuch eine Tasse Kaffee anbieten zu können.

Frauen und Kaffee

Den Frauen war bis zur Mitte des 19. Jahrhunderts in ganz Europa der Zutritt zu den Kaffeehäusern verwehrt. Erst als Ende des 18. Jahrhunderts der Kaffee seinen festen Platz im bürgerlichen Heim einnahm, begannen die Frauen das angeregte Kaffeehausgespräch in ihren Kaffeekränzchen im eigenen Heim zu pflegen. So waren die Kaffeekränzchen die weibliche Alternative zum Kaffeehaus, in dem Tagesereignisse diskutiert und Neuigkeiten ausgetauscht wurden. Die Gespräche der Frauen drehten sich mehr um familiäre Belange als um weltpolitische, was dazu führte, dass die Kaffeekränzchen gerne als Klatsch- und Tratschrunden abgetan wurden. Gerade im 19. Jahrhundert, in welchem der Tugendkodex der bürgerlichen Frau klar definiert war, und sie diesem gemäss nicht untätig herumsitzen durften, sondern sich immer beschäftigen mussten, trafen sich Bürgermädchen und -frauen am Nachmittag zum gemeinsamen Handarbeiten. Dabei wurde gerne Kaffee und Gebäck aufgetischt. Im Bauernhaus gab es eine andere Form von Kaffeekränzchen. Hier trafen sich die Frauen zwei- bis dreimal in den Wintermonaten zum gemeinsamen Spinnen. Bei dieser Arbeit wurde geschwatzt, gelacht und Kaffee getrunken[23]. Gegen Ende des 19. Jahrhunderts war der Kaffee bereits so stark im Schweizer Alltag gefestigt, dass 1874 festgestellt wurde: «Wir würden sofort in der ganzen, schönen und wüsten Frauenwelt und besonders mit den Waschweibern in lebensgefährlichen Konflikt kommen, wenn wir dem Kaffee ein Leides antun wollten. Der Kaffee ist bei uns heute zur Grossmacht geworden und führt sein Regiment bis hinauf nahe zu den Ratsälen und diplomatischen-patriotischen Beschlüssen unserer Landesväter»[24] (diese Aussage dürfte bis heute ihre Gültigkeit haben, ist doch der Kaffee-fertig eine wichtige

[22] J. Gotthelf: Käthi und die Grossmutter, Gesamtausgabe Bd. X, München / Bern 1911, S. 213.
[23] E. Hoffmann-Krayer: Sitten und Bräuche des Schweizervolkes, Zürich 1940, S. 44.
[24] F. Küchler: Die rationelle Ernährung unseres Volkes, insbesondere der Armen, Bern 1874, zit. nach R. Bircher: Ursprünge der Tatkraft. Beiträge zur Ernährungsgeschichte der Schweiz, Zürich 1968, S. 86.

Abb. 3
«Frau Immerdurst, geborne Kaffeelieb».
Holzstich.
Nürnberg 1850,
Johann Jacobs-Museum, Zürich

Abrundung nach jeder Gemeindeversammlung). Obwohl der Kaffee ursprünglich im 17. Jahrhundert ein Männergetränk war, das ausschliesslich im Kaffeehaus genossen wurde, so gab es im 19. Jahrhundert die sogenannten Kaffeeschwestern, deren Wahlspruch lautete: «Lieber will ich Männer hassen als den lieben Kaffee lassen» (Abb. 3). Auch bei Gotthelf findet man Anspielungen auf die «Kaffeesucht» der Frauen: «Es gibt zwei Mittel im weiblichen Leben, welche die Weiber munter und frisch erhalten, die sind Kaffee und Klagen. Hat ein Weib Kaffee, kann es klagen, beides nach Herzenslust, dann ist es glücklich, schwimmt obenauf, hat es nur das eine oder das andere, so gehts wohl, aber kümmerlich und gedrückt; fehlen beide, ja, dann fehlts wirklich, dann ist es Zeit zu sagen: 'O ihr Hügel, stürzt über mir zusammen und ihr Berge, decket mich!'»[25]

[25] J. Gotthelf: Der Besuch, Kleinere Erzählungen, Teil 7, Gesamtausgabe Bd. XXII, München / Bern 1911, S. 209.

Kartoffel, Kaffee und Branntwein

In den industrialisierten Gegenden der Schweiz war Kaffee in Form eines Ersatzmittel-Aufgusses Teil der kärglichen Mahlzeit der Heim- und Fabrikarbeiter. Der Speisezettel dieser Bevölkerungsschicht besteht insbesondere im 18. Jahrhundert aus Kaffee, Kartoffeln und Branntwein. Kaffee erzeugt ein Völlegefühl und täuscht über den Mangel an substantieller Nahrung hinweg und bietet eine willkommene Abwechslung im eintönigen Arbeitsablauf am Webstuhl oder an der Fabrikmaschine. Erschütternd sind die Berichte von der Freude der Kinder, wenn ihre Mutter schon abends die Brotmöcken in den Kaffee eingelegt hat, so dass sie morgens vollgesogen beinahe die ganze Tasse ausfüllten. Dann hatten diese armen Kinder das Gefühl, ihren ganzen Magen vollstopfen zu können. Auch wenn der Kaffee in keiner Weise dem, was wir heute darunter verstehen, glich, so war er doch warm. Sein grosser Vorteil war, dass es kein grosses Feuer brauchte, um ihn kochen zu können. 1873 wird auch aus dem Kanton Bern gemeldet, dass die Milch immer mehr zurücktritt als Hauptnahrungsmittel und Kartoffel und Kaffee überhandnehmen. Auch dort bildeten in den ärmeren Fabrikgegenden die Kartoffeln und dünner Kaffee die tägliche Nahrung[26]. Den Kaffee konnte man auch gut mit zur Arbeit nehmen, zusammen mit einem Stück Brot ergab er eine volle Mahlzeit, die oft genug Morgen-, Mittag- und Abendessen die gleiche Eintönigkeit verlieh. Als um die Mitte des 19. Jahrhunderts die Kartoffelkrankheit sich über das ganze Land verbreitete, brach bei den Kleinbauern und den ländlichen Industriearbeitern eine grosse Not aus. Die Kartoffeln, die als beinahe einziges Nahrungsmittel die Familien über den Winter ernähren sollten, fielen aus. Der Hunger war entsetzlich, und die Eltern verzweifelten daran, ihre Kinder nicht mehr ernähren zu können. Manche Familie trennte sich schweren Herzens vom heimatlichen Boden und wanderte aus, in der Hoffnung, jenseits des Atlantiks bessere Bedingungen vorzufinden. Aus dem Kanton Glarus wanderten viele Familien nach Brasilien aus, wo man sie hingelockt hatte mit der Aussicht, auf einer Kaffeeplantage ein reichliches Auskommen zu finden. Viele mussten die bittere Erfahrung machen, dass sie zwar den strengen Fabrikherren entronnen waren, doch nun wie Sklaven fern der Familie und dem vertrauten Umfeld bei harten klimatischen Bedingungen arbeiten mussten und der Hunger sie nach wie vor plagte und schwächte[27].

Schluss

Im 20. Jahrhundert wurde der Kaffeepreis immer niedriger, und Bohnenkaffee mit Zichorie versetzt wurde bis in die fünfziger Jahre in allen Schweizer Haushalten getrunken. Mit zunehmendem Preisverfall im Vergleich zu anderen Nahrungsmitteln wurde der Kaffee zum Billigprodukt – das Pfund Kaffee

[26] R. Bircher: Ursprünge der Tatkraft. Beiträge zur Ernährungsgeschichte der Schweiz, Zürich 1968, S. 80.
[27] Vgl. E. Hasler: Ibicaba, das Paradies in den Köpfen, Zürich 1986.

Schweizer Volkskunde, Korrespondenzblatt der Schweiz. Gesellschaft für Volkskunde
81. Jahrgang, Heft 1, Basel 1991

Volkskundlicher Veranstaltungskalender

Zur Jahresversammlung 1991

Die diesjährige Mitgliederversammlung unserer Gesellschaft findet am Wochenende vom 1./2. Juni in Bad Ragaz statt. Wir bitten Sie, sich diesen Termin vorzumerken. Auch heuer sind wir wieder aus organisatorischen Gründen gezwungen, von der bewährten Zeiteinteilung abzugehen. Eine ausführliche 3,5stündige Führung durch das Gonzenbergwerk wird am Samstagabend stattfinden, die Mitgliederversammlung am Sonntagvormittag. Am Sonntagnachmittag werden kleinere Exkursionen in die Umgebung von Bad Ragaz durchgeführt.

Quartierbestellung: **Bitte beachten Sie, dass Sie Ihr Zimmer bis 30. April über den Verkehrsverein Bad Ragaz reservieren müssen:**

Verkehrsverein Bad Ragaz, Frau Brigitte Sutter, 7310 Bad Ragaz
Tel. 085 910 61.

Es stehen folgende Hotels zur Verfügung:

****	Hotel Lattmann Royal	Fr. 110.-
****	Hotel Residenz Tamina	Fr. 90.-
****	Hotel Bristol	Fr. 80.-
***	Hotel Schloss Ragaz	Fr. 80.-
***	Hotel Sardona	Fr. 80.-
***	Hotel Sandi	Fr. 80.-
***	Hotel Ochsen	Fr. 80.-
***	Parkhotel	Fr. 55.-

Lehrveranstaltungen Sommersemester 1991

Universität Basel

C. Burckhardt -Seebass	Essen und Trinken. Traditionen, Moden, Tendenzen (i. Rahmen des transdisziplin. Angebots, Vorl.)	Di 16-17
B. Furrer	Hauslandschaften der Schweiz (Vorl. mit Uebgen)	Mo 14-16
E. Tschernokoshewa	Bulgarische Volkskultur zwischen Tradition und Moderne (Vorl.)	Di 14-15
C. Burckhardt -Seebass	Phänomen Unterhaltung: Theorien, Formen, Funktionen (Seminar)	Di 10-12
dies.	Maibräuche in der Region (Proseminar)	Mi 10-12
dies.	Projekt: Frauen in der Volkskunde III (alle 14 T.)	Mo 8-10
dies.	Volkskundliche Feldarbeit: Leben in Kleinbasel (gemeinsam mit den Humangeographen, durch Ass. lic.phil. R. Inauen)	Blockv.
dies.	Vorbereitende Uebung zur Feldarbeit, für Teilnehmer obligatorisch (durch Ass. lic.phil. R. Inauen)	Do 16-18 alle 14 T.
dies.	Kolloquium für Hauptfachstudierende und Examenskandidaten, alle 14 Tage	Mo 19.30-21
Th. Gantner	Volkskundliche Museumsarbeit: Handschrift und Kalligraphie (mit Leseübungen)	Mo 16-18

Universität Zürich: Volkskunde

P. Hugger	Volkskunde der Minderheiten (Vorl.)	Mo 10-12
ders.	Altes Handwerk I: Metalle. Vom Bergbau zur Hammerschmiede (mit Exkursionen, Vorl.)	Di 18-20 alle 14 T.
ders.	Schweizer Fotografen als Landschaftsinterpreten (in Zusammenhang mit der Vorbereitung einer Ausstellung. Seminar)	Mi 14-16
U. Gyr	Moderne Alltagskulturen: Eine Einführung (Pros.)	Mo 16-18
C. Perrig	Einführung in die volkskundlichen Erhebungsmethoden (Proseminar)	Mi 16-18
P.Hugger/ U. Gyr	Neue Beiträge zu fachlichen Perspektiven aus Zeitschriften (Kolloquium)	Di 16-18

Universität Zürich: Europäische Volksliteratur

D. Senn	Populäre Elemente in der italienischen Novellistik des 14. bis 16. Jahrhunderts (Vorl. m. Uebung)	Mo 14-16 alle 14 T.
R. Schenda	Mythen von Natur und Volk im 19. Jahrhundert (Kolloquium)	Di 14-16
ders.	Gattungen der Volkserzählung - Schwank und Witz (Proseminar)	Mi 10-12
ders.	Geschichten, Dramen und Bilder aus der Computerwelt (Seminar)	Do 10-12

Ausstellungen

Arlesheim BL	Ortsmuseum Trotte Spur und Spiel. Objekte aus der Sammlung des Ortsmuseums (geö Sa 10.00-12.30, So 15.30-18.00)	bis 22.9.
Basel	Museum für Gestaltung Die Tücke des Objekts	bis 20.5.
	Museum für Gestaltung: Plakatgalerie Zeitungen im Weltformat	13.4.-20.5.
	Schweizer. Museum für Volkskunde Freischütz und Schneewittchen. Papiertheater für gross und klein	bis Herbst
	"Typisch...?" Objekte als regionale und nationale Zeichen	bis 1992
	Sportmuseum Der Ski in Finnland	bis 30.4.
	Völkerkundemuseum El Kowm: Die Altsteinzeit in der syrischen Wüste	bis Herbst
	Gotthard Schuh - Bilder aus Indonesien Photoausstellung	bis Mitte April
	Das bekleidete Universum. Textilien aus Bali	ab Ende Mai

Bern	Historisches Museum Neueröffnung: Salon de Pourtalès und Nebenräume: Bern im Ancien Régime	
	Kornhaus 1291 und eine Nacht... Märchen und Wahrheiten über unsere Eidgenossenschaft aus der Sicht von 77 Schweizer Cartoonisten und Karikaturisten	5.5.-4.8.
Biel	Museum Neuhaus Knopf - Fascination - Bouton	bis 28.7.
	Museum Schwab Archäologie im Umbau - Renovations archéologiques	bis 26.5.
Genf	Musée Barbier-Muller Art pictural des pygmées	bis 15.4.
	Art de l'Egypte prédynastique et pharaonique	bis 15.4.
	Musée d'ethnographie, annexe de Conches Il y a 90 ans la monde se passionnait pour un biscuit: La manufacture Pernot	bis 18.8.
Ittingen TG	Kartause Das Wallis in der Photographie	bis 14.4.
Laufenburg	Museum Schiff Von Batzen und Rappen, von Elle und Pfund. Münzen, Masse, Märkte	bis 14.4.
Lausanne	Musée historique La médecine à Lausanne	bis 2.6.
Luzern	Historisches Museum Leinenstickereien des 15. bis 17. Jahrhunderts aus der ehemaligen Sammlung L. Iklé	bis 26.5.
Murten	"Prise gefällig...?" Schnupftabakdosen aus einer Privatsammlung	bis 20.5.
Neuenburg	Musée d'ethnographie A fleur de peau: bijoux touaregs	ab 8.2.
Pontresina GR	Museum Alpin Anfänge des Skisportes 1902-1944 (mit alten Pontresiner Plakaten)	bis 6.4.
Reinach BL	Heimatmuseum Bügeleisen und Bügeleisen-Oefen (geö: So 14-17 Uhr)	bis Ende 91
St.Gallen	Stiftsbibliothek Bibliophiles Sammeln und Historisches Forschen	bis 2.11.
	Ostschweizer Handstickereien und Blüten-Spitzen	bis 31.10.
Solothurn	Kunstmuseum Macht und Gold - Schmuck aus Südostasien	bis 30.4.

La Tour-de-Peilz	Musée du jeu La Suisse en jeu. 700 ans d'histoire à travers les jeux de société	bis 30.6.
Thun	Schloss Schadau Eröffnung des Gastronomiemuseums	ab 19.3.
Valangin	Château et Musée Histoires de vies ou la mémoire de 10.000 ancêtres	bis 29.9.
Vevey	Alimentarium Sauvages mais compagnes: cueillette et disette - Wildpflanzen als Begleiter des Menschen: Hauptnahrung - Notnahrung	ab 3.5.
Wetzikon ZH	Ortsmuseum Kleidermode um die Jahrhundertwende Handarbeiten, Handmaschinenstickerei, Entstehung und Entwicklung der Arbeitsschule (geöffnet: 1., 3. So im Monat, 14-16 Uhr)	bis 31.7
Winterthur	Gewerbemuseums Textil - Taktil - Textur	bis 28.4.
Zürich	Anthropologisches Museum Zwerge im Urwald	bis ca. 30.6.
	Graphik-Sammlung der ETH Weltgeschichten im Kleinformat. Stiche von Aldegrever, Sebald und Barthel Beham u.a.	bis 27.4.
	Landesmuseum Gold der Helvetier - keltische Kostbarkeiten der Schweiz	bis 12.5.
	Mühlerama Reis ist Leben	bis 30.6.
	Museum für Gestaltung EXOTI-X! Seidenbänder aus dem Historischen Museum Basel	bis 17.5.
	Völkerkundemuseum der Universität Kleider lesen	bis 31.8.
	Bäume	bis 26.5.

Kongresse

9. Kolloquium der Gesellschaft für Symbolforschung, Zürich, 18.-20. April, Hörsaal 173 im Deutschen Seminar der Universität Zürich, Rämistrasse 74:
Symbolik von Weg und Reise
weitere Informationen bei: Prof. Dr. P. Michel, Fröbelstrasse 25, 8032 Zürich

Zusammenstellung: Rosmarie Anzenberger



Abb. 4 Johann Jacobs-Museum, Zürich

kostet nur dreimal soviel wie ein Pfund Brot. Um 1900 kostete das Pfund Kaffee noch zehnmal soviel wie ein Brot. Deshalb können wir uns heute reinen Bohnenkaffee leisten, ohne die Bohnen zählen zu müssen. Er ist unsere Stärkung am Arbeitsplatz, unser Aufputschmittel am Morgen und unser Genussmittel beim geselligen Zusammensein, über das wir uns kaum noch viel Gedanken machen. Aus unserem Alltag wegdenken können wir den Kaffee hingegen kaum noch.

Das Johann Jacobs-Museum – Sammlung zur Kulturgeschichte des Kaffees – dokumentiert den Einfluss des Kaffees auf die Trinksitten und das Gesellschaftsleben der Europäer anhand von drei Sammlungsgebieten. Die Bibliothek mit etwa 3000 Titeln ist weltweit wohl die bedeutendste zu diesem Thema. 350 Grafiken und Gemälde berichten in amüsanter und aufschlussreicher Weise über die Kaffeeleidenschaft des 18. Jahrhunderts bis zum Leben und Treiben in den Kaffeehäusern unserer Zeit. Eine kleine, exquisite Sammlung von 100 Porzellan- und Silberservices gibt einen Eindruck der luxuriösen Kaffeetafeln voriger Jahrhunderte. Das Museum ist in einer herrschaftlichen Villa am Seefeldquai 17 in Zürich untergebracht und ist Freitag und Samstag von 14 bis 17 Uhr und Sonntag von 10 bis 17 Uhr geöffnet (Abb. 4). Jeden zweiten und vierten Mittwoch des Monats findet um 19 Uhr eine öffentliche Führung statt.

Literaturangaben

Ammann, Aug. F. (Hg.)Hans Jakob Ammann, genannt der Thalwyler Schärer und seine Reiss ins gelobte Land, Zürich 1919.

Bircher, R.: Ursprünge der Tatkraft, Beiträge zur Ernährungsgeschichte der Schweiz, Erlenbach-Zürich 1968.

Gotthelf, J.: Sämtliche Werke in 24 Bänden und 18 Ergänzungsbänden: In Verbindung mit der Familie Bitzius hg. von R. Hunziker, H. Bloesch, K. Guggisberg und W. Junker, München / Bern 1911ff. (seit 1916 Erlenbach).
Hasler, E.: Ibicaba, das Paradies in den Köpfen, Zürich 1986.
Hauser, A.: Vom Essen und Trinken im alten Zürich. Tafelsitten, Kochkunst und Lebenshaltung vom Mittelalter bis in die Neuzeit, Zürich 1973 (5. Auflage).
– Das Neue kommt. Schweizer Alltag im 19. Jahrhundert, Zürich 1989.
– Was für ein Leben. Schweizer Alltag vom 15. bis ins 18. Jahrhundert, Zürich 1987.
E. Hoffmann-Krayer: Feste und Bräuche des Schweizervolkes. Neubearbeitung durch Paul Geiger, Zürich 1969.
Idiotikon. Schweizerisches Wörterbuch für die deutsch-schweizerische Sprache, Bd. 3, Frauenfeld 1889ff., Sp. 154f..
Iten, K.: Vom Essen und Trinken im alten Uri. Ein fröhlicher Streifzug durch die Urner Küche, Altdorf-Uri 1972.
Mattmüller, M.: Die Schweiz im 18. Jahrhundert: Die Problematik eines Entwicklungslandes, in: Schriftenreihe der Schweizerischen Vereinigung für Ernährung, Heft 14, Bern 1971.
Riedhauser, H.: Essen und Trinken bei Jeremias Gotthelf. Darstellung und Motivation des Rekreativen in Alltag und Fest, Bern / Stuttgart 1985.
Schnyder-von Waldkirch, A.: Wie Europa den Kaffee entdeckte. Reiseberichte der Barockzeit als Quellen zur Geschichte des Kaffees, Zürich 1988.
Wehrli, M.: Das geistige Zürich im 18. Jahrhundert: Texte und Dokumente von Gotthard Heidegger bis Heinrich Pestalozzi, Basel 1989.

Josef Muheim

Der Kaffee erobert die Innerschweiz – eine Spurensicherung

Der Kaffee gehört heute für viele zu den täglichen Begleitern. Die Kaffeepause, das Kaffeekränzli, der Kaffeehock oder «ä Rundi Kaffee» besitzen einen gesellschaftlichen Status am Arbeitsplatz wie in der Freizeit. Ist man sich bewusst, dass dieses Getränk hier erst vor zirka 250 Jahren langsam Fuss fasste, und dies nicht ohne Widerstände?

Das «Idiotikon»[1] schreibt dazu: «Der Kaffee ist bei unserer Landbevölkerung erst seit Mitte XVIII., teilweise noch später, aufgekommen. Er wurde nur bei grossen Mahlzeiten am Schluss als Rarität gegeben.» In Zürich verordnete die Obrigkeit 1757: «das stark einreissende Thee- und Kaffee-Trinken bei Zunftmahlzeiten soll verboten sein.»[2] Der Luzerner Politiker Kasimir Pfyffer (1794–1875) schreibt 1858[3]: «Der Kaffee ist überhaupt zu einem bedeutenden Lebensmittel geworden. Zuerst wurde derselbe in den Zwanzigerjahren des vorigen Jahrhunderts bei den Gastmählern und Abendgesellschaften des spanischen Gesandten in Luzern bekannt; er kitzelte den Gaumen der Lüsternen, wurde nach und nach beliebt, doch selten und sparsam gekostet, weil er sehr teuer war. Erst in der Mitte des besagten Jahrhunderts und in den letzten fünfundzwanzig Jahren desselben kam der Kaffee von der Stadt auf das Land, und verbreitete sich nach und nach bis in die Hütten der Armuth, so dass er zu einem Bedürfnisse des Volkes wurde. Mit dem Kaffee kam der Gebrauch des Zuckers auf.» Pfyffer schreibt, dass ärmere Familien den Kaffee wohl dreimal im Tag geniessen und ehemalige Essgewohnheiten bei dem Frühstück und dem Abendbrot verdrängt worden sind.

Den Schilderungen von Lehrer Josef Greter (1822–1894) in Rothenburg über die Zustände in den 1860er Jahren entnehmen wir, dass der Kaffee für die Armen fast die ausschliessliche Nahrung bildete. Ein Volksgetränk, das täglich dreimal mit Kartoffeln oder Brot genossen wurde. Zum Schnapsgenuss übergehend schreibt Greter weiter: «Leider haben sich Einige verführen lassen, 'Husarenkaffee'[4], dieses Gift und Teufelstrank zu kosten und lieb zu gewinnen! Wenn nur niemals Schnaps und Husarenkaffee krebsartig um sich greifen und zum kontagiösen Übel werden! Sonst würde eine Zeit kommen, wo Rotenburg nicht mehr dieses sittliche, lebensfrohe, kräftige Volk hätte. Schrecklich sind die Folgen dieser Leidenschaft!»[5]

[1] Idiotikon, Band 3, Spalte 154 (Frauenfeld 1895).
[2] Ebenda.
[3] Kasimir Pfyffer: Gemälde der Schweiz 3. Band, I. Teil, «Der Kanton Luzern», St. Gallen und Bern 1858), S. 159 f.
[4] Idiotikon, Band 3, Spalte 155: «Husarenkaffee: schwarzer Kaffee mit Kirschwasser».
[5] Schweizerisches Archiv für Volkskunde Bd. 34, Heft 1, S. 5 f. (Basel 1935), S. 5 f.

Jakobea Wandeler (1813–1910) auf dem grossen, währschaften Bauernhof Walde in Gunzwil (bei Beromünster LU) kannte ihre Jugend noch anders. «Der Viehstand lieferte genügend Milch und süsse Butter für die Familie. Wein, Kaffee und Tee waren noch unbekannt auf dem lb. Luzernerlande, dafür gab es Gedörrtes und Geräuchertes, für den Durst Most und süsse oder geronnene Milch.»[6] Fast gleich lautete vor gut 50 Jahren ein Rückblick der ältesten Urnerin. Die 103jährige Aloisia Grepper-Eller in Intschi (Gurtnellen UR) sagte 1937: «Den heute so beliebten Kaffee kannte man damals noch nicht.»[7]
Dass der Siegeszug des schwarzen Kaffees zum Teil erst in der zweiten Hälfte des 19. Jahrhunderts die hintersten Bergtäler erreichte, veranschaulicht eine mündliche Überlieferung aus dem Schächental. Michael Gisler (1840–1923), genannt «Butzli-Michi», gewährte seinerzeit in seiner Hütte in Äsch vorbeiziehenden Viehtreibern aus dem Isenthal Einlass. Die Gäste äusserten den Wunsch, dort einen Kaffee zu machen. Da Gisler nur den Milchkaffee kannte, wollte er Milch reichen. Die Viehtreiber lehnten ab. Sie erhitzten lötiges Wasser mit Kaffee und hatten als Beigabe etwas Schnaps bei sich. Der verwunderte Gastgeber durfte ebenfalls davon probieren. Die Kostprobe hat ihm gemundet, und seither war Michael Gisler regelmässiger Trinker von schwarzem Kaffee[8].
Nach dieser Erzählung hätte Dr. Karl Franz Lussers Aussage vom Jahre 1834 nicht allgemeine Gültigkeit gehabt. Lusser schreibt nämlich: «Caffee und Branntwein haben leider zum Nachtheil für Gesundheit und Oekonomie in neuerer Zeit immer allgemeiner den Weg bis in die entlegensten Thäler, und in die höchsten Berge gefunden.»[9] Lusser fährt weiter, dass längs der Landstrasse dieses Getränk schon längst bekannt und beliebt war. Das stimmt mit der Beobachtung des Zürcher Pfarrers Hans Rudolf Schinz überein. Schinz sah schon 1763 in Andermatt Säumer, welche sich in einer Gaststube Kaffee zubereiten liessen. Ein solch «ausländisches Getränk» hatte er in einem Hochtal, wo man «sonst die Einfalt der Sitten und der Lebensart verwahrt geglaubt haben würde», nicht erwartet[10].
Der Altdorfer Arzt Dr. Anton Elsener berichtet im Jahre 1811: «Anderseits verderbte sich vor dem grossen Kaffeesturm jüngsthin alles mit dem Missbrauch des Kaffeegetränkes. Jedermann ist von der nährenden, einfachen Kost der Vorzeit abgewichen, und braute Kaffee; der Vermögliche ächten, der Arme seinen Päcklikaffee. Dieser Päcklikaffee, wie er hier genannt wird, bereichert zwar den Säckel des Fabrikanten von Laar im Brisgau und einzelner Kaufleute: aber – da er weiter nichts enthält, als warmes Wasser mit etwas Kaffeefarbe, so erschlappt er den Magen, verderbt die Gesundheit und zerknickt die letzten Ueberbleibsel alter Manneskraft, und hilft unter anderem mit, den Rest von

[6] Sonntagsblatt des «Vaterland», 1. Jg., Nr. 49 (Luzern 1913), S. 391.
[7] «Pro Senectute», Nr. 1, März 1937 (Zürich).
[8] Erzählung vom «Butzli-Michi» an Frau Marie Arnold-Gisler, im Hälti, weitererzählt durch dessen Tochter Theresia Muheim-Arnold.
[9] Karl Franz Lusser: Gemälde der Schweiz, Bd. IV, Der Kanton Uri (St. Gallen und Bern, 1834), S. 50.
[10] Iso Müller: Geschichte von Ursern (Disentis, 1984), S. 130.

Wohlstand zu stehlen; ...» Elsener warnt vor allem auch die Frauenzimmer vor dem Kaffeegenuss[11].

Für Unterwalden schrieb Alois Businger 1836, dass dort in der Regel vier Mahlzeiten stattfinden: «nämlich um 7 Uhr Morgens das Frühstück, hier Kolaz genannt, früher aus Milch, Suffi oder einer Mehlsuppe, jetzt aber fast durchgängig aus Kaffee bestehend, der aber nicht gesondert, sondern in die Milch eingesotten ist, wodurch er kräftiger wird.» Auch zur dritten Mahlzeit kommt der Kaffee wieder auf den Tisch[12].

Das Tagebuch der deutschen Dichterin Friederike Brun (1765–1835) über ihre Schweizerreise von 1791 kommt auch nicht um den Kaffee herum. Mit dem Wirt auf der Rigi kam sie auf den Kaffee zu sprechen und schreibt dazu: «Der wackere Mann bedauerte mit mir die immer mehr einreissende Kaffeesucht. Der Kaffee macht wirklich eine Hauptnahrung der Älpler sowohl, als der Bewohner der Vorberge aus. Er raubt den Weibern die Blüthe der Jugend, und man versichert, dass seit dem überhandnehmenden Gebrauch desselben die Frauen zumahl früher altern und schlechte Zähne bekommen. Sowohl hier wie auf dem Albis frühstückte die ganze Familie mit Kaffee, der in einem grossen Kessel samt der Milch gekocht ward, und dann mit Kartoffeln und getrocknetem Obst zusammen gebrockt die sonderbarste Ollapotrida gab. Doch ward das erschlaffende Getränk durch diese substantielle Vermischung unschädlich.»[13]

Im Schwyzer Band «Gemälde der Schweiz» weiss der Verfasser, dass am Morgen und am Nachmittag viel Kaffee und Brot auf den Tisch kam. Offenbar war da auch Milchkaffee gemeint. Weiter schreibt er aber: «Der Kaffee ist so verbreitet, dass man ihn in den höchsten Alphütten findet. Nur zu viele Surrogate hat derselbe: gelbe Rüben, Eicheln, Cichorien und ein eckelhaftes Pulver, das in Päckchen verkauft wird, und meistentheils aus gebrannten süssen Aepfeln entstehen mag. Man glaubt nachtheilige Wirkungen dieses Pulvers, insbesondere auf das weibliche Geschlecht bemerkt zu haben.»[14]

Dass man dem Kaffee aber auch schädliche Wirkung auf die männliche Jugend in die Schuhe schob, zeigt uns eine Einsendung im «Urner Wochenblatt» vom 29. August 1885: «Der Durchschnitt der wegen körperlichen Gebrechen zum Militärdienst untauglichen Rekruten ist 39%. Uri liefert aber 45% Untaugliche. Unser ehedem kräftiges und gesundes Gebirgsvolk scheint körperlich rückwärts zu marschieren. Woher kommt das? Sind nicht der Schnaps und das «Schwarze» daran schuld? Denke man einmal darüber nach und man wird finden, dass diese Getränke grossen Schaden anrichten und auch ihre schlechten Wirkungen bei der heranwachsenden Jugend zeigen. Hätte man nur die Kraft, diesem Feinde, der buchstäblich am Marke des Volkes nagt, den Garaus zu machen und unser Urner Volk würde wieder kräftiger und glücklicher.»

[11] Karl Iten: Rings um ds Ürner Chuchigänterli, Bd. 1 (Altdorf 1972), S. 276/277.
[12] Alois Businger: Gemälde der Schweiz, Bd. VI, Der Kanton Unterwalden (St. Gallen und Bern 1836), S. 45.
[13] Josef Nikolaus Zehnder: Der Goldauer Bergsturz, Goldau 1956, S. 111.
[14] Gerold Meyer von Knonau: Gemälde der Schweiz, Bd. V (St. Gallen und Bern 1835), S. 97.

Im Dezember des gleichen Jahres musste die Gemeindeversammlung von Unterschächen die «Armenpflegsteuer» um die Hälfte erhöhen. Dazu berichtete der Zeitungs-Korrespondent: «Die Armuth nimmt auch hier in Besorgniss erregender Weise überhand und beschleicht manche sonst rechtschaffene Familien, die in neuerer Zeit leider ein Opfer des entnervenden Schwarzen geworden sind...»[15] Zwei Jahre später schreibt ein Korrespondent in der Urner Presse «Ueber den Schwarzen Kaffee» folgendes: «Wasser, Zucker, Branntwein, vermischt mit Cichorienpulver ist heutzutage eine Lieblingsspeise in unserm Kanton. Schon seit vielen Jahren ist dies Getränk in unserem Kanton aufgetreten und hat einen bedauernswerthen Aufschwung genommen. Jn Familien und Häusern, wo es einmal aufgetreten, hat es fast immer sämmtliche Familienmitglieder ruiniert und zwar für ihr ganzes Leben. Bemeldetes Getränk ist ein sehr schlimmes, denn es hat beim übermässigen Genuss, was heutzutage viel der Fall ist, sehr böse Folgen, welche unheilbare Krankheiten nach sich ziehen und schon Hunderte von Opfern forderten. Es geschieht der übermässige Genuss nicht aus Häuslichkeit der Familien, sondern meistens aus Gewohnheit. Am meisten Kaffee wird in den Berggegenden und Thälern genossen. Will man aber über das Eine reden so darf man auch das Andere nicht ausser Acht lassen und die Frage aufstellen, warum wird in einigen Gegenden so viel die schädliche Cichorien Brühe aufgestellt? Jch kenne Thäler, in welchen die liebe Milch fast um das noch liebere Geld kaum erhältlich ist. Und ist sie erhältlich, so doch erst um den seit langer Zeit existierenden unbilligen Preis von 50 Rp. und auch noch oft um 55 und 60 Rp. per Becher oder 3 Liter. Dass eine solche theure Milch den Genuss des schwarzen Kaffee's fördert ist ja unwiderstreitbar. Mit gutem Gewissen und lauter Wahrheit kann man sagen, dass Zeiten gewesen sind, wo man es als eine Gnade ansah, Milch zu erhalten um den letzten Preis, und dieselbe noch eine halbe Stunde weit sich selbst holen musste. Jm Uebrigen überall ungeschadet, denn es sind ja auch Kaffeetrinker sehr alt geworden, das beweist ein vergangener Fall aus dem Jsenthal. Es lebe die Milch und dann erst der Kaffee!»[16]
Zum erwähnten «Fall aus dem Jsenthal» war dem Zeitungsleser im vorangegangenen Mai die Bestattung des dortigen ältesten Bewohners zur Kenntnis gebracht worden. Der 82jährige Anton Huber habe täglich «sein Schwarzes getrunken und das Branz fehlte nicht darin, daneben war er gleichwohl ein rechter Bürger. Dieses Beispiel hat bei uns gewirkt, d'rum wollten wir am 15. Mai das Feuer nicht an Wasser tauschen.»[17] Am 15. Mai 1887 war die Eidg. Volksabstimmung betreffend gebranntes Wasser. Dazu nahm der Isenthaler Korrespondent einen neckischen Bezug auf die Unterschächner. Unterschächen, wie auch Isenthal lehnten das Bundesgesetz mehrheitlich ab, während Kanton und Bund der Vorlage zustimmten. Dabei hattet zwei Jahre zuvor der Unterschächner Korrespondent eine Lobrede gehalten, dass man ebenfalls den ältesten Bewohner des Schächentals zu Grabe getragen habe. Hein-

[15] «Urner Wochenblatt» 19. Dezember 1885 (Altdorf).
[16] Ebenda, 29. Oktober 1887 (Altdorf).
[17] Ebenda, 21. Mai 1887 (Altdorf).

rich Gisler wurde 92jährig und kannte keine Altersschwäche. Genussucht war bei ihm verhasst. Heinrich rauchte nicht, trank keinen Schnaps und kannte das entnervende «Schwarze» nicht.[18]
In Unterschächen wirkte von 1874 bis 1898 Pfarrer Jakob Anton Arnold. Der 1839 geborene Priester war eine der markantesten Gestalten des urnerischen Klerus und eine konservative Kernnatur. Als Freund und Prediger der alten Einfachheit und Sitte bekämpfte er den schwarzen Kaffee heftig.[19] Pfarrer Arnold war ein Mann der Feder, und wir gehen kaum fehl, wenn wir ihn als Urheber von einigen oben zitierten Artikeln vermuten.
Aus den bisherigen Zitaten wird nicht ganz deutlich, ob der gegen den Kaffee geführte Kampf eigentlich nur dem Kaffee allein oder dem damit verbundenen Schnapsgenuss galt.
Ein Leitartikel im «Urner Wochenblatt» vom 31. Januar 1891 schrieb differenzierter. «So sollt ihr leben», das Buch von Pfarrer Kneipp (1821–1897), wurde mit einigen Ausschnitten verwendet. Pfarrer Kneipp verurteilte das Schnapstrinken aufs schärfste. Gegen Schluss des Artikels leitete der Schreiber zum Kaffee über: «Aehnlich stund es mit dem Kaffee, der 'Braut' des Schnapses. Im 17. Jahrhundert bürgerte sich der Kaffee in Europa ein. Er hatte mit den grössten Vorurtheilen zu kämpfen. In der Schweiz wollte man ihn nicht dulden. Noch 1722 wurde er in Zürich gleichwie Thee und Chocolade verboten, und in Bern ereiferte sich der Münsterpfarrer Müslin derart, dass er in der Predigt gegen das Haus eines Offiziers wies, wo dessen holländische Gemahlin mit Kaffee aufzuwarten pflegte, und entrüstet rief: Dort ist Sodom und Gomorrha!» Abschliessend meint der Schreiber vor hundert Jahren: «Halten wir uns an die Gegenwart. Schnaps und Kaffee kann und will Niemand des Landes verweisen, aber den Genuss einschränken möchte jeder wahre Menschen- und Vaterlandsfreund, um damit zu retten unendlich viel Körperkraft, Lebens- und Familienglück, Wohlstand und Tugend.»
Allerdings sah man im Aufkommen des Kaffees auch positive Seiten: Der Genuss von purem Schnaps wurde etwas zurückgedrängt.
Der Dichterpfarrer Josef Wipfli (1844–1910), ein Zeitgenosse von Pfarrer Arnold, scheint zum schwarzen Kaffee ein bedeutend freieres Verhältnis gehabt zu haben. Sein 22 Strophen umfassendes Gedicht «Die beste Medizin» beschreibt, wie das schon tot geglaubte Kind «Bäbi» durch die «Bäsigotte» mit dem Einlöffeln von Kaffee wieder zum Leben erweckt wurde.[20] Ein weiteres Urner Mundartgedicht «Das Kaffee» mit 17 Strophen kam 1877 im «Urner Wochenblatt» zum Abdruck.[21] Ihm entnehmen wir, dass der «hungzuckersüesse» Kaffee das Lieblingsgetränk der Frauen ist und dass die Kinder ebenfalls vom Kaffee erhalten, wenn sie am Morgen erwachen.
Der Kaffee fand aber noch weitere Urner Poeten. Aus der Feder des Zahnarzt-Studenten Berti Jütz (1900–1925) stammt das beliebte «Bataillonslied 87». Es beginnt mit «Wätterbrüün wiä Kafesatz...» und endet mit «Bi Chääs und

[18] Ebenda, 28. November 1885 (Altdorf).
[19] Karl Franz Müller: «Unterschächen» (Altdorf 1958) S. 58–60.
[20] Kantonsbibliothek Uri, 3. Jahresgabe (Altdorf 1956) S. 50 f.
[21] «Urner Wochenblatt» 12. Mai 1877, Feuilleton, (Altdorf).

Branz und Kafedampf, da singet miär äs Liädli.» Ferner lieferte der Schattdorfer Lehrer Ruedi Geisser (1938–1989) Text und Melodie zu einem «Urner Kafe-Liädli».[22]

Als Karl Iten «Vom Essen und Trinken im alten Uri» schrieb, kam er auch nicht darum herum, dem Kaffee einen Abschnitt zu widmen.[23] Als Überschrift wählte er die Passage «Und wenns der Pfarer nit mag liidä, so gändem ä Kafeemili z'tribe» aus dem Urner Tanzlied «Zogä-n-am Bogä». «Der Kaffee gehört zum Urner wie das Wasser zum Schächenbach!» stellte Iten fest. Dort finden wir auch die Abbildung eines Gemäldes, das die Urner Landammannsfamilie Müller um 1785 am Kaffeetisch zeigt. Oder die Notiz von 1844, wie der Kaffee damals in einer Urner Herrenfamilie serviert wurde: «Kaffee mit Liquer de Italien u. Kirschwasser u. Conjaque.» Als Anton Schürmann 1854 bei einem Älpler im Maderanertal einkehrte, gab es zum Nachtessen Kaffee und Käse.

Seit 1869 führte Herr Gisler-Uttinger in Altdorf das Depot für den «neuen billigen Kaffee» einer württembergischen Firma. Dieser sogenannte Doppelkaffee war aus Gerste zubereitet, ohne alle Beimischung von Cichorien, Rüben usw. und berechnete sich wegen seiner Ergiebigkeit billiger als alle andern Kaffeesorten. Albert Hauser stellt in seiner Arbeit «Schweizer Alltag im 19. Jahrhundert» fest: «Recht einfach, um nicht zu sagen eintönig sah der Speisezettel der Arbeiter in der zweiten Hälfte des Jahrhunderts aus: Zum Morgenessen gab es Kartoffeln und Zichorienkaffee, ein fades Getränk aus wenig Kaffeebohnen, viel Eicheln und sehr wenig Milch».[24]

«Rings um ds Ürner Chuchigänterli»[25] beschreibt Grossmutters Rezept zum «Ürner Milchkaffee» wie folgt: «Sie lässt in einer Milchpfanne wenig Wasser kochen. Dann streut sie das Kaffeepulver darauf und lässt es nochmals aufkochen. Nun gibt sie die Milch dazu und erhitzt alles zusammen bis zum Siedepunkt. Zuletzt siebt sie das appetitlich duftende Getränk in einen Milchkrug ab. Dieser Urner Milchkaffee wird ungesüsst getrunken und besitzt einen wunderbaren, eigenartigen und unverwechselbaren Geschmack». Im folgenden verraten drei Urnerinnen ihre Kaffee-Spezialitäten: «Schwarzäs», «Wy-Schwarzäs» und «Tschuggälaadä-Schwarzäs».

Auch im Sprichwörterschatz hat der Kaffee Eingang gefunden: «Das isch chalte Kaffee» wirft man jemandem vor, der im Gespräch vom aktuellen Stand abrückt. «Was übersetzt ihr da für einen Kaffee?» fragt man die Studenten, welche Marquis de Sades Hauptwerke verdeutschen. Und «der prophetischen Deutung des Kaffeesatzes kundig...» bezeichnete kürzlich ein Journalist die Zukunfts-Prognostiker[26].

Schliesslich bleibt zu erwähnen, dass der tatsächliche Kaffeesatz im Recycling-Zeitalter auch eine Rolle spielt. So kann man durch die Kehricht-Trennung

[22] Bibliothekgesellschaft Uri, 3. Jahresgabe «Ä Strüüss Ürner Liäder» (Altdorf), S. 19 f., 27, 45.
[23] Karl Iten: Rings um ds Ürner Chuchigänterli, Bd. 1 (Altdorf 1972), S. 271 ff..
[24] Albert Hauser: «Das Neue kommt» (Zürich 1989), S. 206.
[25] Karl Iten / Emil Stadler: «Rings um ds Üerner Chuchigänterli», Bd. 2, Rezepte aus dem alten Lande Uri (Altdorf 1972).
[26] «Tages-Anzeiger» 18. Oktober 1990, S. 17, von Hansruedi Fritschi; «Tages-Anzeiger» 30. August 1990, S. 17, «Streiflicht»-Spalte.

im Mythen-Center zu Schwyz jährlich 10 Tonnen Kaffeesatz trocknen und als Gartendünger wiederverwenden oder dem Kompost beimischen[27]. Übrigens bereits die ersten Migros-Verkaufswagen, die Anno 1925 lediglich sechs Artikel mitnahmen, führten neben Reis, Zucker, Teigwaren, Fett und Seife auch Kaffee mit[28].

Natürlich wurden zum Thema Kaffee auch Bücher geschrieben: «Sage und Siegeszug des Kaffees» nennt sich zum Beispiel «die Biographie eines weltwirtschaftlichen Stoffes»[29]. Ein «Symposium über den Kaffee im Spiegel europäischer Trinksitten» fand kürzlich im Johann Jacobs-Museum, einer Sammlung zur Kulturgeschichte des Kaffees, in Zürich statt.

Kaum mehr ein Büro ohne Kaffeeautomat. Vor kurzem schrieb David Strohm unter dem Titel «Kaffee – das Schmiermittel der Büroseele» in seinen etwas zynischen Überlegungen u.a.: «Der Kaffeeautomat gehört heute so zwingend zur Arbeitsumgebung wie sanitäre Einrichtungen»[30]. Mit der Einführung einer halbstündigen Kaffeepause an Morgensitzungen des Zürcher Kantonsrates (1970), bekannten sich auch Politiker öffentlich als Kaffeeliebhaber. Für die pausenlosen Nachmittagssitzungen ertönt nun der Ruf nach einem Kaffeeautomaten. Aber für die Kaffee-Ecke fehlt der Platz, und im Foyer darf aus denkmalpflegerischen Gründen kein Automat aufgestellt werden. Für die EDV-Bildschirme hat man das gleiche Problem. Jetzt kommt der Vorschlag, die Gottfried-Keller-Ausstellung im Dachgeschoss auszusiedeln. Nun schreibt der Journlist Wilfried Maurer «Keller oder Kaffee?» und fragt sich weiter, «wo künftig mehr Ratsmitglieder anzutreffen wären – im Sitzungssaal mit kaltem oder in der Ecke mit heissem Kaffee...»[31]

Ein ernsthafteres Thema geht am folgenden Tag durch die Presse. Die Solothurner Ständerätin Rosmarie Simmen fordert in einer Motion eine Abgabe auf Kaffee, um den Kaffeeproduzenten in Entwicklungsländern zu einem besseren Einkommen zu verhelfen. Der Weltmarktpreis von Kaffee habe 1980 Fr. 5.55 und 1990 lediglich noch Fr. 2.19 betragen. Es sei nun an der Zeit, etwas von dem unfreiwillig erzielten Gewinn an die Produktionsländer zurückzugeben, erklärte Frau Simmen. Sie wird unterstützt von Swissaid, Fastenopfer, Brot für alle und Helvetas. Gleichzeitig wurde der Generalsekretär des Weltkirchenrates kontaktiert. Die Kaffeeimporteure stellen sich gegen eine Abgabe und würden einem Abkommen den Vorzug geben[32]. Der in den letzten zehn Jahren gesunkene Weltmarktpreis des Kaffees und das immer mehr diskutierte Nord–Süd-Gefälle scheinen nun auch hier den Kaffee zu einem Politikum zu machen.

[27] «Freier Schweizer»15. Mai 1990 (Küssnacht am Rigi).
[28] «Migros-Verkaufswagen-Nachforschungen im Bereich des Grundbedarfs» im «Wochenend-Journal» von «Vaterland» 5. Januar 1991.
[29] Heinrich Eduard Jaacob: «Sage und Siegeszug des Kaffees». rororo-Taschenbuch, Ausgabe 1964, Rowohlt Verlag Reinbek bei Hamburg.
[30] «Tages-Anzeiger» 27. Oktober 1990 (Abschnitt «Wirtschaft»).
[31] Ebenda, 25. Januar 1991 (Region Zürich), S. 19.
[32] Ebenda, 16. Januar 1991 (Schweiz) S. 7.

Papiersammler-Treffen in Würzburg am 24./25. Mai 1991

Sammler von Gegenständen aus Papier treffen sich dieses Jahr in Würzburg. Themen der Referate sind der Venezianische Fahnenfächer, Fürstliche Glückwünsche, Religiöse Bildpostkarten, Illustrationen zu englischen Kinderreimen, Das Bild der Juden in der populären Druckgraphik usw.
Es sind Besichtigungen vorgesehen im Diözesen-Archiv, im Dom, in der Residenz und auf der Festung Marienberg.
Wer sich interessiert, meldet sich an bis zum *1. April* beim Museum für Deutsche Volkskunde SMPK, Im Winkel 6, W-1000 Berlin 33, unter Angabe: 1. der Personenzahl, 2. ob man teilnimmt an der Führung durch Dom und Archiv am 24. Mai, 16.30 Uhr, und 3. ob man teilnimmt am Abendessen in der Hofkeller-Weinstube am 25. Mai, 18.30 Uhr.
Die obengenannte Adresse ist auch bereit, Sie auf die Liste derjenigen zu nehmen, die direkt informiert werden über weitere Aktivitäten.
Bei der Hotelsuche ist das Fremdenverkehrsamt, Palais am Congress Centrum, D-8700 Würzburg, behilflich (auf Tagung verweisen).

Vorschau auf die 5. Ballenbergtagung

Die grundsätzlichen Aufgaben eines Museums können mit Sammeln, Bewahren, Vermitteln und Forschen umschrieben werden. In der hektischen Aufbauphase war es dem Schweizerischen Freilichtmuseum Ballenberg nur schwer möglich, Forschungstätigkeiten aufzunehmen. Heute verfügen wir über eine beachtliche Sammlung vergangener Zeugen ländlicher Bau- und Wohnkultur, die wir jährlich etwa 250000 bis 300000 Besuchern zugänglich machen dürfen. Obwohl dieses Museumsgut laufend erweitert wird, können wir uns doch langsam in noch beschränktem Umfang auch dem Auftrag des Forschens widmen.
Eines dieser Projekte ist das Erarbeiten vertiefter Kenntnisse über die Handwerkskultur im bäuerlich/ländlichen Raum. Die im vergangenen Herbst im Grandhotel Giessbach durchgeführte Ballenberg-Fachtagung zum Thema «Kultur- und Sozialgeschichte des Handwerks» kann in diesem Sinne als Beginn der Tätigkeit angesehen werden. Es ist uns gelungen, in Herrn Prof. Dr. Paul Hugger einen der wohl kompetentesten Wissenschafter auf diesem Gebiet für die Sache zu gewinnen. Dank seinem beispiellosen Einsatz und seinen aussergewöhnlichen Beziehungen wurde die 4. Ballenberg-Fachtagung sowohl vom wissenschaftlichen als auch vom gesellschaftlichen Aspekt her für alle Beteiligten zu einem vollen Erfolg. Wir haben uns deshalb entschlossen, diesen Themenkreis 1991 wieder aufzugreifen.
Erneut unter der wissenschaftlichen Leitung von Herrn Prof. Dr. Paul Hugger findet deshalb vom 17. bis 19. Oktober 1991 im Grandhotel Giessbach die 5. Ballenberg-Fachtagung zum Thema «Technikgeschichte des Handwerks» statt. Dabei werden Referate und Diskussionen über wichtige innovatorische Phasen und Leistungen in der Geschichte des Handwerks im Mittelpunkt stehen. Im Jahre 1992 wollen wir dann diese Tagungstrilogie zum Themenkreis Handwerk mit einer Standortbestimmung sowie einem Ausblick abschliessen.

Peter Oeschger

Buchbesprechungen

Die Schweiz im Mittelalter in Diebold Schillings Bilderchronik. Hg. von Hans Haeberli, Christoph von Steiger u.a., Luzern, Faksimile Verlag, Edition Bel-Libro, 1991. 696 Seiten, 344 schwarzweisse und 80 farbige Illustrationen. Fr. 480.– (Subskription bis Juni 1991 Fr. 380.–).
Wir kommen nochmals auf die Spiezer Bilderchronik von Diebold Schilling zurück (vgl. SVk 5/6 1990, S. 91). Ein Faksimileband, so prachtvoll er sein mag, kommt für viele leider finanziell nicht in Frage. Nun ist die Bilderchronik auch als Kunst- und Studienband herausgekommen. Ein grosser Teil der Bilder wurde verkleinert und schwarzweiss wiedergegeben. Aber 80 ganzseitige Farbreproduktionen geben doch einen Einblick in die laut Experten hervorragend beobachteten Details des mittelalterlichen Alltags. Der Chroniktext ist wie im Original in der bernischen Kanzleisprache des späten 15. Jahrhunderts verfasst, aber in Druckschrift wiedergegeben und so bequem lesbar. Verschiedene fundierte Kommentare erklären die Bedeutung dieser spätmittelalterlichen Quelle und stellen ihr historisches Umfeld dar.
Die Chronik kommt als kostbarer (aber preiswerter) Kunstband gerade rechtzeitig heraus zum 800. Geburtstag der Stadt Bern und zur 700-Jahr-Feier der Eidgenossenschaft. An

Emmi Mühlemann-Messmer, Was duu nüd sääscht! Wörter, Ausdrücke und Redensarten des Appenzeller Hinterlandes. Herisau: Schläpfer & Co. AG, 1990. 162 S., 16 Abb. Fr. 28.50.
Was Emmi Mühlemann-Messmer im Verlag Schläpfer in Herisau unter dem Titel «Was duu nüd sääscht!» herausgebracht hat, ist eine Sammlung von Wörtern, typischen Ausdrücken und Redensarten des Appenzeller Hinterlandes. Die Publikation setzt die Untersuchungen über die appenzellische Sprache fort und stellt einen weiteren, durchaus eigenständigen Beitrag zu einem umfassenden Wörterbuch der formen- und klangreichen Sprachlandschaft dar. Die Sammlerin suchte während Jahren nach den ihr aus der Jugendzeit geläufigen oder doch vertrauten Wörtern, Redensarten und vorformulierten Wendungen aus dem familiären und dörflichen Alltag. So kamen schliesslich rund 2200 Stichworte zusammen. Sie legen für den grossartigen Wortschatz einer Region Zeugnis ab. In den über Generationen überlieferten Formeln werden die Wörter Zustimmung, Zweifel, Ablehnung, Freude, Trauer und Ärger ausdrückende Sprache. Insofern handelt es sich bei diesem Buch für manche Leserinnen und Leser zweifellos um eine nützliche Auffrischung des sprachlichen Erinnerungs- und Ausdrucksvermögens. Eine grosse Erfahrung und Vertrautheit im Umgang mit der Mundart und dem Schriftdeutschen ermöglichte es Emmi Mühlemann, die ausgewählten Mundartwörter kurz und träf ins Schriftdeutsche zu übertragen. In der Schreibweise hielt sie sich an die bewährte Wegleitung Eugen Dieths. Und der Verlag machte sich die typographischen Erfahrungen mit den in den letzten Jahren erschienenen Wörterbüchern zunutze. Beides zum Vorteil der Leserinnen und Leser. Ein umfangreiches Register dient der Rückkoppelung vom Schriftdeutschen her. Von den alphabetisch eingereihten schriftdeutschen Stichwörtern ausgehend, führt der Weg über den synonymen Mundartausdruck und die angefügte Seitenzahl zur Stelle, an der das Wort in seinem lebendigen Zusammenhang steht. Neben dieser Seitenzahl könnte man sich allerdings auch noch die Seitenzahlen denken, bei denen das gleiche Wort in anderer, wenn auch unter- oder nebengeordneter Bedeutung vorkommt. Das wäre eine hilfreiche Ergänzung für die Benützer dieses anregenden, ja unterhaltsamen und mit mehreren Scherenschnitten aus dem Volksleben geschmückten Lesebuchs aus dem Appenzellerland. Alois Senti

Deutsches Brotmuseum (Hg.): Lob des Brotes. Sprichwörter, Spruchweisheiten und Redensarten. Ulm 1990. 48 S., 8 Abb.
Das 1955 gegründete Deutsche Brotmuseum in Ulm hat eine Schrift mit Sprichwörtern, Spruchweisheiten und Redensarten herausgegeben. Die gegen hundert, teils lehrhaften, teils humorvollen Texte aus verschiedenen Kulturkreisen verleugnen ihre überwiegend literarische Abkunft nicht. Sorgfalt bei der grafischen Gestaltung und beim Druck machen das schön illustrierte Büchlein zum willkommenen Andenken oder Mitbringsel nach einem Museumsbesuch. Alois Senti

Mitarbeiter an diesem Heft:

Daniela U. Ball, Johann Jacobs-Museum, Seefeldquai 17, Postfach, 8034 Zürich
Josef Muheim, Bühlhof, 6064 Greppen

Demnächst erscheint:

Wilhelm Egloff Annemarie Egloff-Bodmer

Die Bauernhäuser des Kantons Wallis

Band I

Das Land, der Holzbau, das Wohnhaus

312 Seiten, 509 Abbildungen, eine Farbtafel und zwei Faltkarten

Format 21 × 28 cm, Kunstdruckpapier,
Leinen gebunden, Fr. 92.– (für Mitglieder der SGV Fr. 69.–)

SCHWEIZERISCHE GESELLSCHAFT FÜR VOLKSKUNDE
Auslieferung: G. Krebs AG, St. Alban-Vorstadt 56, 4006 Basel, Tel. 061 23 97 23
Auslieferung für die Bundesrepublik Deutschland: R. Habelt Verlag GmbH, D-53 Bonn

AZB 4006 Basel

Heinrich Christoph Affolter, Alfred von Känel,
Hans Rudolf Egli

Die Bauernhäuser des Kantons Bern

Band I

Das Berner Oberland

616 Seiten, 985 Fotos, 763 Pläne, Karten, graphische Darstellungen, eine Farbtafel

Format 21 × 28 cm, Kunstdruckpapier,
Leinen gebunden, Fr. 128.– (für Mitglieder der SGV Fr. 96.–)

Avec résumé en français

SCHWEIZERISCHE GESELLSCHAFT FÜR VOLKSKUNDE
Auslieferung: G. Krebs AG, St. Alban-Vorstadt 56, 4006 Basel, Tel. 061 23 9723
Auslieferung für die Bundesrepublik Deutschland: R. Habelt Verlag GmbH, D–53 Bonn

Muttenzer Sagen

Ein Gottesurteil. 1609: Kindsleiche Nase blutet bei Gegenwart des Mörders

Der Schädel aus dem Beinhaus. Bursche holt Schädel des Onkels aus Beinhaus. Dieser wird schwerer und schwerer, Kiefer öffnen sich und hohle Stimme: Bring mich zurück. Das tat er, wurde aber am folgenden Morgen tot im Beinhaus gefunden.

Der ruehlose Vatermörder

E Vatermörder als Hund

Die eingemauerten Geister

Dr Bachwätsch. My Hrosmueter (geb.1817) het no voill verzellt, ämmel au vom Bachwätsch: dä chöm s Dorf uuf, und aallemol gäbs drüberabe ander Wätter.

Das Wunderbrieflein

Der Böse in Weibsgestalt. Der der Hrexerei angeklagte Jakob Süry con Muttenz gesteht vor dem Malefizgericht in Arlesheim 1577: Der Böse [Teufel] ist "in weibsgestalt zu im kommen in Oberwilen in des müllers mappe, hab schöne kleider angehapt, ein roter rock, weisse schuh und überaus weisse bein iund hübsche brüst":

Der Schatz auf den Gruetächern. - Beilage

Der Schatzgräber in der Hard. - Beilage

Der Schatz auf der Rütihard. - Beilage

Enttäuschtre Kohlengräber. - Beilage

Die Herkunft des Ortsnamens

Vom heiligen Arbogast. Arbogast, der später Patron der Kirche von Muttenz wurde, war ein grosser Wohltäter der Gemeinde. Einmal betete er am Abhang des Wartenberges und erflehte für die Gemeinde einen besonderen Segen. Im Schlaf hörte er eine Stimme sagen, sein Gebet sei erhört, und als er aufwachte, sah er an der Stelle eine Quelle hervorspringen. Dieser Brunnen ist "vielen älteren Personen, weniger aber den jungen leuten als Arbogastbrunnen bekannt".

Vorzeichen der Niederlage von St.Jakob.

Die entführte Nonne vom Engental.

Schlachtenlärm nach de, 3.August 1833.

W a r t e n b e r g

Im Hundtrog.

Die goldenen Kegel. In früheren Zeiten spielten die Burgherren und Vögte auf dem vorderen Wartenberg öfters mit goldenen Kegeln. War das Spiel zu Ende, so versteckten sie die die Kegel in einem unterirdischen Gang, der von der Burg bis ins Dorf Muttenz hinunterführte. Einige mutige Burschen aus dem Dorf, die es auf die goldenen Kegel abgesehen hatten, kundschafteten die Oertlichekeit aus, drangen in einer finsteren nacht in den Gang ein. Was sie dort sahen und erlebten, weiss man nicht, denn sie kehrten nicht mehr zurück. Und da nur sie wussten, wo der Gang zu finden war, konnte niemand nach den Verschollenen suchen.

Eine Schatzjungfrau.

Schatzgräber auf dem Wartenberg

Auszüge aus"Baselbieter Sagen", . Liestal 1976.

6.1995 Karl Bischoff, Muttenz

Prattéler Sagen

Erscheinung eines Verstorbenen

Die Wwilde Jagd auf Maienfels

Feurige Mannen. Der Lehenmann auf Maienfels sah in den dreissiger Jahren des vergangenen Jahrhunderts noch öfters solche ruhelose Grenzfrevler, wenn er nachts oder am frühen Morgen durch die ebenen Matten die Milch nach Basel führte.

"Unghüüriger" Ort.

Die Hexenmatte.

Zusammegeflochtene Pferseschwänze

Eine Alraungeschichte

Russische Einquartierung

Ruinen Madlen und Schauenburg

Der Madlejäger. Ein Ritter von Madlen lag in steter Fehde mit den Edlen von Schaunburg. Auf der Jagd erschlug der Herr von Madlen den Schauenburger und führte später die schöne Witwe als Gemahlin auf die Madlenburg. Nach seinem frühen Tode fand er keine Ruhe. Von Zeit zu Zeit ertönt sein Jagdhorn und man hört das Gebell seiner zwölf weissen Hunde. In wilder Jagd reitet er auf seinem Schimmel durch den Wald. Hört man den Madlenjäger, so bricht bald darauf ein Unwetter los, behaupten die alten Leute.

Spuk auf Madlen

Das geheimnisvolle Burgfräulein

Ruhelose Schlossherren

Auszüge aus"Baselbieter Sagen", von Paul Suter und Eduard Strübin. Liestal 1976.

6.1995 Karl Bischoff, Muttenz

Chorbfläsche parad gha. Der Kapizyner haig bättet, dass er gschwitzt het. Der Geischt hätt selle in d Fläsche, aber e paarmol syg er uf im Rand gsi und all wider drab. Zletscht het er en chönne verbanne, und d Fläsche hai si ygmuurt. Vo dört ewägg het me dä schwarz Hund nümme gseh.
Myni Grosseltere hai mängisch gsait: «Gstorben isch nit gstorbe, es chunnt druuf a, wie me gläbt het.»

64 Die eingemauerten Geister

Meine Geschwister und ich mussten als Kinder Zeitungen vertragen. Auch im Haus im Oberdorf, dem unseren schräg gegenüber. Und dort hatten wir immer furchtbar Angst. Es war dort ein langer, finsterer Gang, und man erzählte uns, dort seien Geister. Die Leute hatten darum Kapuziner aus dem Solothurnischen kommen lassen, und dann seien die Geister eingemauert worden, damit sie nicht mehr schaden konnten. Wir aber gingen immer mit Furcht und Zittern dort vorbei, warfen die Zeitung in den Gang und riefen: «Zytig!»

65 Der Bachwätsch

My Grosmueter (geb. 1817) het no vill verzellt, ämmel au vom Bachwätsch; dä chömm s Dorf uuf, und allemol gäbs drüberabe ander Wätter.

66 Das Wunderbrieflein

Ein Mann hatte immer Unglück im Stall, ein anderer immer Glück. «Was machst du auch?» fragte der Pechvogel den anderen, «dass es dir so gut geht?» «Ja, geh nur zu dem . . .», und er nannte ihm einen bekannten Namen, «der wird dir schon raten können.» Und der Ratsuchende tat es und bekam ein Brieflein mit; das solle er zwischen Stalltüre und Pfosten klemmen, das werde schon helfen.
Und es half; das heisst, von da an hatte der Mann immer Glück. Da traf er nach Jahren auf einem Markt seinen Ratgeber. Er bedankte sich bei ihm und lud ihn zu einem Glas Wein ein. Die beiden Männer wurden lustig, und der Ratsuchende fragte, was denn in dem Brieflein stehe. Das könne er selber lesen, bekam er zur Antwort. Und er las nach der Heimkehr: «Du bist der dümmste Schafseckel, wenn Du glaubt, dass das helfe!»

67 Der Böse in Weibsgestalt

Der der Hexerei angeklagte Jakob Süry von Muttenz gesteht vor dem Malefizgericht in Arlesheim 1577:
Der Böse ist «in weibsgestalt zu im kommen zu Oberwilen in des müllers matte, hab schöne kleider angehapt, ein roten rock, weiße schuh und überauß weiße bein und hübsche brüst.»

68 Der Schatz auf den Gruetächern

In früheren Zeiten trieb sich allerlei Bettelvolk aus dem Elsass in der Gegend von Muttenz herum. Darunter erfreute sich eine Wahrsagerin beson-

derer Beliebtheit. Von ihr liessen sich die Leute gegen kleines Entgelt die Zukunft voraussagen.
Aber auch mit anderen geheimnisvollen Andeutungen wusste sich die Hellseherin Geld zu verschaffen. So gab sie einigen gutgläubigen Muttenzer Bürgern zu verstehen, auf den Gruetächern bei einem Birnbaum sei ein Schatz vergraben. Ein paar Männer, jeder mit Pickel und Schaufel auf der Schulter, liessen sich von der Frau an die Stelle führen. Bevor sie ihre Arbeit begannen, warnte sie die Wahrsagerin: «Wenn ihr bei den Grabarbeiten sprecht, fällt der Schatz bei jedem Wort tiefer in die Erde.»
Die Männer nickten einander zu und machten sich an die Arbeit. Sie pickelten und schaufelten und sprachen kein Wort.
Als sie bereits einen tiefen Graben ausgehoben hatten, verlangte die Wahrsagerin Bezahlung auf Vorschuss. Die bis dahin stummen Schatzgräber hielten inne und machten ihrer Empörung Luft. Die Wahrsagerin meinte aber nur, der Schatz sei wieder um einige Meter tiefer gefallen, entfernte sich und wurde nie wieder gesehen.
Der Schatz ist nie gefunden worden, und wer schweigsam und abergläubisch genug ist, kann heute noch danach graben.

69 Der Schatzgräber in der Hard

Ein Mann mit einem Stelzfuss, Stülzeniggi genannt, ging in den Hardwald, um nach einem Schatz zu graben. Es war ihm bekannt, dass man dabei kein Sterbenswort sprechen dürfe. Schon war er nach fleissigem Graben auf eine eiserne Kiste gestossen. Da kam einer auf einem grossen Hahn geritten und fragte ihn, was er da mache. Er gab ihm indessen keine Antwort. Darauf verschwand der Hahn mit seinem Reiter. Nach einiger Zeit erschien wieder ein Unbekannter, der auf einer grossen Schnecke ritt. Auch ihm gab der Schatzgräber keinen Bescheid. Da rief der Schneckenreiter aus: «Nun denn, wenn du nichts sagst, so reit ich weiter; ich werde den anderen auf seinem Hahn bald eingeholt haben.» Da musste der Schatzgräber lachen. «Dummer Teufel», rief er aus, «du bildest dir ein, mit deinem Schneckentier den Gokkelhahnreiter einholen zu können!» Kaum waren ihm die Worte entfahren, war auch schon die beinahe gehobene Kiste mit Gepolter in der Tiefe verschwunden.

70 Der Schatz auf der Rütihard

Zwei Männer hörten einst von einem Schatz, der auf der Rütihard tief in der Erde vergraben liege. Sogleich machten sie sich auf die Suche und begannen eifrig zu graben. In einiger Tiefe stiessen sie auf etwas Hartes. Es waren eiserne, angerostete Truhen. Die Schatzgräber legten sie hastig frei und öffneten sie. Goldene und silberne Münzen, kostbare Edelsteine kamen zum Vorschein.
Doch während sie gebannt die Reichtümer bestaunten, kamen zwei unbekannte Männer des Weges. Sie blieben bei den Schatzgräbern stehen und blickten neugierig in die Grube hinunter. In diesem Augenblick wurde der Schatz von unsichtbaren Händen mit Erde zugedeckt. Kein Mensch fand ihn wieder.

71 Enttäuschte Kohler

In Muttenz ging einm
deckt worden. Einige
Pickel und Schaufel d
zu stossen, und kehrten
genden Tag weiterzugr
Ein Witzbold schlich
die Sulz, schüttete sie i
Am anderen Morgen
gross war ihre Ueberr
zu Tage förderten. Sc
und zogen guter Dinge
Wie enttäuscht waren
merkten. Für den Spo

72 Der Rothallenweih

Im Waldgebiet der Ro
ziemlich versteckt ein
so dass man glaubt, er

71 Enttäuschte Kohlengräber

In Muttenz ging einmal das Gerücht, in der Sulz oben seien Kohlen entdeckt worden. Einige Bauern nahmen es für bare Münze und zogen mit Pickel und Schaufel dorthin. Sie gruben einen Tag lang, ohne auf Kohlen zu stossen, und kehrten am Abend ins Dorf zurück, in der Absicht, am folgenden Tag weiterzugraben.
Ein Witzbold schlich nun bei Mondschein mit einem Korb voll Kohlen in die Sulz, schüttete sie in die Grube und deckte sie mit Erde zu.
Am anderen Morgen machten sich die Bauern wieder an die Arbeit. Wie gross war ihre Ueberraschung, als sie schon nach wenigen Stunden Kohle zu Tage förderten. Schon fühlten sie sich als reiche Kohlengrubenbesitzer und zogen guter Dinge in die nächste Wirtschaft, um das Ereignis zu feiern. Wie enttäuscht waren sie aber, als sie in den nächsten Tagen den Betrug merkten. Für den Spott der Dorfbevölkerung brauchten sie nicht zu sorgen.

72 Der Rothallenweiher

Im Waldgebiet der Rothallen, am nordwestlichen Abhang des Geispel, liegt ziemlich versteckt ein Weiher. Dieser wird unterirdisch mit Wasser gespeist, so dass man glaubt, er stehe mit dem Meer in Verbindung. Auch ein sicht-

Zusammengefasst
20. Dez. 1990.
K.Pf.

MA 15.2.1991 / 22.2.1991

Begebenheiten aus der Gemeindepolitik vor Hundert Jahren 1890.

Die Gemeindeversammlungen spielten damals eine wichtige Rolle. Diese wurden abgehalten sobald wieder ein oder zwei Geschäfte beraten und Beschluss gefasst werden musste. Eine schriftliche Einladung erfolgte nicht noch dürften die Geschäfte auf diese Weise den Stimmberechtigten zur Kenntnis gebracht worden sein. Ob dies allenfalls durch Anschlag geschehen ist kann heute kaum mehr festgestellt werden. Zu den Versammlungen wurde mündlich durch den Ortspolizisten geboten. Dies ist ganz kurzfristig geschehen und öfters haben diese auch an einem Sonntag stattgefunden. Geheime Abstimmungen und Wahlen waren unbekannt und die Wahlergebnisse sind ausschliesslich mit Handmehr ermittelt worden. So sind im Jahre 1890 allein 18 Gemeindeversammlungen abgehalten worden. Es ist damals schon wiederholt vorgekommen, dass eine Versammlung nur schlecht besucht war.

Ueber den damaligen Verlauf der Versammlungen mögen mögen eine Anzahl Beschlüsse dienen:

26. Januar 1890
Der Voranschlag wird genehmigt. Die Zuchttiergebühr wird um 50 Cts. angehoben.
Von der Verlegung der Wacht in den untern Kirchturm wird Umgang genommen und auf einen spätern Zeitpunkt verschoben.
Es wird die Anschaffung eines Leichenwagens beschlossen. Daran wird die Bürgergemeinde einen Beitrag von Fr. 500.-- leisten.

9. März 1890
Der Aktivstimmrotel wird verlesen. Die Einführung des Urnensystems bei öffentlichen Abstimmungen wird zurückgestellt weil die Versammlung nur schwach besucht war.
Der Schweizerischen Centralbahn wird das Wasser für den Stationsbrunnen mit je 5 l pro Minute gegen eine einmalige Gebühr von Fr. 2000.-- zugesichert.
Der Vorstand der Pompier stellt das Begehren, es möge entgegen dem Reglement die Kosten für die anzuschaffenden Röcke ganz von der Gemeinde übernommen werden. Dem Begehren wird entsprochen.
Der Gemeinderat soll eine Vorlage für die Erhebung einer Feuerwehrsteuer einbringen.

8. Juni 1890
Die Wahl von 3 Mitgliedern in den Landrat kannn wegen ungenügender Beteiligung nicht stattfinden. Der Gemeinderat wird beauftragt ein Reglement zu schaffen, wonach bei unentschuldigtem Wegbleiben bei Wahlen und Abstimmungen eine Busse von 50 Cts. zu erheben ist.

22. Juni 1890
Die 3 Mitglieder in den Landrat werden gewählt. Es sind dies Carl Leupin, Präsident, Jakob Eglin und J. Christen, alle bisher.

6. Juli 1890
Das Gesuch von H. Sch. Schuster von Eichstätten (Grossherzogtum Baden) in das Bürgerrecht gegen Bezahlung einer Einkaufsgebühr von Fr. 1200.-- wird mit 57 gegen 27 Stimmen abgewidsen.

11. Oktober 1890, Sonntag, ausserordentliche Versammlung
Wegen Hagel und Sturm Ende August sind die Trauben ungleich reif. Es soll am nächsten Mittwoch mit dem Herbsten begonnen werden sofern die Witterung dies erlaubt.
Dem Weidvieh das am Sonntag morgen auf die Weide getrieben wird dürfen keine Glocken angehängt werden bei einer Busse von Fr. 5.--.

14. Dezember 1890
Die Wahl der Gemeindeangestellten wird dem Gemeinderat übertragen.
Von der Versammlung werden gewählt:
Carl Leupin, als Gemeindepräsident, bisher
Jakob Mesmer-Meyer als Gemeindeschreiber, neu
Johann Seiler-Brugger als Einwohnerverwalter, bisher

Georg Pfirter als Bürgerverwalter, bisher.
Als Ortspolizist wird von 2 Bewerbern im ersten Wahlgang Johann Seiler, bisher gewählt. Als Salzauswäger Jakob Wiesner - Mesmer. Es ist bei einer Busse von 50 Cts. geboten worden.

G e m e i n d e r a t:

Als Gemeinderäte amteten 1890 die am 27. November 1887 (Sonntag) gewählten (alle bisher)

Carl Leupin	124	Stimmen
Rudolf Aebin	123	"
Jakob Eglin	121	"
Fritz Schorr	119	"
Jakob Brodbeck	119	"
Leonhard Wälterlin	112	"
Samuel Jourdan	100	"

Als Gemeindeschreiber Leonhard Schmid, bisher

Der Gemeinderat behandelte damals Geschäfte welch auch heute noch in seinen Aufgabenkreis gehören. Einige wenige Angaben mögen aber über die damaligen Verhältnisse Aufschluss erteilen. Eine besondere Aufmerksamkeit ist damals den Niederlassungsbegehren geschenkt worden. Diesen wurde erst nach Beschaffung verschiedener Unterlagen, wie Leumundszeugnis entsprochen.

21. Januar 1890

Die Holzschlagakkorde werden vergeben. Fr. 3.50 bis 4.-- pro Ster und Fr. 3.60 bis 3.80 pro 100 Wellen

23. Januar 1890 (Donnerstag)
Es wird beschlossen am nächsten Sonntag (26. Januar) eine Gemeindeversammlung abzuhalten (kurzfristiger geht es wohl kaum)
Ein Holzakkordant hat Fr. 10.-- zu bezahlen weil er 75 Wellen des andern Akkordanten zu den Seinigen getragen hat.

31. Januar 1890
Schneidermeister Ehrsam wird die Ausführung der Wächteruniform, Rock, Hose und Kaputt für Fr. 82.-- übertragen.

12. Februar 1890
Die wegen Nachtlärm bestraften K. und A. L. weigern sich die Busse zu bezahlen. Sofern bis Ende Februar keine Zahlung erfolgt soll die Busse mit Fr. 3.-- pro Tag Haft umgewandelt werden.

9. Februar 1890
Die Stelle des Ziegenbockhalters soll zur freien Bewerbung ausgeschrieben werden.

13. März 1890
Wegen Nachtlärm werden 3 Bürger mit je 50 Cts. Busse bestraft

November 1890
Wer den Leichenwagen benützen will hat sich an den Totengräber und den Fuhrmann zu wenden. Der Fuhrmann bezieht eine Entschädigung von Fr. 3.--. Er hat sich 1/4 Stunde vor der Beerdigung beim Haus des Verstorbenen einzufinden und die nötigen Männer welche den Sarg versenken zu bestellen. Diese Protokolleintragung dürfte gleichzeitig als Reglement gegolten haben. Ein eigentliches Reglement findet sich nicht vor.

7. Dezember 1890 Sonntag Gemeindeversammlung
Das Reglement über das Beerdigungswesen und die Benützung des Totenwagens wird genehmigt. Ueber das Nähere wird auf das Gemeihderatsprotokoll verwiesen.
Dem Einwohnerverwalter wird eine Gehaltszulage von Fr. 100.-- bewilligt und er erhält jetzt Fr. 600.-- statt Fr. 500.--. Der Bürgerverwalter ebenfalls Fr. 100.-- jetzt Fr. 500.-- statt Fr. 400.--

Das Steuerregister des Jahres 1890 wies aus	Fr.	18'708.35
daran waren eingegangen	"	16'940.45
Total Einnahmen	Fr.	30'782.97
" Ausgaben	"	29'391.40
Am 31. Dezember 1890 hat das Gesamtvermögen betragen.	Fr.	32'357.57

[6]

Das war einstmals

Kurioses und Ernstes von dazumal

1890: 18 Gemeindeversammlungen

K.Pf. Vor hundert Jahren spielten Gemeindeversammlungen eine wichtige Rolle in unserem Dorf, das damals 2100 Einwohner zählte. Sie wurden abgehalten, sobald im Gemeinderat ein oder zwei Geschäfte beschlussreif waren. Eingeladen wurde kurzfristig und mündlich durch den Ortspolizisten. Im Jahre 1890 haben beispielsweise 18 Gemeindeversammlungen stattgefunden, öfters auch an Sonntagen. Man muss allerdings wissen, dass es noch keine Abstimmungen und Wahlen an der Urne gab.

Was damals so beschlossen worden ist, zeigen die nachstehenden Protokollauszüge.

26.1.1890. Der Voranschlag wird verabschiedet und die Zuchtstiergebühr um 50 Rp. erhöht. – Von der Verlegung des Wachtlokals in den unteren Kirchturm wird Umgang genommen, d.h. ein Entscheid auf später verschoben. – Der Anschaffung eines neuen Leichenwagens wird zugestimmt. An die Kosten wird die Bürgergemeinde Fr. 500.– leisten.

9.3.1890. Der Aktivstimmrodel (Verzeichnis der Stimmberechtigten) wird verlesen. Die Einführung des Urnenstimmverfahrens wird zurückgestellt, weil die Versammlung nur schwach besucht ist. – Der Schweizerischen Centralbahn wird das Wasser für den Stationsbrunnen zugesichert: 5 Liter pro Minute gegen eine einmalige Gebühr von Fr. 2000.–. – Der Vorstand der Pompier (der Feuerwehr) stellt das Begehren, die Kosten für die neu anzuschaffenden Röcke (Jacken) entgegen dem Reglement ganz durch die Gemeinde zu übernehmen. Der Antrag wird angenommen und der Gemeinderat beauftragt, eine Vorlage zur Erhebung einer Feuerwehrsteuer vorzubereiten.

8.6.1890. Die Wahl von 3 Mitgliedern des Landrates kann wegen ungenügender Beteiligung nicht stattfinden. Der Gemeinderat wird beauftragt, ein Reglement vorzulegen, wonach bei unentschuldigtem Fernbleiben bei Wahlen und Abstimmungen eine Busse von 50 Rp. zu erheben sei.

6.7.1890. Das Bürgerrechtsgesuch eines Schusters aus dem Grossherzogtum Baden (Einkaufsgebühr Fr. 1200.–!) wird mit 57 gegen 27 Stimmen abgelehnt.

11.10.1890, Sonntag. Wegen Hagel und Sturm Ende August sind die Trauben ungleich reif. Mit dem Herbsten soll am nächsten Mittwoch begonnen werden. – Dem Vieh, das am Sonntagmorgen auf die Weide getrieben wird, dürfen keine Glocken umgehängt werden, sonst Fr. 5.– Busse.

14.12.1890. Die Wahl der Gemeindeangestellten wird dem Gemeinderat übertragen. Von der Versammlung werden gewählt: Carl Leupin als Gemeindepräsident, Jakob Mesmer-Meyer als Gemeindeschreiber, Johann Seiler-Brugger als Einwohner- und Georg Pfirter als Bürgergemeindeverwalter, als Ortspolizist von 2 Bewerbern der Bisherige Johann Seiler sowie als Salzauswäger Jakob Wiesner-Mesmer. Das Aufgebot zu dieser Gemeindeversammlung erfolgte unter Androhung einer Busse von 50 Rappen.

WA 15.2.1991

1991

[7]

Das war einstmals

Kurioses und Ernstes von dazumal

Was der Gemeinderat vor 100 Jahren beschlossen hat

K.Pf. Sieben Mitglieder zählte der Gemeinderat auch schon vor 100 Jahren. Es waren dies: Carl Leupin, Rudolf Aebin, Jakob Eglin, Fritz Schorr, Jakob Brodbeck, Leonhard Wälterlin, Samuel Jourdan. Gemeindeschreiber war damals Leonhard Schmid.

21.1.1890. Das Holzschlagen wird vergeben zu Fr. 3.50 bis Fr. 4.– pro Ster und Fr. 3.60 bis Fr. 3.80 pro Welle.

23.1.1890, Donnerstag. Es wird auf den nächsten Sonntag (26. Januar) eine Gemeindeversammlung einberufen, um das Budget genehmigen zu lassen. – Ein Holzakkordant wird mit Fr. 10.– gebüsst, weil er 75 Wellen eines anderen zu seinen Wellen getragen hat.

31.1.1890. Schneidermeister Ehrdsam wird die Anfertigung der Wächteruniform (Rock, Hose und Kaputt) für Fr. 82.– übertragen.

12.2.1890. Die wegen Nachtlärm bestraften K. und A.L. weigern sich die Busse zu bezahlen. Sofern bis Ende Februar nicht bezahlt, wird die Busse in Haft umgewandelt (1 Tag Haft pro Fr. 3.–)

9.2.1890. Die Stelle des Ziegenbockhalters wird zur freien Bewerbung ausgeschrieben.

13.3.1890. Wegen Nachtlärms werden 3 Einwohner mit je 50 Rp. Busse bestraft.

11.1890. Wer den Leichenwagen benützen will, hat sich an den Totengräber und Fuhrmann zu wenden. Der Fuhrmann bezieht eine Vergütung von Fr. 3.–. Dieser hat sich eine Viertelstunde vor der Beerdigung beim Haus des Verstorbenen einzufinden und auch die Männer zu bestellen, welche den Sarg ins Grab senken. Dieser Beschluss dürfte als Reglementsentwurf gegolten haben. Ein solches über das Beerdigungswesen und die Benützung des Totenwagens wurde von der Gemeindeversammlung genehmigt, wobei für das Nähere auf das Gemeinderatsprotokoll verwiesen wurde. – Dem Einwohner- und dem Bürgerverwalter wird eine Zulage von je Fr. 100.– bewilligt. Sie erhalten nun Fr. 600.– bzw. Fr. 500.– Lohn.

Im Jahre 1890 hat die Gemeinderechnung mit Fr. 30782.97 Einnahmen und Fr. 19391.45 Ausgaben abgeschlossen. Die Steuereinnahmen betrugen Fr. 16940.45. Ende 1890 belief sich das Gesamtvermögen der Gemeinde auf Fr. 32357.57.

Inserieren bringt Erfolg

MA 22.2.1991

Anmerkungen: Steinbrüche: Mein Grossvater Niklaus Pfirter-Mesmer, mit dem Dorfnamen Stäffäniggi ist nebst seinem kleinen Landwirtschaftbetrieb noch hauptberuflicher Steibur gewesen. Mein Vater hat ehe er im Jahre 1893 in den Dienst der damaligen Zentralbahn getreten ist noch kleinere Fuhren gemacht. Aus seinen spätern Ausserungen habe ich nähere Einzelheiten erfahren. Der Betrieb der Steingrube hat den Steibure das Auskommen verschafft. Wohlhabend nach damaligen Begriffen ist aber dabei keiner geworden. Der [redacted] Zustand der Strassen verursachte stets Reparaturkosten(Wagner und Schmied) am Fuhrpark. Hinzu gekommen sind die Kosten für das Beschlagen der Pferde. Letztere waren auch nicht billig und wenn ein Ross ersetzt werden musste war der Verdienst bald weg.Besser ergangen ist es dem Betreiber des Steinbruches.

Milchgenossenschaft: Wilhelm Haller-Rudin, der Vater meiner Frau ist der erste Milchsammler gewesen. Aus ihren Aeusserungen habe ich nähere Einzelheiten aus dieser Zeit erfahren.Es muss anscheinend zu Anbeginn auch nicht alles rund gelaufen sein. Dazu habe ich mich bei einer frühern Gelegenheit schon einmal geäussert. Die Jubiläumsschrift "50 Jahre Milchgenossenschaft Muttenz" ist übrigens die einzige Schrift welche ich beigezogen habe. Alle andern Angaben entstammen meinen Erinnerungen. In Gedanken bin ich durch die Quartiere gegangen und habe festgehalten was einst war, oder davon heute noch geblieben ist. Dabei dürfte mich mein Gedächtnis wohl ab und zu etwas im Stich gelassen haben. Amtliche Unterlagen, wie Protokolle, Grundbuch - oder die alten Brandlagerbücher oder auch die Einwohnerkontrollen habe ich nicht konsultiert. Ich bin nicht sicher, ob mir die "Heilige Kuh" der Datenschutz überhaupt den Zugang gestattet hätte. Allfällige Daten können deshalb zeitlich etwas abweichen.

Muttenz, am 10. Januar 1998.

K. Pfirter

Karl Pfirter

Das war einstmals

Kurioses und Ernstes von dazumal

19

Vom Geispel, Geissebur und Bürgerstückli

bi. Unter den Gütern des Dinghofs zu Muttenz wird in einer Urkunde vom 1. April 1310 auch ein *«Geisbohelbrunen»* aufgezählt. Jakob Eglin nannte ihn 1947 anlässlich der Jahressitzung des Verkehrs- und Verschönerungsvereins in einem Vortrag über die Muttenzer Flurnamen (gemäss Manuskript im Ortsmuseum) «Geispelbrunnen» und erklärte: «Noch heute speist sein vorzügliches Wasser den dortigen obersten Geispelgassbrunnen.»

Anmerkung: Das Wasser, das in diesen Brunnen fliesst, muss wirklich von besonderer Qualität sein, denn noch vor nicht allzu langer Zeit – erzählt ein Geispelgässler – haben Anwohner der Geispelgasse (trotz Wasserleitung im Haus) dort Wasser für den Sonntagskaffee geholt, weil er damit besonders gut geschmeckt hat...

Das Verzeichnis der Flurnamen von Oskar Schäublin und Paul Suter in der Muttenzer Heimatkunde von 1968 notiert: «Geispel: 1310. Gensbüel, Gänsbüchel, Weidegebiet der Gänse» sowie «Geispelgarten» und «Geispelbrunnen».

Von der Geispelgasse, welche Gänsbühlgasse heissen sollte, zweigt oberhalb des Geispelbrunnens, der an der Einmündung des Gruthwegs steht, nach Westen der Gänsbühlgartenweg ab, aber weiter oben führt die Strasse mit dem Namen «Auf dem Geispel» auf die Geispel genannte Flur.

Karl Pfirter-Haller, der 1910 im Hause Geispelgasse 8 geboren wurde und dort 15 Jahre lang gewohnt hat, schreibt in einem kurzen Rückblick über die in den vergangenen 80 Jahren eingetretenen Änderungen in der Bewirtschaftung des Kulturlandes der Bürgergemeinde auf Geispel:

Zu Beginn des 19. Jahrhunderts war fast die gesamte Kulturlandfläche noch bewaldet. Gegen 1840 war die Rodung beendigt und das Land bereits urbarisiert. Am 13. November 1840 hat die Bürgergemeinde das bis anhin geltende *Waldweidrecht* aufgehoben. Bereits damals konnten den Berechtigten als Ersatz auf Geispel eine halbe Jucharte Land zur Verfügung gestellt werden. Mit Ausnahme das der Einwohnergemeinde für die Erstellung der Reservoiranlagen verkauften Landes befindet sich der ganze Geispel heute noch im Besitz der Bürgergemeinde.

Der Erlös aus dem verkauften Holz wurde in einem von der Bürgergemeinde separat verwalteten Fonds, dem



Wasser aus dem Geispelbrunnen für den Sonntagskaffee.

Geispelfonds, angelegt. Über Zweck und Verwaltung ist am 14. März 1844 ein besonderes Reglement erlassen worden. Ausser den Verbesserungen (Teerung) in jüngerer Zeit, hat das Wegnetz keine Änderung erfahren. Der Hauptweg oberhalb «Tännli» bis zur Anhöhe ist eher einem ausgetrockenten Bachbett gleichgekommen. Der Weg zum «Heidenkraut» war etwas besser, endete beim «Arleserwegli» und führte von dort als Mattenweg bis zu den Gruthäckern. Der Zufahrtweg zum Reservoir ist Anfang der Jahre nach 1930 erstellt worden.

Schon vor 1910 waren beidseits des mittleren Weges die Pachtparzellen mit je einer halben Jucharte Grösse in der Mehrzahl. Diese Einteilung hatte mehr oder weniger bis nach 1945 Bestand. Die Pächter mussten die Pachtparzellen jeweils nach 6 Jahren wieder neu ersteigern. Mein Vater war Pächter von 2 Parzellen von je einer halben Jucharte, beide Ackerland.

Im Jahre 1910 hat die Milchgenossenschaft ihre Tätigkeit aufgenommen. Der anlässlich des 50jährigen Bestehens im Jahre 1960 herausgegebenen Jubiläumsschrift ist zu entnehmen, dass die Genossenschaft bei der Gründu

BA 5.3.1993

Die Geispelgasse – einer der malerischsten Ecken im Dorfkern.

Mitglieder zählte. Zusammen besassen diese 229 Kühe. 9 Mitglieder besassen nur 1 Kuh und 27 Mitglieder 2 Kühe. Die Kleinst- und Kleinbauern waren somit in der Mehrzahl. Ausserdem hatte es in Muttenz damals noch cirka 20 *«Geissebure»*. Zu diesen zählten auch wir und in der Geispelgasse hatte es deren 4.

Im «Heidenkraut» bis zu den Gruthäckern, teils beidseitig des Weges, befanden sich die «Bürgerstückli». Man sprach von einem Viertel, meistens waren es aber knapp 8 Aren. Die «Stückli» wurden von den Bürgern meistens selbst genutzt, teils aber auch nur die Kirschbäume. Die Bodennutzung wurde dann anderseitig vergeben. Ferner hatte es eine ganze Anzahl von kleinen Kartoffel- und Getreideäckern. Auch wir nutzten ein Bürgerstückli. Gegen den Waldrand war zusammenhängend eine grössere Fläche Mattland. Bereits vom 2. Schuljahr an ging ich dorthin mit unseren 4 bis 5 Ziegen von Ende August/Anfang September je nach Witterung bis Ende Oktober jeden Tag nach Schulende «z'Weid». An den Wald anstossend war ein für Geissen idealer Weideplatz. Ohne mit dem Umweltschutz in die Quere zu geraten, konnte man ein Feuer machen. Äpfel braten konnte man nicht, weil keine Apfelbäume vorhanden waren. Als Ersatz bediente man sich dann auf einem Kartoffeläckerlein in der näheren Umgebung. Der Hüterlohn bestand in ca. 2 Liter Milch und der notwendigen Menge Zucker zur *«Runtäfeli»*-Herstellung. Unsere beiden Pachtparzellen bewirtschafteten wir im Wechsel mit Kartoffeln/Durlips und Weizen oder Dinkel. Gedroschen wurde im Winter mit dem Flegel und das Stroh lieferte die Streue für die Geissen soweit sie dies mit Heu nicht bereits schon selbst taten. Baumbestand auf Geispel waren die Kirschbäume; Birnen- und Apfelbäume waren selten.

Der Jubiläums-Pin ist zum Preis von fünf Franken in der Gemeindeverwaltung erhältlich.

Muttenzer Anzeiger 5.3.1993

Kurzer Rückblick über die in den vergangenen 80 Jahren eingetretenen Aenderungen in der Bewirtschaftung des Kulturlandes der Bürgergemeinde auf Geispel und Rütihard.

Die beiden Orientierungen über die Revision der Zonenvorschriften Landschaft haben mir Anlass gegeben noch einmal in die Vergangenheit Rückschau zu halten. Heute verbinde ich dies mit der Absicht, gleichzeitig meinen Gross- und Urgrosskindern etwas aus meiner Jugendzeit zu vermitteln. Ich bin 1910 in der Geispelgasse 8 geboren, dort aufgewachsen und habe dort bis zum 25. Altersjahr gewohnt. Bis 1954 war ich noch Miteigentümer des erwähnten Hauses. Meine Frau war ebenfalls Geispelgässlerin und so fühlen wir uns beide immer noch mit dieser Gasse verbunden.

G e i s p e l:

Zu Beginn des 19. Jahrhundert war fast die gesamte Kulturlandfläche noch bewaldet. Gegen 1840 war die Rodung beendigt und das Land bereits urbarisiert. Am 13. November 1840 hat die Bürgergemeinde das bis anhin geltende Waldweidrecht aufgehoben. Bereits damals konnten den Berechtigten als Ersatz auf Geispel eine halbe Jucharte Land zur Verfügung gestellt werden. Mit Ausnahme des der Einwohnergemeinde für die Erstellung der Reservoiranlagen auf Geispel befindet sich der ganze Geispel heute noch im Besitz der Bürgergemeinde. Der Erlös aus dem verkauften Holz wurde in einem von der Bürgergemeinde separat verwalteten Fond dem Geispelfond angelegt. Ueber Zweck und Verwaltung ist am 14. März 1844 ein besonderes Reglement erlassen worden. Ausser den Verbesserungen (Teerung) in jüngerer Zeit, hat das Wegnetz keine Aenderung erfahren. Der Hauptweg oberhalb "Tännli" bis zur Anhöhe ist eher einem ausgetrockneten Bachbett gleichgekommen. Der Weg zum "Heidenkraut" war etwas besser, endete beim "Arleserwegli" und führte von dort als Mattenweg bis zu den Gruthäckern. Der Zufahrtweg zum Reservoir ist Anfang der Jahre nach 1930 erstellt worden. Schon vor 1910 waren beidseits des mittleren Weges die Pachtparzellen mit je einer halben Jucharte Grösse in der Mehrzahl. Diese Einteilung hatte mehr oder weniger bis nach 1945 Bestand. Die Pächter mussten die Pachtparzellen jeweils nach 6 Jahren wieder neu ersteigern. Mein Vater war Pächter von 2 Parzellen von je einer halben Jucharte, beide Ackerland. Im Jahre 1910 hat die Milchgenossenschaft ihre Tätigkeit aufgenommen. Bei

→ auch: MA S.3.1993

Matte, heute in meinem Besitz und schon seit Jahren Acker geworden und ohne jeden Baumbestand. Das Land war nicht von besonders guter Qualität, viel zu nass und als Ackerland völlig ungeeignet. Auch wurden die Matten kaum gedüngt und würden heute vielleicht als Feucht- und Magerwiesen ein Objekt für den Naturschutz [redacted]. Um eine grössere Zahl von Pächtern berücksichtigen zu können erfolgte eine gleiche Aufteilung und Parzellengrösse wie auf Geispel. Auf dem als Ackerland geeigneten Boden wurde Brot- und Futtergetreide und Hackfrüchte angebaut. Nach der Ernte blieb er bis zum Herbst brach und die nachwachsenden Unkräuter dienten den Feldhasen als Futter. Aber man konnte auch Nüsslisalat stechen. Kunstdünger kannte man wohl kaum under anfallende Mist blieb in erster Linie dem Ackerland vorbehalten. Für Küche und Heizung war noch Holz der einzige Brennstoff. Das aus der Baumpflege anfallende Holz wurde zu Wellen aufgearbeitet und ergänzte den Holzvorrat für den Backofen . Im Laufe des Jahres fiel eine beachtliche Menge an Holzasche an und diese wurde dann auf die Matten als Dünger ausgestreut.

Die wenigen Feldwege waren in schlechtem Zustand und die Zufahrt zu vielen Grundstücken musste über die Nachbarparzellen erfolgen. Um 1919 wurden die heute noch bestehenden Wege erstellt und gleichzeitig das ganze Gebiet der Rütihard entwässert, was eine grosse Verbesserung des Bodens zur Folge hatte. Allmählich wurden die nassen Matten in Ackerland umgewandelt. Damit sind dann aber auch mit der Zeit die Bäume, meistens grosse Kirsch- und Birnenbäume verschwunden. In den innern Astpartien der Kirschbäume sind die Kirschen nicht geerntet worden. So konnte man, gute Wetterverhältnisse vorausgesetzt Ende Juli/Anfang August, sofern der Dachs nicht zuvor gekommen war, beinahe schon getrocknete Früchte auflesen. Ich habe noch einige Körbe voll eingesammelt. Zu Hause besorgte dann die immer warme Kunst den Rest. Den Birnbaumbestand bildeten in erster Linie grosse Mostbirnbäume. Weitere Sorten waren Wasser-, Schwerze- und Kannenbirnen, Sorten welche zum Teil in Muttenz der Vergangenheit angehören. Die Umwandlung in Ackerland hatte aber auch das Verschwinden der Blumenmatten, wo man mit Margriten, Skabiosen, Feuernelken, Ampher und Zittergras den schönsten Blumenstrauss pflücken konnte,zur Folge. Nach Kriegsende 1945 hat die Zahl der Kleinbetriebe rasch abgenommen un des wurden immer mehr Parzellen zur Weiterverpachtung frei, was zur Folge hatte dass immer grössere Abschnitte entstanden sind.
Als dann noch 3 Betriebe dem "Bauernsterben" zum Opfer gefallen sind, konnte die heute bestehende Einteilung in grosse Komplexe

vollzogen werden. Das gesamte Kulturland auf Geispel-Rütihard Privatland inbegriffen, teilen sich heute noch 8 Betriebe. Auf Rütihard ist noch eine einzige grosse Matte mit Kirschbäumen. Mit der heutigen Bewirtschaftung dürfte der Feldhase sich endgültig abgemeldet haben. Wie lange sich das Reh, erst vor ca. 50 Jahren zugewandert, noch halten kann, bleibt eine Frage der Zeit. Mindestens im gleichen Umfang frifft die Schuld aber auch die Bevölkerung. Die Rütihard ist zum Naherholungsgebiet geworden und wird auch an den Wochentagen stark begangen. Bald jeder 3. Spaziergänger führt seinen Wau-Wau, welchem alle Freiheiten zugestanden werden, mit sich. In dem die Rütihard umgebenden Wald ist der Vitaparcour angelegt, welcher ebenfalls für Unruhe sorgt. So ist heute das ganze Gebiet viel zu unruhig geworden. Ergänzend möchte ich noch erwähnen, dass um 1970 die Regionalplanung auf Rütihard für die Ausübung des Freizeitsportes die Anlage grosser Sportanlagen in's Auge gefasst hat. Der Verwirklichung dieses Vorhabens hat sich der Bürgerrat damals mit grossem Einsatz widersetzt. Bald ist es wieder stille geworden und es bleibt zu hoffen, dass dem so bleiben wird.

Muttenz, am 24. Februar 1992.

Karl Pfirter-Haller.

Aus der anlässlich des 50-jährigen Bestehen im Jahre 1960 herausgegebenen Jubiläumsschrift ist zu entnehmen, dass die Genossenschaft bei der Gründung 71 Mitglieder zählte. Zusammen besassen diese 229 Kühe. 9 Mitglieder besassen nur 1 Kuh und 27 Mitglieder 2 Kühe. Die Kleinst- und Kleinbauern waren somit in der Mehrzahl. Ausserdem hatte es in Muttenz damals noch ca. zirka 20 "Geissebure". Zu den Letztern zählten auch wir und in der Geispelgasse hatte es deren 4. Im Heidenkraut bis zu den Gruthäckern, teils beidseitig des Weges befanden sich die Bürgerstückli. Man sprach von einem Viertel, meistens waren es aber knapp 8 Aren. Die Stückli wurden von den Bürgern meistens selbst genutzt, teils aber auch nur die Kirschbäume. Die Bodennutzung wurde dann anderseitig vergeben. Anderseits hatte es eine ganze Anzahl von kleinen Kartoffel- und Getreideäckerli. Auch wir nutzten ein Bürgerstückli. Gegen den Waldrand war zusammenhängend eine grössere Fläche Mattland. Bereits vom 2. Schuljahr an ging ich dorthin mit unsern 4 bis 5 Ziegen von Ende August/Anfang September und je nach Witterung bis Ende Oktober jeden Tag nach Schulende "zweid". Weil zudem an den Wald anstossend ein für Geissen idealer Weideplatz. Ohne mit dem Umweltschutz in die Quere zu geraten, konnte man ein Feuer machen. Aepfel braten konnte man nicht weil keine Apfelbäume vorhanden waren. Als Ersatz bediente man sich dann auf einem Kartoffeläckerlein in der nähern Umgebung. Der Hüterlohn bestand in ca. 2 Liter Milch und der notwendigen Menge Zucker zur "Runtäfeli"-Herstellung . Unsere beiden Pachtparzellen bewirtschafteten wir im Wechsel mit Kartoffeln/Durlips und Weizen oder Dinkel. Gedroschen wurde im Winter mit dem Flegel und das Strohlieferte die Streue für die Geissen soweit diese mit Heu bereits schon selbst taten. Den Baumbestand auf Geispel waren die Kirschbäume, Birnen- und Aepfelbäume waren selten.

R ü t i h a r d:

Anders hat es sich mit den Eigentumsverhälnissen auf Rüthard verhalten. Schon lange Zeit Kulturland befand sich dieses fast ausschliesslich im Privatbesitz. Im Jahre 1888 hat sich der Bürgergemeinde die Gelegenheit geboten von Johannes Dietler 32 ½ Jucharten Acker- und Wiesland zum Preis von Fr. 25'000.-- zu erwerben. Der Letztere wurde dem Geispelfond entnommen. Heute sind immer noch einige Ha Privatbesitz. Da ich schon frühzeitig bei den Feldarbeiten mithelfen musste wurde ich mit der ganzen Umgebung auf Geispel und Rütihard vertraut. Man wusste stets wo die ersten Kirschen reif waren. Mein Vater war Eigentümer einer kleinen

Muttenz, den 15. März 1992.

Lieber Karl,

ich habe an den beiden Orientierungen über die neuen Zonenvorschriften Landschaft teilgenommen. Was geplant wird konnte man nicht in Erfahrung bringen. Meine Frau besitzt als Erbstück in der Nähe des Weiherhof eine Matte welche in die neue Planung einbezogen wird. Immerhin haben mir die gefallenen Voten Anlass gegeben nochmals Rückschau zu halten. Ich musste feststellen, dass ich der Einzige war, welcher über die ehemalige Rütihard näher Bescheid wusste. Als Beilage lasse ich Dir zu Handen der Aktensammlung im Museum ein Exemplar meiner Zusammenfassung zugehen. Bekanntlich ist im Jahre 1910 die Milchgenossenschaft Muttenz gegründet worden.Die Zahl der damaligen Mitglieder und die Angaben über deren Viehbestand habe ich der Jubiläumsschrift zum 50-jährigen Bestehen des Milchhüsli entnommen. Unter anderm ist darin vermerkt: " Der erste Milchsammler des Milchhüsli war Wilhelm Haller-Rudin. Nach den Aufzeichnungen gab es anfänglich einige Schwierigkeiten....".Welcher Art diese waren ist nicht vermerkt. Meine Frau kann sich heute noch an verschiedene Einzelheiten erinnern. Weitere Angaben habe ich später von den Schwiegereltern direkt erfahren was mir geholfen den Schleier aus der Sicht des Milchsammlers etwas zu lüften

Ich nehme an, dass Du im bevorstehenden Wahlkampf nicht mehr so stark beteiligt bist und Dir gelegentlich die notwendige Zeit zur Verfügung stehen wird einen kurzen Blick in meine Ausführungen zu werfen.

Mit freundlichen Grüssen

Karl Rütsch

→ WA 13.9. + 9.10. 1996 BHBL 1996, 113.

Herr
Karl Pfirter-Haller
Bärenfelserstr. 8
4132 M u t t e n z

Lieber Karl,

besten Dank für Dein erfreuliches Schreiben vom 15.3.1992 mit den wertvollen Beilagen für die Aktensammlung im Museum, wo ich sie allerdings nicht vermodern lassen will, sondern mit Deinem Einverständnis gelegentlich im 'Muttenezr Anzeiger' verwerten möchte.

Deine Ausführungen von 1976 über die Waldungen der Bürgergemeinde und den Geispel-Fonds sind in einer besonderen Mappe mit dem Titel Wald zusammen mit den von Jakob Eglin hinterlassenen Notizen bei mir gut aufgehoben. Daraus soll einmal eine besondere Nummer der Muttenzer Schriften werden, vielleicht mit Einbezug Deiner Ausführungen über das Kulturland.

Die Erinnerungen an das Milchüsli und den ersten Milchsammler dürften wohl 'aktuell' werden, wenn in nächster Zeit der Neubau der Milchgenossenschaft eröffnet wird...

Weisst Du etwa noch einiges über den letzten 'Schärmuuser' von Muttenz, Hans Uebersax? Das wäre auch etwas für die Rubrik "Das war einstmals" von Dir zu schreiben. Ich selbst weiss gar nichts... Jedenfalls würden dies einige Kollegen begrüssen. Und auch andere Leute lesen diese Rubrik offenbar gerne, wie ich gelegentlich höre.

Redaktor Masson von "MA" ist nicht abgeneigt, jeden Monat etwas aufzunehmen. Im April will ich im 'Muttenzer Anzeiger' den Erdrutsch am Wartenberg vor 40 Jahren in Erinnerung rufen. Und dann gibt es ja noch einige weitere Monate...

Selbstverständlich nehme ich alles "Historische" über und von Muttenz für das Museumsarchiv weiterhin gerne entgegen.

Mit freundlichem Gruss

Ein Beitrag zur Heimatkunde von Muttenz



Kirche St. Arbogast

Ein Beitrag zur Heimatkunde von Muttenz

Zur Erinnerung
an die durchgeführte Felderregulierung IV
1920—1925

Der Einwohnerschaft von Muttenz im Jahre 1926
gewidmet

Von J. EGLIN,
Präsident der Vollzugskommission

Zeichnungen von FR. GSCHWIND, Basel

Druck und Verlag von Lüdin & Co. A.-G., Liestal

Ein Beitrag zur Heimatkunde von Muttenz.

Ein grosser Bezirk unseres Gemeindebannes hat während der jüngst vergangenen Jahre eine bedeutende Veränderung erfahren. Viele Jahrhunderte alte Flureinteilungen sind für immer aufgehoben und deren Grenzen verwischt worden. Uralte Wege und Pfade, die bis in unsere Tage hinein begangen worden sind, mussten eingehen. Die Grundstücke haben andere Formen und Lagen erhalten und die gesamte Gütereinteilung ist eine völlig andere geworden, die mit der bisherigen wenig mehr Gemeinsames hat. Selbst das muntere Wiesenbächlein mit seinem oftmals freiwillig gewählten Laufe ist vom nivellierenden Eingriff der Menschenhände nicht verschont geblieben, auch ihm wurde eine andere Laufbahn zugewiesen, es wurde sogar genötigt, seine Existenz nur noch verborgen im Schosse der Erde weiter zu fristen. Auch eine seit unvordenklichen Zeiten eingesetzte Beamtung, das Gescheid, das frühere Flur- und Feldgericht, wird in Zukunft von der Bildfläche verschwinden. Mit dem Gescheide mussten auch die alten Grenzsteine, von welchen viele als kleine Denkmäler anzusprechen sind, die mit sinnigen Zeichen versehen, manches historische Grundstück umgaben, enthoben und entkräftet werden. Sie haben zum Teil auf dem Kirchhofe neben der altehrwürdigen Kapelle Aufstellung gefunden, wo sie als eigenartige Zeugen die Erinnerung an das Vergangene künftigen Geschlechtern wach halten. Auch mancher Flurname, der oft interessante Anspielungen und Geschehnisse an frühere Geschlechter in sich barg, wird in Zukunft nicht mehr genannt werden und bald der Vergessenheit angehören.

Welches sind die Ursachen dieser grossen Veränderung und wer hat diese bewirkt?

Im nachfolgenden soll versucht werden, darzutun, dass es im Grunde genommen die gesellschaftlichen und politischen Umbildungen unseres Volkes sind, die diese Veränderung und Umstellung der gesamten Volkswirtschaft verursacht haben, langsame, aber stetige Entwicklungen durch Leibeigenschaft,

Dienstbarkeiten und Untertanenverhältnisse hindurch zu allmähliger Selbständigkeit und Freiheit. Parallel mit der politischen und wirtschaftlichen Umgestaltung und den im Laufe der Jahrhunderte veränderten Rechtsanschauungen gewahren wir nämlich auch eine totale Umgestaltung der Eigentumsverhältnisse und nach und nach eine wesentliche Veränderung des bäuerlichen Gutsbetriebes. Dann aber auch nötigen die sichtlich anders gearteten Lebens- und Existenzverhältnisse unserer Tage den Landwirt, seinen Fluren abzugewinnen soviel in seinen Kräften liegt. Dazu kommt noch die ungeahnte Zunahme des Verkehrs, die erhebliche Wertsteigerung des Bodens, sowie die immer mehr sich entwickelnde und an Ausdehnung wachsende Gemeinde, die eine gründliche Reorganisation des Vermessungs- und Katasterwesens gebieterisch forderten.

Bevor wir Abschied nehmen von den alten Gütereinteilungen und ehe wir die vergilbten, beinahe ein Jahrhundert lang im Gebrauche gewesenen Flurpläne beiseite legen, erscheint es angezeigt, nochmals einen Rückblick zu werfen auf die Vergangenheit. Im besondern mögen im nachstehenden die historischen Besitzstandverhältnisse unserer Gemeinde näher beleuchtet und gewürdigt werden.

Von den ersten Bewohnern, die vor vielen Jahrtausenden unser Gebiet besiedelten, wissen wir sehr wenig. Sie waren wohl nomadisierende Jäger, welche mit Feuersteinwaffen ihr Wild erlegten und in Höhlen und unter Felsvorsprüngen Schutz gegen die Unbill der Witterung suchten. Sie lebten am Ende der Eiszeit noch zusammen mit dem ausgestorbenen Mammut und dem Renntier, das sich heute wieder in seine nordischen Steppen zurückgezogen hat. Allmählig, als die Jagdgründe immer weniger ergiebig wurden, ging der meistens frei umherziehende Jäger zum Ackerbau über und wurde dabei sesshaft. Die primitiven steinernen Werkzeuge wurden durch solche aus Metall (Bronze) ersetzt. Auf die Steinzeit folgte die Bronzezeit, zirka 2500—1000 vor Christi. Ihr gehören auch die Pfahlbauten auf unsern Schweizerseen an. Landsiedlungen aus jener Zeit sind uns wenige bekannt, und doch müssen solche bei uns bestanden haben. Manche Funde aus unserer Gegend als wertvolle Zeugen der Wohlhabenheit und des ausgeprägten Kunstsinnes jener Menschen sind in unsern Museen sorgfältig aufbewahrt und beweisen, dass die Bronzezeitleute geschickte Handwerker mit grosser künstlerischer Begabung waren.

Die Bronze, hergestellt aus einer Mischung von Kupfer und Zinn, wurde später durch das schmiedbare Eisen abgelöst.

Wir unterscheiden eine ältere Eisenzeit, (900—400 vor Christi) und eine jüngere Epoche, (400—50 vor Christi). Der jüngern Eisenzeit, auch La Tènezeit genannt, gehören die vielen Grabfunde aus dem Gebiete von Muttenz und Birsfelden an. Die wichtigste Quelle für die Erforschung der Eisenzeit in unserm Lande bilden die Gräber. Es herrschte die Sitte, die Toten in Grabhügeln zu bestatten. Der Grabhügel ist ein aus Erde aufgeworfenes Grabdenkmal von etwa 10 Meter Durchmesser und 1,50 Meter Höhe mit regelmässiger Kuppenform. Solche Grabhügel finden sich mehrere in der Hardt. Ueber die nähere Lebensart der damaligen Bewohner unseres Landes, der Kelten, sind wir im allgemeinen spärlich unterrichtet. Was wir von diesem Volke wissen, verdanken wir allein den schriftlichen Aufzeichnungen der Römer. Die Kelten bewohnten das

Gebiet zwischen Jura, Alpen und Rhein, das heutige schweizerische Mittelland, Helvetien geheissen. Gegen Ende des letzten Jahrtausends vor Christi tritt dieses Volk in die eigentliche Geschichte. Der grosse Feldherr Julius Cäsar erzählt uns, wie er diesen gefürchteten Volksstamm nach schweren Kämpfen dem römischen Reiche einverleibte. Die keltischen Helvetier sollen 12 Städte und 400 Dörfer bewohnt haben, deren Namen in manchen heutigen Ortsbezeichnungen noch nachklingen. Sehr wahrscheinlich dürfen wir auch unsere Gemeinde zu den helvetisch-keltischen Ortschaften zählen.

Im Jahre 58 vor Christi konnte ein reicher, einflussreicher helvetischer Adeliger namens Orgetorix, der über 10 000 leibeigene Leute gebot, den grössten Teil seines Volkes bewegen, mit Weib und Kindern auszuwandern. Der sonnige Süden war das Ziel, wo noch viele fruchtbare Gefilde feil und offen seien. 25 000 Helvetier zogen aus, ein wanderndes Volk mit Hab und Gut, sich eine neue Heimat zu suchen. Vor dem Auszug haben sie ihre Städte und Dörfer verbrannt.

Am linken Rhoneufer und am Genfersee versperrte aber den Auswanderern der inzwischen herbeigeeilte römische Feldherr Julius Cäsar mit gewaltiger Truppenmacht den Weitermarsch. Die Helvetier wurden genötigt, gegen Gallien (Frankreich) vorzustossen. In der Nähe von Bibrakte, im Gebiet der heutigen Stadt Autun, kam es zur Schlacht. Aber da waren die helvetischen Krieger den in der Kriegskunst und an Zahl weit überlegenen römischen Legionen nicht gewachsen und erlebten eine fürchterliche Niederlage. Schwer gedemütigt und mit gewaltigen Verlusten, nötigte sie der Sieger Cäsar, wieder in ihre Heimat zurückzukehren.

Von da an war es mit der Selbständigkeit des helvetischen Volkes vorbei. Helvetien wurde eine römische Provinz. Die Ortschaften erhoben sich wieder aus den Trümmern und die Raurikerstadt wurde im Jahre 44 vor Christo eine Römerstadt und später zu Ehren des römischen Kaisers Augustus: Augusta Raurica geheissen. Bald errichteten die Römer überall im Lande, besonders am Rheine, Wachttürme und Kastelle als militärische Befestigungs- und Stützpunkte zur Sicherung der Rheingrenze gegen Germanien. In der nahen Stadt Augusta (Augst) entstehen bald prächtige Bauten. Monumentale Tempel krönten die Anhöhe auf Schönbühl. Auf der

gegenüberliegenden Anhöhe ragte trutzig und fest das Kastellgebäude empor, dessen Standort heute noch auf Kastellen geheissen wird. Zwischen den beiden Anhöhen bewundern wir die imposanten Ruinen des einstigen Theatergebäudes, das Tausenden von Personen Raum bot. Luxuriöse Badehäuser, reiche Senats- und Bürgerhäuser verliehen der mit hohen Mauern, Toren und Türmen bewehrten Stadt ein vornehmes Gepräge.

Ueber die kulturellen, wirtschaftlichen und politischen Zustände der unterworfenen, einheimischen helvetischen Bevölkerung und über ihre Stellung zu den fremden Eroberern, den Römern, den nunmehrigen Provinzherren, sind wir nur mangelhaft orientiert. Immerhin hat die neuere Forschung zum Ergebnis geführt, dass die frühere Verfassung und Verwaltung der Helvetier, sowie die damalige Herrschafts- und Gaueinteilung nicht durchwegs geändert oder gar beseitigt worden ist. Die damals schon grösstenteils unfreien und leibeigenen Landbewohner bebauten nach wie vor das ihnen zugewiesene Land und leisteten die gewohnten Frondienste und Abgaben den alten und neuen Gebietern und Herren in der üblichen Weise. Schiedlich und friedlich scheint die alte helvetische Bevölkerung sich allmählich mit den sich ansiedelnden Römern abgefunden zu haben.

Im Laufe der Zeit liessen sich sogar zahlreiche einheimische helvetische Männer in den römischen Heeresdienst einreihen, erlangten auf diese Weise die Rechte und Freiheiten eines römischen Bürgers und bekleideten selbst im höhern Alter noch römische Aemter und Ehrenstellen. Aus dem helvetischen Land wurde nach und nach eine aufblühende, friedliche, römische Provinz. Die alten Landstrassen und der Ackerbau wurden verbessert. Aus dem warmen Süden wurden edle Obstbäume eingeführt und an den sonnigen Hügeln und Berghalden die köstliche Weinrebe eingepflanzt. Auch der Handel und Verkehr, das Gewerbe, die schönen Künste und die Wissenschaften wurden mächtig gefördert. Reiche Römer siedelten sich überall im Lande an, erbauten schöne Villen, brachten neue Gewerbe und feinere Sitten mit sich. Zahlreiche Funde, namentlich in unserm Gemeindebanne, zeugen noch heute vom Leben und Wirken und von der Wohlhabenheit der römischen Provinzherren.

Während im Zeitlaufe des ersten und zweiten Jahrhunderts römisches Wesen sich festigte und römische Macht den Höhepunkt erreichte, gewahren wir seit dem Anfange des dritten Jahrhunderts eine allmählige Erschütterung und innere Zerrüttung des römischen Weltreiches. Auch von aussen wurden das Stammland Italien und seine Provinzen wiederholt von germanischen Völkerschaften und unsere Gegend von den Alemannen bedroht und überfallen. In der Welthauptstadt Rom selbst herrschte am Hofe und bei den Mächtigen jener Tage Korruption, Zügel- und Sittenlosigkeit und im Volke Verwirrung und Aufruhr. Rom sah sich je länger je weniger stark genug, seine Kolonien diesseits der Alpen zu behaupten. Um die Wende des vierten bis um die Mitte des fünften Jahrhunderts drangen immer erneut fremde Völker, Germanen, Gothen, Hunnen und andere in das römische Gebiet ein. Italien sieht sich genötigt, zum Schutze Roms im Jahr 401 seine Legionen aus den nördlichen Ländern und aus Helvetien zurückzuziehen und überlässt damit seine Provinzen ihrem Schicksal. Zwar steht Helvetien immer noch unter römischer Verwaltung, bis der letzte der römischen Statthalter namens Aetius um 450 gezwungen wird, das Land für immer zu verlassen. Seit dem Anfange des fünften Jahrhunderts wird das ungeschützte Land von den Alemannen, unsern Vorfahren, allmählig in Besitz genommen, während die Westschweiz von den Burgundern besiedelt wird. Ueber die Art und Weise, wie die Assimilierung der neu eingewanderten deutschsprachigen Bevölkerung mit der helvetisch-römischen stattgefunden hat, gibt uns leider keine schriftliche Aufzeichnung Kunde. Wohl mag die Germanisierung der helvetisch-romanischen Bevölkerung, infolge der grossen Uebermacht der alemannischen Einwanderer rasch vor sich gegangen sein, zumal auch Anzeichen vorhanden sind, dass die vorangegangene Romanisierung nicht so tief eingedrungen und gefestigt war wie in der West- und Südschweiz. Vor allem steht fest, dass der alten Kultur nicht etwa kurzerhand der Garaus gemacht wurde, wie oft angenommen wird. Bis über das siebte Jahrhundert hinaus erhielten sich auf den Höhen und abgelegenen Talschaften in der Ostschweiz, selbst in unserer Gegend, romanische Inseln mit römischer Art und Sprache.

Dieses zum Teil unter hoher Kultur stehende Gebiet, das Erbe eines jahrhundertelangen Fleisses, war nun Eigentum der Alemannen geworden. Wie die Römer und alle damaligen Völkerschaften bestand auch das alemannische Volk nicht aus durchwegs gesellschaftlich oder politisch gleichberechtigten Volksgenossen, sondern es war zusammengesetzt aus sog. Freien, den Adeligen, ferner aus den Unfreien, den Hörigen und den Leibeigenen. Der urbare Boden wurde unter die Freien verteilt. Etwa hundert Familien bildeten je einen Bezirk für sich. Aus einigen Hundertschaften wurde ein Gau. Der Wald und das Weidland blieben stets unverteilt als Allmende, das Allmeindgut, zur allgemeinen Benutzung der Herren und Knechte. Die Vereinigung einer kleinern oder grössern Anzahl von Familien bildete «die Einung», die spätere «Gemeinde», mit Benützung der umliegenden Mark, des spätern Gemeindebannes mit gewissen Regeln über den Weidgang, das Zelgrecht, das Beholzungs- und Jagdrecht auf der Allmend. Diese Einrichtungen haben sich bis in die Neuzeit hinein grösstenteils erhalten. Früheres herrschaftliches oder obrigkeitliches Gut nahm zum voraus der Adel in Besitz. Die übrigen Güter wurden unter die Dorfgenossen, je nach dem gesellschaftlichen Stande, geteilt. Die Leibeigenen waren unbeschränktes Eigentum ihres Herrn, wie dessen Vieh und Hausgerät. Er konnte sie nach Belieben verkaufen, vertauschen und züchtigen. Sie bebauten die Güter ihrer Gebieter. Starb ein Leibeigener, so fiel sein Besitztum wieder an den Herrn zurück.

Die Güterabteilungen in der Gemarkung hiess man Hube. Die Hube entsprach einem Gebiet Kulturland, auf welchem sich eine Familie ernähren konnte. Sie umfasste je nach der Ertragsfähigkeit des Bodens 30—40 Jucharten.

Das Ackerland war in «Zelgen» eingeteilt, die mit Hägen eingezäunt und durch sog. Grendel vom Mattlande abgeschlossen waren. Ueblich war die Dreifelderwirtschaft, eine Flurordnung, nach der das Getreide zelgweise gepflanzt wurde. Im ersten Jahr besäte man denselben Acker mit Winterkorn, im zweiten Jahre mit Sommerkorn (Hafer oder Gerste) und im dritten Jahre liess man ihn brach liegen.

Alles Land, wohin Pflug und Sense nicht gehen, der Wald, die Weiden und oft breite Landstreifen den Strassen, Bächen und Flüssen entlang, die Allmend, wurde zum Weiden

benützt, worauf jeder Dorfgenosse das Anrecht hatte, sowie auch aus der «gemeinen» Waldung das nötige Brenn-, Bau- und anderes für die bäuerlichen Gerätschaften erforderliche Nutzholz zu beziehen. —

Die Vermehrung der Bevölkerung hatte mit der Zeit eine Teilung der ursprünglichen Hube zur Folge. Dasselbe trat auch ein, wenn beim Ableben des Inhabers die Hube ins Erbrecht fiel. Solche Teilhuben in der Grösse von 8—12 Jucharten nannte man «Schuppose» oder «Tschuppissen». Die Erben hatten aber immer darauf zu achten, dass die geteilten Huben auf alle drei Ackerzelgen entfielen mit ungefähr gleichem Flächeninhalt.

Wie stund es mit der politischen und wirtschaftlichen Stellung der Bewohner unserer engern Heimat in jener Zeit? Waren es freie oder hörige Bauern, oder gar nur Leibeigene?

Diese Frage lässt sich nicht sicher beantworten.

Wenn es in der ersten Zeit der Besitzergreifung des eroberten Bodens freie Männer mit eigenem Grund und Boden gab, so scheint diese Selbständigkeit nicht sehr lange gedauert zu haben. Denn schon frühe finden wir viel Grundbesitz in den Händen des Adels und der Ritterschaft. Die Landleute unserer Gegend scheinen in höchst abhängigen und untergeordneten Verhältnissen, als Hörige und Leibeigene, zu ihren Gebietern gestanden zu haben. Die früher freien Bauern waren Zinsleute ihrer Herren geworden. Sie empfingen ihre Güter lehensweise auf Lebenszeit und mit Erbrecht nur zur Nutzung, mit der übertragenen Verpflichtung, neben persönlichen mannigfachen Frondiensten dem Eigentums- oder Grundherrn alljährlich eine bestimmte Abgabe an Feldfrüchten in Natura abzuliefern. Diese jährlichen Abgaben, Bodenzinse genannt, bestanden in der Regel aus denjenigen Feldfrüchten, mit welchen das Gut angepflanzt war: Korn, Haber, Hanf, Flachs, Obst, Gemüse und Wein etc. Die Naturalgaben konnten aber auch, sofern der Grundherr seine Einwilligung gab, zu Geld umgerechnet und in barer Münze entrichtet werden. Für empfangene Lehen, bestehend aus Haus mit Hofstatt, bestand der Zins in der Regel aus Hühnern und Eiern. Nach einer alten Rechtsanschauung gab es ausser dem einfachen, noch heute geübten, nur auf kurze Frist abgeschlossenen Pachtvertrag, drei verschiedene Formen

der Güterübertragung, nämlich: das Ritterlehen, das Erblehen und das gewöhnliche Zinsgut. Wie das Ritterlehen galt das Erblehen als eine Uebertragung nicht des vollen Eigentums, sondern nur der Nutzniessung an den Belehnten und seiner Nachkommen. Wurde der Erbzins, der gewöhnlich bescheiden war, einige Jahre nicht bezahlt, oder starb das Geschlecht des Belehnten aus, so fiel das Gut an den eigentlichen Besitzer zurück, ohne dessen Wissen und Willen keine Teilung oder wesentliche Veränderung vorgenommen werden durfte. Aehnliches Recht galt auch für das gewöhnliche Zinsgut. Diese Verhältnisse des Lehenwesens, dessen älteste Spuren in die Römerzeit zurück weisen, beherrschten während dem frühesten Mittelalter bis in die Neuzeit hinein, wie wir in der Folge noch hören werden, das gesamte bäuerliche Wirtschaftsleben.

Nun wenden wir uns nochmals in die Zeit zurück, die für unser Volk seit der Völkerwanderung eine grosse Kulturepoche bedeutet.

Am Ende des fünften Jahrhunderts, im Jahre 496, kam Alemannien unter die Herrschaft des Ostgothenkönigs Theodorich und 536 unter die fränkische Herrschaft. Zu dieser Zeit, im Laufe des sechsten Jahrhunderts, wurde bei uns das Christentum eingeführt. Zwar hatte die christliche Lehre schon unter den Römern Eingang gefunden. Wir wissen, dass die nahe Römerstadt Augusta schon frühe Sitz eines Bischofs war. Nach dem allmähligen Niedergange dieser Stadt siedelte der Bischof in das geschütztere Basel über und legte damit den Grund zu dem Gedeihen und Wachsen der spätern reichen und berühmten benachbarten Stadtgemeinde. Ums Jahr 400 ist Basel schon Bischofstadt geworden.

Die Stürme der Völkerwanderung hemmten für längere Zeit wieder die raschere Ausbreitung der christlichen Lehre oder haben sie vielerorts, namentlich auf dem Lande, wieder ausgetilgt. Unter der Herrschaft der Franken werden die gestürzten Bischofsitze wieder aufgerichtet und die christlichen Missionare beschützt. Ueber den Gräbern der christlichen Glaubensboten, die als Märtyrer starben und verehrt werden, entstehen bald Kapellen und Kirchen mit klösterlichen Siedlungen, die zu berühmten Kultus- und Wallfahrtsstätten werden, wie Säk-

kingen und St. Gallen um 620, Grandval bei Münster im Jura, gegründet um 630, Murbach im Elsass, gegründet 723, u. a. In dieselbe Zeit, in das sechste oder siebente Jahrhundert, fällt wohl auch die Gründung der Kirche unserer Gemeinde. Alle diese Stiftungen wurden von den Landesfürsten bis zum gewöhnlichen Adel hinab mit vielen Gütern ausgestattet und oft reich beschenkt. Die Klöster Murbach im Elsass und St. Gallen verfügten schon im achten Jahrhundert über grossen Landbesitz in Pratteln, Augst, Füllinsdorf, Munzach bei Liestal, in der alten Gemarkung Onolzwil (Oberdorf und Niederdorf bei Waldenburg) und in Hochwald, sowie in Luzern und an anderen Orten. Die später entstandene Herrschaft Wartenberg mit unserer, dem heil. Arbogastus geweihten Kirche, kam wohl schon frühe durch fränkische Herrscher in den Besitz der Diözese, der Hochkirche Strassburg, St. Arbogast. Auch in der nahen Bischofsstadt Basel setzte in der Folge eine Entwicklung und Entfaltung des geistlichen Lebens ein, wovon wir uns heute nur schwer eine Vorstellung machen können. Im Jahre 1083 gründete Bischof Burkhart vor den Toren der Stadt das Kloster St. Alban. Ungefähr um die gleiche Zeit entstund das Spital zum heil. Geist an der Freien Strasse.

Bald nachher erhebt sich auf dem Hügel des heutigen Lohnhofes die Kirche St. Leonhard mit einem Chorherrenstift.

Als erstes Frauenkloster des mittelalterlichen Basel kann das Kloster Maria Magdalena an den Steinen genannt werden, dessen Anfänge wohl schon vor 1150 zu suchen sind.

Im Jahre 1219 wird die Ordenskirche der St. Johanniter-Komturei (beim St. Johanntor) genannt.

Im Jahre 1233 wird das Dominikaner- oder Predigerkloster von Bischof Heinrich von Thun erbaut.

1253—1256 entstehen die Kirche und das Kloster der Franziskaner oder Barfüsser. (Die Kirche dient heute als historisches Museum.)

Zu den frühen Klostergründungen gehört auch das St. Klarakloster, das seit 1279 dem Barfüsserorden unterstellt ward.

Von den ehemaligen ausgedehnten St. Klara-Klostergebäulichkeiten ist bis in unsere Tage einzig die gothische Kirche am Klaraplatz erhalten geblieben.

1274 gründete der Freiherr Walter von Klingen das Frauenkloster Klingental in Kleinbasel. (Die ehemal. Kirche wird heute als Kaserne benützt.)

1276 entstund das Augustinerkloster, in welchem sich die gleichnamigen Ordensbrüder niedergelassen hatten. (An dessen Stelle steht heute das naturhistorische Museum an der Augustinergasse.) Nicht unerwähnt soll sein das gegen Ende des 13. Jahrhunderts aufgekommene Kloster mit der Abteikirche «zum Gnadenthal» genannt, auf dem Areal der heutigen Allgemeinen Gewerbeschule. (Ecke Spalenvorstadt/St. Petersgraben.) Die jüngste Klostergründung auf dem Stadtbanne ist das Kloster «St. Margarethenthal» am Anfange des 15. Jahrhunderts. (1402 bis 1406.) Die Bewohner des Klosters gehörten dem Kartäuser-Orden an, daher auch Kartäuserkloster geheissen. Die Kirche und die übrigen klösterlichen Gebäude sind noch grösstenteils erhalten. In den ausgedehnten Räumlichkeiten ist seit 1669 die städtische Waisenanstalt untergebracht. Früh entstandene Gotteshäuser sind die Martinskirche, 6.—7. Jahrh., das Münster, 7. Jahrhundert. Die St. Peterskirche und die St. Theodorskirche zu Kleinbasel, beide vor 1100 gegründet. An eingegangenen Kirchen sind zu verzeichnen die St. Ulrichskirche an der Rittergasse, die Ordenskirche der Johanniter-Komturei beim St. Johanntor, und zu den schon angeführten, abgebrochenen und umgebauten Klosterkirchen mehrere Kapellen, so die Antonier- und St. Niklauskapelle zu Kleinbasel und die St. Andreaskapelle auf dem gleichnamigen Platze.

Doch nicht nur in der Stadt, ebenso auf der Landschaft, dem alten Sissgaugebiet, begegnen wir schon frühe klösterlichen Siedlungen. Ums Jahr 1060 wird das Kloster Olsberg gestiftet. Im Jahr 1145 bekunden die Grafen von Froburg ihren frommen Sinn durch die Erbauung des Klosters Schöntal bei Langenbruck, von dessen spätromanischer Kirche die westliche Giebelfassade noch erhalten ist.

Nicht übergehen dürfen wir die beiden klösterlichen Niederlassungen in unserer Dorfgemarkung: Das Frauenkloster Engenthal, gegründet um 1269 und der Bestand des Augustinerklosters zum «rothen Haus» am Rhein gelegen, seit 1383.

Alle diese genannten Klöster und Stifte stunden in enger Beziehung zum Grund und

Boden unserer Gemeinde und waren Inhaber von grossen Teilen an Wald und Feld.

Es würde zu weit führen, hier im einzelnen die zahlreichen Vergabungen, Stiftungen und Vermächtnisse der Bischöfe und des Adels, wie auch vieler Bürgerfamilien an die genannten geistlichen Stifte aufzuzählen. Wir begnügen uns, auf die Tatsache hinzuweisen, dass innert dem Zeitraum vom 7.—13. Jahrhundert ein gewaltiger Teil des Grund und Bodens, hier wie anderorts, die weltlichen und geistlichen Herren in Händen hatten. Schon zur Zeit Karls des Grossen sehen wir ein rasches Verschwinden des freien Grundbesitzes. Im Jahre 847 gebot sogar Karl der Kahle, dass jeder Freie sich einen Herrn erwähle. Aller Grund und Boden müsse Lehengut sein.

Dennoch war das Los der Landleute nicht ein unerträgliches, wie es, vom heutigen Gesichtspunkt aus betrachtet, erscheinen mag. Trotz des grossen Grundbesitzes auf der einen Seite und der bescheidenen Verhältnisse auf der andern, war der soziale Abstand zwischen Adel und Volk bei weitem nicht derart, wie er sich erst im spätern Mittelalter herausgebildet hat. Namentlich die Inhaber von Lehen aus geistlichem Besitz rühmten, dass unter dem Krummstab (unter den geistlichen Gebietern) gut zu wohnen sei. Zudem waren die Klöster für unser Land lange Zeit die einzigen berühmten Kultur- und Bildungsstätten. Neben ihrer Mission zur Ausbildung von Tausenden junger Männer aus dem Adelsstande und aus dem gemeinen Volke für geistliche und weltliche Berufe, für Wissenschaften, schöne Künste und Handwerke, waren sie nicht minder die Pflanzstätten der Bodenkultur, des Obst- und des Weinbaues. Unter ihrer Führung und Leitung wurden damals weite Landstriche urbar gemacht, Wälder gerodet, Wasserkanäle angelegt und Gewerbe gegründet.

Ja, die vielen Vermächtnisse und Stiftungen durch die Gönner und Begüterten jener Tage sind nicht umsonst gewesen und haben ihre segensreiche Wirksamkeit auch für unsere heutigen Geschlechter nicht eingebüsst. Selbst auf unserm kleinen engbegrenzten Ländchen leuchtet die Tatsache noch durch und es ist eine Genugtuung, die wir der Geschichte entnehmen, dass das Vermögen der Klöster doch nicht seinem ursprünglichen Zwecke entfremdet worden ist, sofern es dem Spital und damit der Fürsorge für die Schwachen und der Kirche wieder zuge-

fallen ist. Noch heute verwaltet der Kanton ein Kapital von 3½ Millionen, herrührend zum guten Teile von den später säkularisierten Kloster- und Kirchengütern, deren Zinsen alljährlich den heutigen Kultus- und Bildungsstätten: unsern K i r c h e n und S c h u l e n zufliessen. —

Nach diesen skizzenhaften Umrissen, die uns einige orientierende Einblicke in die hervorragend sich entwickelnde kirchliche Bedeutung und geistliche Macht jener Tage vermitteln, und bevor wir an den Grund und Boden unserer Gemeinde herantreten, möge noch im Geiste ein Rundgang um ein grösseres Gebiet unserer Heimat unternommen werden, und zwar in der Form einer historischen Beschreibung des alten Kantonsgebietes.

Der grösste Teil des heutigen Kt. Baselland gehörte früher zum Sissgau. Der Sissgau ist hervorgegangen aus dem ältern A u g s t g a u und letzterer bildete einen Bestandteil des Herzogtums Elsass. Das ganze Herzogtum Elsass umfasste das Gebiet rheinaufwärts bis zur Aare, die Aare aufwärts bis zum Bielersee und hinüber an den Doubs, den Doubs abwärts bis zur Allaine und die Savoureuse hinauf an den Kamm der Vogesen, und zerfiel in das Elsass, den Sornegau und den Augstgau. Unter Karl dem Grossen vollzog sich eine neue Einteilung. Der Augstgau wurde in den Sissgau, Frickgau und Buchsgau eingeteilt. Ebenso wurden der Sornegau und das Elsass in weitere Gaue abgeschieden. Eine Grenz-Beschreibung des Sissgaues vom 11. März 1363 lautet wie folgt: «Wir Johannes von Gottes Gnaden Bischof zu Basel veriehend und tund kunt mit diesem Brieff, dass wir für uns u. unser Nachkomen den edlen Herren Graff Johannes von Froburg u. Graff Symund von Tierstein u. desselben von Tierstein Erben die Lantgraffschafft in dem Sissgäu die da gat als die Birs in den Rin flüsset, den Rin uff als verr als einer uff einem Ross in den Rin geriten u. mit einem Baselsper in den Rin gereichen mag, untz da (bis da) die Fieline (Violenbach) in den Rin flüsset, u. die Fielinen uff, so verre die Wasserruns gat, hinter dem Closter Olsberg uff u. durch den Oensberg über untz (bis) in den Bach zwüschent Maggdan u. Meysprach, und den Bach uff untz (bis) gen Buss in Eriswilstein u. des über in den Wegenstetterbach, u. den Bach uff hinder dem Wisperg über untz (bis) als der Brunnen ob Rotenflu hinab in das Dorff

flüsset gen Rotenflu, untz (bis) in den Bach gen Rotenflu, u. darüber den Bach uff untz (bis) da die Ergentz entspringt u. den Tobel uff untz (bis) uff Schaffmatt uff den Grat der Höhi u. den selben Grat u. die Höchinen immer me uss untz (bis) uff, als sich die Wasser Seiginen und Schneeschmiltzen teilend, ein Teil in den Rin u. der ander Teil in die Aren, uff den Teil des Rins zwüschend Zeglingen u. Lostorff, die Gebirg u. den Grat uss für Froburg über untz (bis) zu den Blatten ob dem Cappelin uff dem nidern Howenstein, u. aber da die Grät u. die Höchinen nach der Wasserseige und Schneschmiltze uss, als die aber teilend in den Rin u. Aren ob Eptingen die Höchinen u. die Grät uss ouch Rins halb, u. ob dem Schöntal die Gebirg uss untz (bis) gen Langenbruck zu dem Brugklin, und den Tobel uff, aber über die höhe und Grät uss noch der egeschriebenen Wasserseige und Schneschmiltze untz (bis) gen Nunningen in den Bach, und den Bach ab zu dem Steg, den man nempt Beinwiler Steg und den Bach ab untz (bis) in die Birse, und die Birs ab, so verre einer zu Fuss mit einem Baselsper darin gereichen mag untz (bis) in den Rin.....» Unser Gemeindebann bildete die nordwestliche Ecke des Sissgaues, dessen Grenzen vom Münchensteinerbann weg längs der Birs und dem Rheine bis zum Prattlerbann zugleich auch heute noch unsere Banngrenzen sind, mit Ausnahme des Gebietes, welches 1874 an die selbständig gewordene Gemeinde Birsfelden abgetreten wurde. Eine separate Umschreibung unseres Gemeindebannes finden wir bei der Belehnung der Herrschaft Wartenberg an Konrad Münch zu Löwenberg vom 12. Aug. 1478 und am 22. Januar 1500 an dessen Nachfolger Hans Friedrich Münch. Sie lautet: «Und sind das die Umbkreis der obgemelten Burgen (Wartenberg) mit ihrer Zugehörde: Von erst die Birs untz (bis) in den Rein, und den Rein auf untz (bis) für das Rothauss an die Marchstein die da schaiden Muttentz und Brateln, die da dienen untz (bis) an die alten Schauenburg, von dannen untz (bis) gen Gemppen, davon untz (bis) an der von Arlassen pann, und von dem Pann untz (bis) gen Münchenstainer pann und ist alles aygentlichen under markstainet.» In der nämlichen Urkunde (1478) heisst es bei der Beschreibung der Münchensteinergrenze (soweit sie sich mit der unsern deckt) «. . . . untz (bis) an den teuffen Graben (Aspgraben) von demselben auf untz (bis) an die rotten Halden, da die Marckstain stend, von danen an die Eselhalden an den Weg gen Gemppach,

Homberg-Fraburg

davon untz (bis) an Rengkers matten, da auch die Markstein stend.» Eine erste geometrische Aufnahme des Gemeindebannes, dessen Bestand wohl in die Zeit der alemannischen Besiedlung zurückreicht, und in welchem sämtliche Bannsteine genau eingezeichnet sind, wurde 1678 durch den s. Z. berühmten Geometer Georg Friedr. Meyer von Basel erstellt. Der sorgfältig ausgeführte Plan befindet sich im Staatsarchiv Liestal. (Die folgenden Seiten enthalten einige Federzeichnungen von Bannsteinen der südwestlichen Banngrenze von Muttenz.)

Nun gehen wir über auf die eigentlichen Besitzverhältnisse in unserer Gemeinde, wie sie uns in Urkunden, Bereinsschriften und durch Zinsurbare übermittelt worden sind.

Die drei Burgen auf Wartenberg mit allem Land und Leuten, dem Dinghof, der Hardt und dem Patronatsrecht erscheinen im 13. Jahrhundert im Besitze der Grafen Werner, Rudolf und Ludwig vom Homberg aus dem Hause Froburg.

Die genannten Grafen erhielten diese Herrschaft, die Eigentum der Domkirche St. Arbogast zu Strassburg war, als Lehen vom Bischof zu Strassburg. Die Grafen von Homberg bewohnten die Schlösser nicht selbst, sondern belehnten damit ihre Dienstmannen, die Marschalke. Als weitere Lehenträger sind verzeichnet die Familie zur Sunnen und im 14. Jahrhundert Ritter Konrad Münch von Münchenstein, der mit der Erbtochter des freien Heinrich von Löwenberg vermählt war. Von da an, 1373, finden wir die Herrschaft bereits 150 Jahre lang in der Hand der Münche von Münchenstein, deren Nachkommen sich oft auch nach ihrer Mutter «von Löwenberg» nannten. «An der Schwelle von Gebirg und Ebene und als Schlüssel und Eingang zum Sissgau war diese Herrschaft merkwürdig reich an Inhalt und Formen. Wenn diesem Gelände die Bergwelt der obern Aemter abging, so hatte es anderes, was dort fehlte: starke strömende

Wappenschild Münch-Löwenberg am Schlusstein des Chorgewölbes der Kirche von Muttenz.



Bannstein als Grenzscheide für Muttenz – Pratteln – Frenkendorf – Gempen, (16. Jahrh.)

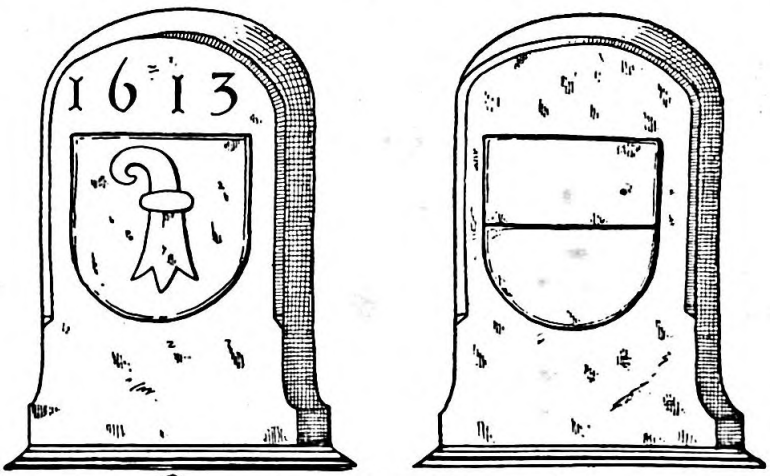

Bannstein - Muttenz - Gempen.

Gewässer, die Nähe der mächtigen Stadt, eine erhöhte Kultur. Alles fand sich hier beisammen: Hänge und Täler bedeckende Waldung, Rebhalden und Gärten und sonnige Wiesenflächen, am Saume lichtes Weidengehölz, dann der weite Hardtforst, das Fischerwesen im Rhein und Birs. In den Schlössern mit der grossen Pracht der Aussicht; in den Dörfern, den Kirchen, dem Dinghof, in dem Lusthaus Fröscheneck, wo die Einsamkeit der Flussniederung genossen werden konnte; in dem zwischen Wald und Strom verborgenen Familienkloster des Roten Hauses — überall erging sich das Leben aufs mannigfaltigste, und welch unaufhörliche, oft die weiteste Ferne heranbringende Bewegung flutete auf den Strassen, die hier durch zu den Hauensteinen und ins obere Birstal führten.»

Das Staatsarchiv in Liestal verwahrt ein Urbar vom Jahre 1480, der sogenannte Schlossberein, der wohl den Hauptbestandteil des einstigen noch vollständigen Schlossgutes darstellt, in welchem die Güter der Schlossherrschaft, gemäss dem Bestande von 1480, aufgezeichnet sind. Sie umfassen ein Gebiet von 518 Jucharten Acker- und Mattland, im ganzen Banne zerstreut liegend und sind mit Einschluss der in einem späteren Bereine aufgeführten sog. Widemgüter in 357 Nummern ausführlich beschrieben. Die Güter sind abgeteilt in 90 Trägereien oder Tschupposen. Bei allen Bereinen gilt die Regel, dass derjenige, der am meisten Land in einer Trägerei oder Schuppose zu Lehen hat, für den Einzug und für die Ablieferung sämtlicher Zinse pro Schuppose verantwortlich ist, er wird deshalb «Träger» genannt.

Die jährlichen Bodenzinse des hiesigen Schlossbereines betrugen: 70 Viernzel Korn, 33½ Viernzel Haber, zirka 30 ℔ Geld, 64 Hühner und 1 Saum Wein. (NB. 1 Viernzel = 16 Sester Getreide.)

Die Einleitungsworte des aus dem Jahre 1480 stammenden Schlossbereins lauten wie folgt:

«Im Namen Gottes Amen!

Uff Montag nach dem Sonntag Letare (13. März) sind die Güter und Zins zu Muttenz so der Statt Basel zinsend, im Biwesen des Strengen und Edlen Her Bernharten Sürlin, Ritters, und Junkher Konrad von Löwenberg, auch der Ehrbaren Hansen Fischer und Hansen Küfer, Vogt zu Muttenz und Münchenstein und sonst viel erbaren Leuten durch Johannes Harnesch, Substi-

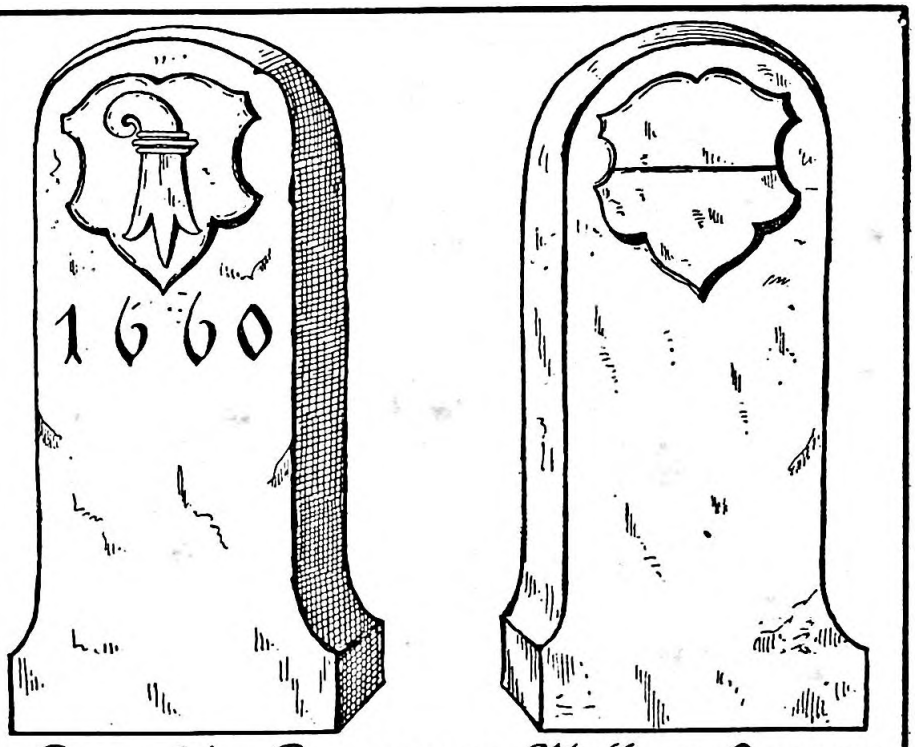

Bannstein, Banngrenze, Muttenz-Gempen

Ältester Bannstein Muttenz-Gempen (g. „Kirchenstein")

tuten auf der Zinsleuten geschworenen Eide angeben, geschrieben und gemelt als hienach stat». (Es folgen einige Originalauszüge):

No. 1. Item Claus von Ochsenhausen hat 1½ Jucharten Rebenn, litt im Hunsstrog, neben Hans Markstein zu eyner, und zer ussern syten an Gast Berner.

No. 2. Item ½ Juchart ist halb Reben und halb garten im Ifental neben der Hohlengassen und stost herab uff sannt Erassmus güter, das Lienhart Kepfer hatt.

No. 3. Item 3 Mannwerk garten uff Wartenberg, neben dem Sengelweg, stosst hindersich uff der Barfüssergut, das Peter Markstein hat, stosset herab uff der Herrengut im Ifental.

No. 4. Item 2 Jucharten Reben im Lengiberg zu einer an der Herrengut, so Lienhart Weber hatt, zur ussern syten, und uffher Bernhart Oulins Gut, das Hans Brüderlin hat. Geltend zusammen 2 Viernzel Korn, 1 Viernzel Habern, 1 Huhn.

No. 5. Item Ulin Bentelin hat ½ Juchart ackhers am Reinbronnen, stosset an den langen Weg neben der von Schöntalgut und hindersich an den Wydem.

No. 6. Item 1 Viertel und me Garten, litt oben an dem Wydem und unden an den Reben die man nempt im Hundtrog. Gelten zusammen 6 Sester Dinkhel. etc.

No. 15. Item ½ Juchart Ackhers litt hinder den Zweigen zu einer siten neben der von Berenfelsgut und zur andern syten denen von Sennheimgut das Hans Müller hat.

No. 16. Item 1 Juchart Ackhers hinder dem Apffholter, stost wider das Dorff har an den Weg. etc.

No. 21. Item ½ Manwerk matten zu Lechlin, ist ein anwander, litt die lengi neben Lienhart Iselins Gut, das Margreth Heftis hatt.

No. 22. Item 1 Juchart ackhers und me, zu einer syten neben der harfüssen Gut das Clevin (Nicl.) Schwarz hatt und neben der Herrengut zur andern syten, das Ulin Brüderlin hatt.

No. 23. Item 2 Juchart ackhers by dem Tonnerboum, zu einer neben Lienhart Iselins Gut das . . . . . hat und der Herrengut, das Hans schoub hatt. etc.

No. 29. Item aber ½ Juchart im Letten, zer obern syten an der Herrn Gut das Ulin Brüderlin hatt, stost harvor hinden uff der Barfüssergut das Clevin Schwarz hatt.

Git 4 Sester Dinkel.



Bannstein Muttenz - Arlesheim

Wappen des Bischofs
Joh. Conrad von Roggenbach 1656-93.



Bannstein Muttenz - Arlesheim

Wappen des Bischofs Johann von Ostein 1628-1646.

No. 30. Item Ulin Bernhart hat 1½ Manwerkh Holz und Matten an der Eselhaldenn lit oben der schwestern matten zu Engental.

Git 6 Sester Dinkel.

No. 31. Item ½ manwerkh litt oben dem Weg und stost an die Winterhaldenn und gehört auch darzu.

No. 32. Item marti Pfiffer hat 2 manwerkh matten und Holz, stost oben zu an die Lachhaldenn, lit zwüschen der von Ramstein gut, hat Hans Brüderlin und unden zu an Sant Arbogasts Gut, hat rutsch Loneler.

Git 1 Viernzel Dinkel.

No. 33. Item Peter Suntgouwer hatt 1 manwerk matten uff dem Brüel neben der Landtstrass, stost zu einer syten neben Arbogast Berners gut das dem presentzer uff Burg zu Basel zinst und oben zu an Sant Erassmus gut das Hans Brüderlin hatt.

No. 34. Item 1 manwerkh matten bi dem Lechelgraben litt neben der Frauen zu sannt Claren Matten. etc.

No. 37. Item 2 Jucharten Acker stossen an Baselweg neben des Spittals gutt, hat Peter Meyer, und am hindern ort an des Heilgen Gut, das Hans Brüderlin hatt.

No. 38. Item ein Juchart ackhers zum langen Marckstein anwandent myner Herren güter daruff.

No. 39. Item 2 Juchart ackhers uff der Breite und anwandent uff die lange Breite und litt neben der von Olsberg Gut, hat Hans Marckstein.

No. 40. Item ein Hofstatt, stosst haruff an die Strass, zwüschen Peter Meyer und Hans Ritzi, zwüschen des Spittalsgütern.

No. 41. Item ein Juchart under der Gündishalden neben denen von Sannt Clarengut, das Gast Zimmermann innhatt.

No. 42. Item ein wüsten Hag, lit under Sant Arbogast Brunnen, und stost harvor uff Sanct Erassmusgut.

Geltend 3 Viernzel Dinkel, 2½ Viernzel Habern, 3 Hüner.

No. 43. Item Heinrich Stachel hat 1 Juchart Reben in Rufenackher, zu einer siten neben dem Widem, hat Magdalen Atzen und zur andern siten neben dem Weg und ist ein anwander.

No. 44. Item 1 Manwerkh matten in der Bitzin litt unden an der Landstrass und stost an den Bitzinweg. etc.

No. 51. Item 1½ Juchart Ackhers by Romanscrütz neben des Priorsgut zum Rotenhus, hat Jeckhi Atz und ist ein Anwander.

No. 52. Item 3 Jucharten in Hürsten und ackhern by dem Galgen uff dem Rain, stossen an Jeckhi Atzen.

No. 53. Item 1½ Juchart Ackhers uff dem Clünen Feld, zu einer syten neben des Priorsgut, das Jeckhi Atz hatt, und stosst harfür uff des Birsmeisters Holz, wider die entenlöcher etc. (Siechenholz.)

No. 56. Item 3 Juchart nyd dem Galgen, unden an des Priorsgut, das Jeckhi Atz hatt, und stossend an den Weg. etc.

No. 59. Item Lienhart Kepfer und Ludy Dornachers Erben gendt zwen omen wins, jeglicher theil einen von einer Jucharten Reben im Ifenthal, an offenburgs reben zu einer, und zur innern syten an Hans Fischer, auch an der Herrengut, das Hans Fischer hat.

No. 60. Item Hans Fischer, der Vogt und Jeckhi Atz gent auch zwen omen wins, jeglicher einen von einer Jucharten Reben im Ifenthal, neben der obgemelten Juchart Reben, und zur innern ouch neben der Herrengut, das Ludwig Meyger hat. etc.

F r o s c h n e c k h.

No. 65. Item Ich Conrat (Münch) von Löwenberg hab Fridli Müller und synen zweien Sünen Froschneckh verliehen mit dem Fürwort als hienach stat. Dem also ist: dass er die Matten soll rumen und reuten in Zweien Jahren und wo er das nit täte, so mag ich oder min Herren die Matten einem anderen verlihen und soll er darzu 4 Viernzel Dinkel ze Buss geben. Und hab ihm (die Matten) verlihen jerlich umb 4 Pfd. d. und den Zinsen, so man ettlichen Leuten ouch davon git, nemlich 1 Viernzel 7 Sester Dinkel, 3 Schilling, 4 Pfenning soll er ouch richten one miner Herren Schaden.

Und ob sich begebe, dass man mehr Zins andern Leuten davon ze geben pflichtig wär, die soll er ouch richten, doch sollen sy ihme an den 4 Pfund abgezogen werden, und ist ihm sechs Jar die nechstkünfftigen verliehen uff unser Frauwen Tag der Verkundnuss im 1480ten Johr. etc.

No. 75. Item 1 Juchart bi dem tonnerbaum, zu einer siten neben des Priorsgut, das Hans Kron hat und zur andern siten an der Herren Gut, das Hans Müller hat. etc.

No. 85. Item ein Hofstatt hat Ulin Brüderlin inhanden, in der Burggassen gelegen und stosst an den Burgweg, und stat ein Hus daruff.

No. 86. Item aber ein Hofstettlin neben dem Weg ussin als man in Hundtrog gat, das Schwartzen Erben innhat. etc.

No. 98. Item ein zweiteil Matten zu Lechlin, zu einer siten neben des Huses zu Sanct Jakobgut und zur obern siten an Junkher Peters von Eptingen Gut, das Arbogast Hüglin inhat.

No. 102. Item 1 Jucharten Reben Im Grüsshen, stosst zu einer siten an unser Frauwen Reben, die in Unser Frauwen Bruderschaft gehörent, und zur andern siten unden an des Heiligen Gut, das Hans Hüglin der Jung hat, und zur undern siten an der Herren Gut, das Conrat Salate innhatt. etc.

No. 104. Item 1 Juchart am Kriegacker neben Sant Erasmusgut zur obern und zur undern siten neben des Spittalsgut, das Peter Meyer hat. etc.

No. 122. Item 1½ Juchart hinder dem Tubhus, zwüschen der Herren und des Priors Gütern, die Cleuwy (Niclaus) Seiler und Hans Kron inhaben.

No. 123. Item ½ Mannwerk Matten im langen Brül, neben der Herren Gut, das Cleuwy Seiler hat, und des Priors Gut, das Hans Kron hat.

No. 126. Item ½ Mannwerk Matten in Senenmatten zwüschen des Priorsgut, das Hans Kron hat und Unser Frauwen und Sankt Arbogast Gut, das die Schwestern zu Engenthal inhaben. etc.

No. 136. Item Ulin Brüderlin hat 4 Juchhart Ackers uff Graffenbreiti (Eigenthal) zu einer Siten an Her Bernhart Müllers von Liehstall Gut, das Wernli Benteli hat, und zur ussern Siten an Erhart Richen Gut, da das Hus uffstunde. etc.

No. 138. Item ein Mannwerk Matten bi der Herren Wyger (obrigkeitl. Weiher) stosst über den Wolffenseeweg unter der Herrengut, das Hans Fischer hat, und stosst ouch zer nydern syten an der Frauwen zu Sannt Klaren Gut, das min Herrn inhaben.

No. 140. Item ½ Mannwerk Matten in der vordren Bitzen, stosst an die Landstrass und an den Bitzenweg. etc.

No. 146. Item 3 Juchart Ackers hinder dem Apfholder, stosset an den Graben der unterhalb den Matten ist, und zur undern siten neben Junkher Wernli von Berenfels Gut, das Ludwig Dornachers Erben inhaben.

No. 163. Item Hans Schoub hat 2 Mannwerk Matten in Lachmatten und liegent zum ussern Ort an Her Bernharten von Eptingen Wiger (Weiher) und der obern Siten neben der von Ramstein Gut, das Hans Brüderlin hat.

No. 165. Item 2½ Mannwerk in Unser Frauwen Rüti (Winkelmatt). etc.

No. 171. Item 1 Juchart unden am Pfad, der zu Sannt Arbogast's Brunnen gat, stosst harvor an den Burgweg, und unden an des Priorsgut, das Hans Kron hat. etc.

No. 185. Item 1 Viertel uff dem Kriegacker neben der Herren Gut zur undern siten, das Bernhart Eglin hat und zur obern siten neben des Priors Gut, das Lienhart Starckh hat.

No. 187. Item aber ½ Mannwerk Matten am Bachgraben, zur obern siten neben Sannt Erassmus Gut und zer niedern siten neben des Spittalsgut das Peter Meyer hat. etc.

No. 215. Item 1 Juchhart Ackers under Kouffmans Krüz (Wegscheiden) zwüschen den Hegen, lit zu einer siten neben der Herrengut, das Ulin Brüderlin hat und zer andern siten neben dem langen Hag. etc.

No. 241. Item Enneli Grünewald hat ein Hofstatt niden im Dorff, lit oben an der von Schöntalgut, das Peter Markstein hat und unden an der Herrengut das Bernhart Eglin hat.

Git ½ Viernzel Dinkel, 4 Hühner. usw.

An der ehemaligen bischöfl. Kathedrale, am Münster in Basel, wirkten vor der Glaubenstrennung, neben andern geistlichen Würdenträgern, 70 Kapläne mit meistens reich dotierten Pfründen ausgestattet. Zu diesen Stiftungen gehörte auch d e r St. E r a s m u s - A l t a r in der gleichnamigen, dem Münster angegliederten Seitenkapelle. Die der besagten Pfrund zugehörigen Güter liegen im hiesigen Gemeindebanne und wurden im Jahre 1528, kurz vor der Einführung der Reformation, im Beiwesen von Arbogast Brodtbeck, dem Untervogt, wieder frischerdings beschrieben und bereinigt. Die Güter umfassen zusammen zirka 165 Jucharten, zerteilt in 109 Nummern, mit einem jährlichen Zinsertrag von 16 Viernzeln Korn, 10 Viernzeln Haber, 2½ ℔ Geld, 22 Hühner und 3 Saum Wein. Als häufige Besitzer von Gütern erscheinen unter vielen andern: Hans Brüderlin, Niclaus Brüderlin, Peter Brüderlin, Heinrich Brüderlin, Arbogast Brodtbeck, Peter Brodtbeck und Niclaus Brodtbeck, Hans Dornacher, Bernhart Dornacher, Arbogast Dornacher, Hans Spenhauer, Hans Ackermann, Hans Iselin, Niclaus Iselin, Jakob Seiler, Hans Seiler, Kaspar Seiler, Bernhart Seiler, Kaspar Sydenmann, Jörg Sydenmann, Hans Meyer, Rudolf Tschudin, Hans Lüdi,Arbogast Dalcher, Lienhart Schwarz, Peter Schwarz, Konrat

Schwarz, Martin Pfirters Erben, Wilhelm Markstein, Bernhart Marckstein, Hans Markstein, Heini Schäublin, Hans Müller, Friedli Müller, Niclaus Müller, Claus Berner, Hans Huber, Hans Zimmermann, Lienhart Zimmermann, Arbogast Croni, u. a. Eine weitere Bereinigung der St. Erasmusgüter fand im Jahre 1568 statt, als Niklaus Tschudin Untervogt war. An Gescheidsrichtern haben mitgewirkt: Berchtold Surer, Ulin Brüderlin, Arbogast Schaub, Arbogast Thüring, Lienhard Uerbin, Jakob Meich und Hans Tschudin, alle von Muttenz. Neben den schon im Jahre 1528 genannten Geschlechtern kommen weiter vor (1568): Wendlin Schmid, Jakob Merz, Hans Vögtlin, Nicl. Vögtlin, Hans Messmer, Wolff Ramstein, Heinrich Stoler u. a. Grossen Grundbesitz hatte im weitern der Spital z. heil. Geist in Basel. Das Urbar vom Jahre 1540 verzeichnet 197 Jucharten an 189 verschiedenen Orten. Der jährliche Zinsertrag betrug 20½ Viernzel Korn, 9 Viernzel Haber, 1½ ℔ Geld, 29 Hühner und 3 Saum Wein.

In diesen Gütern sind seit 1447 auch diejenigen des Barfüsserklosters enthalten. Nach der Reformation sind ferner auch die meisten Güter der aufgehobenen und eingegangenen Klöster Schöntal, Rothaus und Engental dem Spital einverleibt worden, da nunmehr die Pflege und Obsorge bedürftiger Pilger und Armen dem Spital übertragen wurde.

Im Bereinigungsjahr 1540 war wieder Arbogast Brodbeck Untervogt. Mitglieder des Gescheides waren: Erhart Weber, Hans Meyer, Kaspar Seiler, Niklaus Brüderlin, Hans Iselin, Niklaus Berner und Gregorius Hüglin.

Zu den Spitalgütern gehören noch 18 Jucharten zu «Klein Rheinfelden», dem heutigen Birsfelden. Dies waren Güter, die das frühere Kloster St. Alban bebaute. Das genannte Kloster übte ehemals über den grössten Teil des jetzigen Bannes von Birsfelden die Grundherrschaft aus. Eine ebenfalls ansehnliche Grundherrschaft besass die Kirche. Der Kirchenberein umschliesst 110 Nummern, wobei die ebenfalls der Kirche zinspflichtigen sog. Rütigüter nicht eingerechnet sind. Das zinspflichtige Acker- und Mattland umfasste rund 188 Jucharten. Die Zinserträgnisse waren 20½ Viernzel Korn, zirka 7 Viernzel Haber, 3½ ℔ Geld und 1 Saum Wein. Ein noch vorhandener aus dem Jahre 1601 stammender Kirchenberein gewährt wie alle übrigen ebenfalls interessante Einblicke in die damalige Einwohnerschaft. Lienhard Uerbin und Heinrich Pfirter amteten als Kirchenpfleger.



Dietler
Brüderlin
Tschudin
Schorr
Ramstein
Zimmermann
Eglin
Gschwind
Müller

Eine kleinere Herrschaft besass das Kirchlein zu Sankt Jakob an der Birs, an 13½ Jucharten Gelände im Banne Muttenz, von welchen rund 1 Viernzel Korn und zwei Hühner Bodenzinse entrichtet zu werden pflegten. Neben den Gütern mit grundherrschaftlichen Rechten besass das genannte Kirchlein und Siechenhaus St. Jakob viel eigenes selbst bewirtschaftetes Land in Muttenz. Diese Güter wurden um die Wende des achtzehnten Jahrhunderts an eine öffentliche Steigerung gebracht und verkauft. Sie waren umgrenzt mit roten, kunstgerecht behauenen Marksteinen mit dem Pilgerstab oder Krückenzeichen versehen. Einige dieser alten, kleinen Denkmäler sind unlängst im Kirchhofe neben der Beinhauskapelle pro memoria wieder aufgerichtet worden.

Auf den folgenden Kunstblättern finden sich Abbildungen von noch vorhandenen Gütersteinen des Siechenhauses, des Spitals, des Stadtbaselgutes (Schlossgut), des Kirchengutes, des Klosters Klingental, sowie einiger privater historischer Grundbesitzer.

Im Kirchenberein begegnen wir vielen, z. T. heute noch blühenden, bekannten Geschlechtern als Inhaber der Kirchengüter anno 1601: Atz Ulrich, Atz Jakob, Brüderlin Hans, Brüderlin Jakob, Brüderlin Heinrich, Brüderlin Niklaus, Brugger Melchior, Brodtbeck Hans, Brodtbeck Peter, Dornacher Jakob, Dornacher Hans, Dornacher Martin, Dornacher Bernhart, Dornacher Niklaus und Dornacher Arbogast, Dalcher Arbogast, Dietler Arbogast, Dietler Niclaus, Eglin Martin, Eglin Niclaus, Gschwind Peter, Iselin Leonhard, Iselin Niklaus, Iselin Johs., Iselin Arbogast, Iselin Konrad, Lüdin Hans, der Trommenschlager, Meyer Hans, Meyer Ulrich, Meyer Jakob, Mesmer Hans, Mesmer Niklaus, Pfirter Hans, Pfirter Heinr., Pfirter Arbogast, Ramstein Bernhard, Ramstein Hans, Ramstein Niclaus, Seiler Bernhard, Seiler Ulrich, Seiler Hans, Seiler Hieronimus, Seiler Arbogast, Stohler Fridli, Stohler Hans, Stohler Jakob, Spänhauer Lienhart, Spänhauer Hans, Seidenmann Kaspar, Seidenmann Niklaus, Tschudin Hans, Tschudin Niklaus, Tschudin Heinrich, Tschudin Andreas, Uerbin Leonhart, Uerbin Kaspar, Uerbin Stephan, Uerbin Hans, Vogt Ulrich, Weber Erhard, Zimmermann Fridlin und Zimmermann Arbogast, ferner zwei weitere Lehenträger Hans Schorr und Hans Schmidtlin.


Lavater
Scholer
Pfirter
Abz
Meyer
Schwarz
Brodbeck

Ein anderer Berein, dessen Bodenzinse der Kirche zukamen, war das «Gwidemgut», ein der Kirche gewidmetes Gut, bestehend aus 41 Jucharten Ackerland mit einem Bodenzinserträgnis von 2½ Viernzeln Korn und 4 ß Geld. Im Jahre 1671 wurden diese, am nordöstlichen Abhange des Wartenbergs gelegenen Güter, wieder neu beschrieben und den Untertanen von Muttenz, auf deren «gehorsamb demüettiges Bitten u. Anhalten zu nutzen u. zu gebrauchen gnädig vergönstiget.» Neben den alten Familien als Nutzniesser schon besprochener Zinsgüter begegnen wir neuen Geschlechtern: Ulrich Heyd, Heinrich Heyd, Leonh.

Wappenschild Münch-Eptingen an der Aussenseite des Kirchturmes Muttenz.

Heyd, Niclaus Heyd, Hans Heyd, Jakob Heyd, Arbogast Degen, Hans Rösch, Jakob Jauslin, Hans Hammel, Fridli Glinz, Joggi Wälterlin, Leonhard Wälterlin, Peter Gutenfels (1671).

Weitere Extanzen von sogenannten Reutigütern im Betrage von 2½ ß Geld jährlich bezog die Kirche von 11¾ Jucharten, seit 1659—1673, ausgereuteten Bodens «hinter Wartenberg».

Das Verzeichnis der in kleinern Parzellen abgeteilten Güter ist mit Bewilligung der H. H. Deputierten der Kirchen und Schulen zu Stadt und Land Basel in Gegenwart von Jakob Philipp und Melchior Pfau, beide Kirchenpfleger, den 9. Dezember 1673 neu beschrieben und bereinigt worden.

Im Jahre 1444, am 28. Januar, stiftete Hans Thüring Münch von Münchenstein als Inhaber der Herrschaft Wartenberg in der hiesigen Kirche eine Frühmesse. Hans Thüring war seit 1394 Domherr zu Basel, dann Erzpriester und Kuster und zugleich Propst zu St. Ursitz. 1419 hat er den geistlichen Stand verlassen und sich mit Fröwelina von Eptingen von Wildenstein verheiratet. (Das Wappen hier im Bilde ist im Kirchturm der hiesigen Kirche eingemauert.)

Die Vergabung zu der Frühmesse bestund in den Bodenzinsen ab zirka 100 Jucharten Acker- und Mattland und Reben, sowie von einigen Hofstätten und Häusern im Dorfe Muttenz. Sie betrugen jährlich 12½ Viernzel Korn, 8½ Viernzel Haber und 10½ Hühner. Der Konvent und Prior des Augustinerklosters zum Roten Haus war verpflichtet, wöchentlich drei Stunden am Altar «Unserer lieben Frau» (der heil. Maria) in der Kirche St. Arbogast in Muttenz die h. Messe zu lesen. Ausserdem hatte der Konvent des Klosters dem Pfarrer zu Muttenz alle vier Fronfasten einen Priester zu entsenden zur Begehung der Jahrzeit für das Seelenheil der gesamten Familie Münch. Die ausführlich beschriebenen Güter werden in späteren Verzeichnissen «Kaplanei» oder «Priorsgut» genannt und wurden wie die Güter und Einkünfte einer ausserdem noch bestandenen Marien-Bruderschaft nach der eingeführten Reformation 1529, soweit sie nicht von den Inhabern losgekauft waren, zu den übrigen Kirchengütern geschlagen und den Kirchenpflegern zur Verwaltung übergeben.

Das Kloster der Augustiner an der Augustinergasse besass zirka 35 Jucharten in 15 «Item» aufgeführt. Im Jahre 1310 sind dieselben schon bei den Gütern des Dinghofes von Muttenz aufgezählt. Die gleichen Güter zinsten zudem auch dem Prediger- und Steinenkloster zu gleichen Teilen, nämlich 17 Schillinge und 2 Hühner. Als Träger und verantwortlicher Ablieferer der Zinse von den Gütern des Gotteshauses zu den Augustinern ist 1683 Melchior Pfau genannt und als Träger derjenigen Güter, das Gotteshaus St. Maria Magdalena an der Steinen betreffend, figuriert Leonhard Wälterlin 1683. Die neue Bereinigung wurde am 1. August 1683 vorgenommen unter der Mitwirkung des Untervogtes Heinrich Brüderlin und der Geschworenen und Gescheidsmänner: Fridlin Meyer, Claus Dietler, Claus Seiler, Michel Mössmer, Arbogast Düring und Michel

Schorr. Von den Lehenträgern seien genannt: Durs Aebin, Hans Lützler, Niklaus Gysin, Hans Seidenmann, Joggi Scholer, Arbogast Brugger, Jakob Eglin sel. Erben, Arbogast Degen, Arbogast Seiler, Arbogast Vogt, Wendli Meyer, Fridlin Glinz, Adam Glinz, Claus Heid, Lieni Leupin, Hanns Schwob, Hans Gutenfels, Samuel Uerbin und andere (1683).

Ein weiteres an Grösse beträchtliches Zinsgut war der sog. Hardtberein, früher wohl im Besitze des Schlossherrn, später der Stadt Basel, der nachmaligen Inhaberin des einstigen Schlossgutes zugehörig. Der Hardtberein umfasst im ganzen 90½ Jucharten. Hievon liegen 44 Jucharten auf der Rütihardt (gereutete Hardt), 12½ Jucharten im Käppeli, 14 Jucharten im Lutzert (die Lutzhardt), 5 Jucharten «im Hühneressen», 3 Jucharten ob der Hagnau und 12 Jucharten im «kurzen und im langen Freuler». Mit Bewilligung des Burgermeisters Joh. Rudolf Wettstein von Basel und unter Beizug und in Gegenwart von Arbogast Pfirter, dem Hardtvogt, Niclaus Brüderlin, Untervogt, sowie der vier Geschworenen: Jakob Dietler, Jakobs Sohn, Heinrich Frätz, Michel Mössmer und Hans Spenhauer, wurden die Güter am St. Gallustag 1665 wieder neu umschrieben und in einem Berein aufgezeichnet. Die Zinserträgnisse waren auf Martini Episkopi (11. November) fällig und bestanden «aus denjenigen Früchten, womit die Güter angesät sind. Im dritten Jahr, da sie brach liegen, sind sie frey». Die Bodenzinse betrugen von der ersten Trägerei vier Viernzel und fünf Sester. Von der zweiten Trägerei bestunden sie in Geld, und zwar 2 ℔, 11 Schilling und 9 Pfenning. Das Hardturbar umschreibt ein Gebiet Terrain von der Rütihardtanhöhe hinunter übers «Käppeli», «Lutzert — «Freuler» bis an die noch bestehende Hardtwaldung in der Gegend des Burenweges und war wohl ursprünglich bewaldet (Hardt). Das hierseits daranstossende grosse Feld war einst durch diesen westlichen Waldgürtel gegen das Birstal abgeschlossen und somit gegen die Wetterstürme wirksam geschützt. Die Urbarisierung dieses Waldstriches werden wir in die Zeit bald nach der Völkerwanderung oder aber spätestens in die fränkisch-karolingische Periode (700—850) zu versetzen haben.

Die eigentliche Hardtwaldung gehörte wahrscheinlich einst zum alten fränkischen Königsgut und gelangte um die erste Jahrtausendwende ins Eigentum des Bischofs von Basel. Durch

Münch v. Münchenstein
Eptingen von Pratteln
F.
G.

Schenkungen und Vergabungen wurde später der grösste Teil Eigentum der Stifte und Klöster. Beträchtliche Bestände gehörten dem Kloster St. Alban und dem Spital. 52 Jucharten besass das Siechenhaus zu St. Jakob, heute noch «das Siechenholz» geheissen. Ein grosses Areal der obern Hardt, «im Klingental» genannt, war Eigentum des gleichnamigen Klosters. Der östlichste Teil, die obere Hardt, bildete einen Bestandteil der Eptingerherrschaft zu Pratteln. Bei der Kantonstrennung im Teilungsprozesse 1833—1834 wurde die ganze Hardtwaldung der Stadtgemeinde Basel zugesprochen. Im Jahre 1876 wurde sie endgültig der Bürgergemeinde Basel zu alleinigem Eigentum abgetreten.

Noch sind an weitern Grundherrschaften zu nennen: das Kloster Olsberg mit 40½ Jucharten zinspflichtigen Bodens. Die Gefälle bestanden in 8 Viernzeln Korn. Ferner die Deutschherren-Kommende mit 30 Jucharten. Die Zinsgefälle waren 4 Viernzel Korn, zirka 1½ Viernzel Haber und 4 Hühner.

Eine weitere Anzahl Urbare, die wohl ehemals als Bestandteile des grossen Schlossgutes anzusehen sind, kamen durch Vererbung, durch Kauf oder Tausch im Laufe der Jahrhunderte aus adeligem oder geistlichem Besitz in bürgerliche Hände. Der umfangreichste unter diesen ist der Schönauerberein, im Jahre 1683 im Besitze der Witwe des gewesenen fürstbischöfl. Hofschaffners Rudolf Schönauer in Basel. Laut Bereinigung (1683) umfassten die Güter 112½ Jucharten. Die hievon zu entrichtenden Bodenzinse bestunden aus 11 Viernzeln Korn, 4½ Viernzeln Haber, 16 Hühner und 210 Eier. Wie vorhin erwähnt, gehörte dieses Gut einst zum ehemaligen Wartenberg-Homburgischen Schlossgute. Laut einer Urkunde vom 27. Oktober 1421 verkauft nämlich Hans zur Sonnen, in Gegenwart des hiesigen Untervogtes Rudi Seydenmann, obgemelte Güter, d. h. deren Zinse dem Wernli Motten, Obervogt auf Schloss Homburg, bei Buckten, um 196 reinische Gulden. Der Verkäufer Hans zur Sonnen war ein Sprosse der Familie zur Sonnen (zer Sunnen), welche längere Zeit Leheninhaber der Herrschaft Wartenberg war.

Weiter sind zu erwähnen die Güter, welche ehemals die Edlen von Bärenfels und die von Truchsessen im hiesigen Banne ihr eigen nannten. Am 1. August 1683 und den

2. Mai 1785 wurden auch diese wiederum neu beschrieben. Es sind zusammen 40½ Jucharten. Die Zinse betrugen 5 Viernzel Korn, 2 Viernzel Haber und 1 Huhn. Zu gleicher Zeit wurden auch die Güter, bestehend aus 18½ Jucharten, bereinigt, deren Zinse Pfarrherr Frey zu St. Leonhard in Basel bezog.

Zu der schon genannten Grundherrschaft besassen die Truchsessen weitere 36 Jucharten bodenzinspflichtige Güter und bezogen davon alljährlich 6½ Viernzel Korn, zirka 1½ Viernzel Haber, 10 Hühner und ½ ℔ Geld. Im Jahre 1780 finden wir die Güter als Familienstiftung der Erben des gewesenen Basler Bürgermeisters Joh. Rud. Fäsch. Ueber weitere Zinsgefälle, betragend 8½ Viernzeln Korn von 45 Jucharten, verfügte im Jahre 1745 eine Familie Gernler in Basel. Von der ersten Trägerei hatte Johannes Brüderlin, der Mayenwirt, 4 Viernzel Korn, von der zweiten Trägerei Hans Weber ebenfalls 4 Viernzel Korn und von der dritten Trägerei Heinrich Stohler 8 Sester Korn jährlich abzuliefern. Endlich sind noch die Nachkommen einer schon im frühern Mittelalter mächtigen Adelsfamilie der Herren Reich von Reichenstein anzuführen, die im Jahre 1710, und wohl bis zur definitiven Ablösung am Anfange des 19. Jahrhunderts, von zwei Jucharten Reben im Zinkibrunn jährlich 2 Saum Wein als Bodenzins bezogen.

Im Vorstehenden sind ziemlich lückenlos die Grundherrschaften in unserer Gemeinde angeführt und beschrieben.

Ehe wir uns jedoch von den alten Zinsdokumenten abwenden, möge es gestattet sein, im nachfolgenden nochmals eine auszugsweise Abschrift eines der grössten Bereine wiederzugeben, wobei wir wieder den Schlossberein wählen, den wir zum Teil schon aus dem Jahre 1480 kennen gelernt haben. Im Jahre 1744 wurde er wieder erneuert. Beim Durchlesen des ausführlichen Bandes haben wir Gelegenheit, die ganze Einwohnerschaft von Muttenz (1744) im Geiste aufleben zu lassen:

Mönchensteiner Schlossberain zu Muttenz

Erneueret im Jenner, Hornung, Mertzen und publiciert, den 30. Mertzen 1744.

Gescheidmeyer

Johannes Lützler, der Undervogt.

Richtere

Hanns Jacob Seidenmann, Hanns Gutenfels, Claus Mössmer, Hanns Lüdin, Michel Läupin, Frid Vogt und Daniel Brüderlin.

Zuwüssen, Kund und Offenbahr seye All und Jedermännig-lichen hiemit: Demnach eine Lobl. Statt Basel Eygenthumblich zustehende in Dero Dorf und Bahn Muttentz und dero Enden Jährlich fallende Bodenzinns u. Gefälle, so Ein jeweiliger Obervogt auff dero Schloss Mönchenstein einzuziehen, zu besorgen und zu lüfern hat, wegen Länge der Zeit, Absterben der Menschen, vorgegangenen Theilung, Kaüffen, Taüsch, Verganttungen und sonsten in andern Weeg dermassen zerschrentzet und verändert worden, dass ohne vorhergehende gäntzliche renovation und frische Bereinigung sothane Bodenzinns aus dem alten Berain und Heischrödlen fast nicht mehr einzubringen gewesen. Dahero nicht unbillich zu besorgen war, dass durch solche vorgegangene Veränderung, auch Absterben der ältesten Männer, bevorob jüngere, so hievon noch einige Wüssenthafft haben, auch etwann die Güttere Selbsten besessen ein guter Theil davon gäntzlichen verlohren gehen, folgliche die Gefälle je länger je mehr in grössere Unrichtigkeit und endtlichen gar in stocken gerathen dörften. Und daher die Hochgeachten, Wohledel, Gestreng, Ehrenvest, Fromm, Wohlfürnehm, Fürsichtig und Weysen Herren, der Herr Burgermeister und die Räthe Lobl. Statt Basel, Meine allerseits Gnädig, Gebietende Herren, auff der Gemeindt Muttentz, besonders aber der Trägeren underthänigst bittliches Nachwerben sothane Berains-Erneuerung auf das

schleunigste vorzunehmen gnädigst erkannt. Harumben auch den Ehrenvest, Fürnehm, Fürsichtig und Weysen Herrn Isaac Merian Burger erwehnter Lobl. Statt Basel und der Zeit dero Obervogten auff Mönchenstein, mit und nebst Mir Johann Rudolff Wettstein auch Burgern und Raths Subtituten besagter Statt Basel, als Landschreibern dero Herrschafften Riehen und Mönchenstein den insonderlich, gnädigsten Befehl ertheilet, dass Wür solche Berains-Erneuerung auff das bäldigste bewerkstelligen sollen. Dass daraufhin, und zu schuldig gehorsamber Folge sothane Gnäd. Befehls, Wür im jüngst verstrichenen Monat, Jenner, Hornung und diesem Monat Mertzen dieses lauffend Siebenzehnhundert vier und vierzigsten Jahrs sothanes Berain von Posten zu Posten mit ihren jetzigen neuen Bewänden und Anstössen, sambt deren darvon jährlich fallenden Gefällen und Einkünften an Korn, Haber, Wein, Hüner und Gelt, durch die Ehrsamb, Ehrbahr und bescheidenen Johannes Lützler dem Undervogt, Hanns Jacob Seydenmann, Hanns Gutenfels, Claus Mössmer, Hanns Lüdin, Michel Leupin, Frid Vogt und Daniel Brüderlin alle des Gescheydts als hiezu expressé bestellte Berainigungs-Männer im Beysein der gantzen Gemeindt, besonders aber den Trägeren auch Jenigen so die in diesem Berain enthaltende Gütter dato zu besitzen und davon nachbeschriebene Zinns Jährlichen auf Martini Episcopi zu lüfern schuldig zu seyn jüchtig und bekanntlich waren, ordenlich und mit sonderm Fleiss auch betagten Augenscheinen, nach zuvor erstattetem Cörperlichem Eydte, erneuern, berainigen, beschreiben und in gegenwärtiges libell verfassen lassen, auf Weiss und Mass nachsteht.

Im Namen Jesu Amen

Erste Tragerey

Heinrich Brüderlin, der Kirchmeyer

zinnst Jährlichen

Korn Sechs Sester

Von nachfolgenden Gütteren

1. Erstlichen ab zweyen Jucharten Matten in der Pfaffenmatt, vorlin zu Wydenbünden, einseits Jacob Hammel der einte Besitzer Selbsten, Spitalguth, ands. Heinrich Pfau und Jacob Seiler, Sigrists Eigen, stost obs. auf Hanns Gysins Eigen nits. a u f

den Grunhag so diese Matten vom Schönauer Guth scheidet.

Besitzen:

Jacob Hammel	Hanns Brotbeck, Wernets sel. Sohn
Margreth Uerbin	
Hanns Lüdin, Franzen sel. Sohn	Catharina Heyd
Claus Gysin, Clausen sel. Sohn	Jakob Spänhauer, Daniels sel. Sohn
Hanns Rudi Pfau	
Hanns Tschudi, Hannsen sel. Sohn	Jacob Suters sel. Erben
	Jacob Schneiders Erben

Heinrich Seiler.

2. Item von anderthalben Jucharten Acker in der Breite neben dem Fussweg, eins. neben Michel Schoor, Spittalguth, stost ausshin auf Hanns Jacob Seidenmann und Jacob Schneiders sel. Erben, Ulisch Gut und einhin auf Heinrich Brüderlin dem einten Besitzer selbsten und Hanns Pfirter dem Schneider, Präsenzgut.

Besitzen:

Hanns Meyer, Wendlins Sohn
Heinrich Brüderlin, Kirchmeyer.

3. Item von einer halben Jucharten Ackers am Fröscheneckh eins. Hanns Meyer, Präsentzguth, anders. Hanns Weibels sel. Erben Statt Baselguth, stosst einhin auf Heinrich Brüderlin, Kirchmeyer, Statt Baselguth, und ausshin auf Michel Leüpin, Fäschisch Gut.

Besitzt Judith Matt des, Johannes Dietlers sel. Wittib.

Andere Tragerey

Heinrich Brüderlin, Kirchmeyer
zinst Jährlichen
Gelt fünff Schilling.

4. Von einer Behausung, Hofstatt, Scheuren, Stallung, Kraut- und etwas vom Baumgarten, gegen Pfarrhaus hinüber, einseits Michel und Claus Mössmer, Präsentzgut, andseits U. G. H. H. Trotten, stosst fürhin auf die Allment, und hinderhin auf den Besitzer selbsten, u. Josias Zehnders Statt Baselguth.

Besitzt Claus Schmidtlin.

Dritte Tragerey

Adam Brüderlin, Rösslinwürth
solle Jährlichen
Korn zwo Viernzel
Habern Ein Viernzel
Hun Ein Stuck

Von Nachbeschriebenen Gütteren

5. Erstlichen von anderthalben Jucharten Räben in den Newsätzen, eins. Frid Bruggers Eigen, ands. neben Hanns Mössmer Eigen, stost obs. auf Hanns Meyer, Hanns Gutenfels und Hanns Jacob Pfirter nebst noch anderen so zwischen innen, Eigen, und nids. auf Baschin Gysin und Claus Schmidtlin, nebst noch anderen so zwischen innen, Teütsch Herrenguth.

Besitzen:

Hanns Lüdin der Tambour
Lieni Meyer, Hannsen Sohn
Frid Vogt, der Geschworene
Adam Brüderlin, der Trager
Hanns Tschudin,
der Geschworene
Claus Mössmer, der Passamenter
Sebastian Gysin, der Wagner
Jacob Brotbeckh, der Maurer
Rudi Brucker, Hannsen Sohn
Jacob Lüdin.

6. Item von einer halben Jucharten Räben und Matten im Iffenthal, eins. die hohle Gasse, ands. neben Lieni Vogt, Statt Baselguth, stost obs. auf Hanns Frid Brodbeckh Eigen, und nits. auf Hanns Bernet Tschudin den eint. Besitzer selben, Präsentzguth.

Besitzen:

Johannes Meysels sel. Erben
Hanns Jacob Pfau, Jünger
Hanns Lüdin, Franzen sel. Sohn
Hanns Bernet Tschudin
Hanns Jacob Aebi
der Geschworene
Matthis Schwab.

7. Item von drey Mannwerckh Acker und Aegerten auff Wartenburg, einseits neben Hanns Schaub, Spittalguth, ands. auf das Ifenthal, Statt Baselguth, stost obs. auf Jacob Grossmann von Basel und Hanns Joggi Gutenfelsen sel. Erben, Eigen, und nits.

auf Hanns Frid Brotbeckh, Claus Ramsteins Erben, Claus Frätz und Heinrich Seiler nebst noch anderen so zwischen innen, Spittalgüter.

Besitzen:

Jacob Schauben sel. Erben	Claus Vogt der Alt
Claus Rambsteins sel. Erben	Hanns Mössmer der Maurer
Abraham Jauslin, Jünger	Lieni Iselin
Jacob Spänhauer, Daniels Sohn	Jacob Hammel Kübler
Jacob Heyd, Lienis Sohn	Lieni Schwarz obsteht
Hanns Laüpi, Michels sel. Sohn	Samuel Gysin
Jacob Spänhauer, obsteht	Claus Rambstein der Älter
Heinrich Hodel	Bernet Rambstein, bernets Sohn
Lieni Schwarz	Peter Brüderlin
Hanns Laüpin, Michels Sohn	Wernet Laüpin
Joggi Rambstein, Clausen sel. Sohn	Marx Ehrsamb
	Pfarrguth
Hanns Jacob Meyer, der Weber	Hanns Rudi brotbeck
Jacob Spänhauer, nochmahlen	Hanns Jakob Eckh
Jacob Spänhauer Clausen sel. Sohn	Johannes Rudin, Posauner.

8. Item von zweyen Jucharten Räben im Längiberg, eins. neben Hanns Dägen u. Jacob Lüdin, Gernlerisch Guth, ands. neben Jacob Seiler Statt Baselguth, stost obs. auf Michel Gschwind und Jacob Seiler, nebst noch anderen so zwischen innen Statt Baselguth und nidsich etwas davon über den Weg an Hanns Brucker und Daniel Brüderlin nebst noch anderen so zwischen innen Statt Baselgütteren.

Besitzen:

Heinrich Frätz sel. Wit.	Hanns Würßlin
Claus Frätz	Hanns Brotbeckh, Wernets Sohn
Michel Laüpin der Hirt	Claus Mößmer der Alt
Sebastian Iselin	Martin Seilers sel. Wit.
Jacob Seiler, Caspars sel. Sohn	Abraham Jauslin, Jünger
Daniel Brüderlin	Michel Gschwind
Wernet Leupin	Michel Leupin, Zimmermann
Michel Pfirter	Hanns Caspar Hammel.

Vierte Tragerey

Hanns Jacob Äbi der Geschworene
zinnst Jährlichen:
Korn zwo Viernzel, acht Sester
Habern zwo Viernzel, acht Sester
Hüner drei Stuckh.

Von folgenden Gütteren:

9. Erstlichen von dreyen Jucharten Acker auf dem Klünenfeld, eins. neben Jacob Seilers sel. Erben und Hanns Dägen, nebst noch anderen so zwischen innen, anders. neben Heinrich Seiler alles Statt Basel Gütteren, stosst obs. auf Jacob Meyer, Ulisch Guth und nitsich auf den Fröwler so der Klein Rheinfelden Weeg.

Besitzen:
Hanns Seilers, Bannbruders Sohn
Jacob Pfirter
Claus Rambstein der Geschworene
Hanns Schneider
Jacob Lüdin
Michel Schoor.

10. Item von anderthalben Jucharten Ackers im Hoofacker oder Löchlinacker, eins. neben der Hardt Statt Baselguth, ands. neben Hanns Jacob Brotbeckh Statt Baselguth, stost obs. auf Hanns Dietler Statt Baselguth, und nits. auf das Entenloch wieder auf die Hardt Baselgut.

Besitzen:
Hanns Tschudi der Geschworene
Hanns Jacob Brüderlins sel. Wit.

11. Item von anderthalben Jucharten Ackers baas oben im Hofacker, eins. neben Claus Schmidlin ands. neben Hanns Jacob Seidenmann Statt Baselgütteren, stost obs. auf Niclaus Brüderlin Gotteshausguth und nits. auf Hanns Schneider den einten Besitzern selbsten und Michel Schoor Statt Baselgütter.

Besitzen:
Hanns Jacob Aebin
Jacob Stingelin
Hanns Schneider.

12. Item von einer Jucharten Ackers im Hoofacker gegem Dorf, eins. neben Adam Brüderlin, Rössliwürth ands. neben Hanns Ulrich Brucker, Statt Basel Güttere, stost obs. auf Niclaus Brüderlin, Gotteshausguth, nits. auf die Hardt.

Besitzen:

Georg Brüderlin
Hanns Brotbeckh Wernets Sohn.

13. Item von einer Jucharten Ackers auch im Hoofacker baas gegem Dorf neben voriger Jucharten, eins. neben Claus Schmidtlin und Hanns Jakob Aebin als Besitzer nachstehender Jucharten, anderseits neben obiger Jucharten, stost obsich auf Hanns Ulrich Schoor und nitsich auf die Hardt.

Besitzen:

Adam Brüderlin der Rösslinwürth
Hanns Jacob Brüderlins sel. Wit.

14. Item von einer Jucharten Ackers im Hoofacker an obiger gelegen, einseits neben Michel Schoor Statt Baselguth, anders. neben obiger Jucharten stosst obs. auf Hanns Ulrich Schoor, nits. auf die Hardt.

Besitzen:

Hanns Jacob Aebin
Claus Schmidtlin.

15. Item von einer Jucharten Ackers vor dem Siechenholz, eins. Frid Vogt, Statt Baselguth, anders. Jacob Seiler und Hanns Weber, Gotteshausguth, stost obs. auff Hanns Meyer, Statt Baselguth und nits. auf die Hardt.

Besitzen:

Hanns Jacob Aebin
Hans Tschudin, Geschworener.

16. Item von anderthalben Jucharten Ackers sambt einem Plätzlein hinder den Zweyen, einseits neben Jacob Schaub, anders. neben Claus Rambstein Statt Baselgütter, stost obs. auf den brül und nits. auf Hanns Jacob Gutenfels Statt Baselgut.

Besitzen:

Johannes Dietler
Niclaus Dietler.

17. Item von anderthalben Jucharten Matten hinder dem Daubhaus eins. neben Melchior Pfau, und H. Rathsh. Mitzen sel. W. Gotteshausgüthern, andseits Hanns Jacob Seidenmann, Hanns Meyer und Heinrich Brüderlins Erben Statt Baselgüttern stost obs. auf Hanns Tschudi und Josias Zehnder, Statt Baselgütter, und nitsich auf Jacob Pfirter, Präsenzguth.

Besitzen:

Niclaus Brüderlin, Untervogts s. W.
Hanns Rudi Pfau
Hanns Jacob Brotbeckh
Andres Iselin
Hanns Lüdin
Hanns Tschudi der Geschworene.

18. Item von einem halben Mannwerkh Matten im Langenbrühl, eins neben Heinr. Brüderlin der Kirchmeyer und eintem Besitzer selbsten, Geörg Brüderlin, Lieni Leüpi und Claus Schmidtlin Gotteshausguth, ands. neben Hanns Jacob Aebi u. Michel Schorr, Statt Baselgüttern, stost obs. auf Heinrich Pfirter und Baschin Gysin Statt Baselguth und nits. auf Michel Schorr, Gernlerisch Guth.

Besitzen:

Heinrich Brüderlin, Kirchmeyer
Adam Brüderlin, Rössliwürth
Jacob Schneiders sel. Erben
Hanns Weibels sel. Erben
Jacob Schneiders sel. W.
Abraham Meüch
Jacob Spänhauer, Clausen sel. Sohn.

19. Item von fünf Vierteln Matten im Langen Brül, baas gegem Hoof, eins. neben H. Rathsh. Mitzin von Basel, ands. neben H. Schuldirector Hoffmann, Lieni Heyden sel. W. u. Frid Schorr, Statt Baselgütter, stost obs. auf Hanns Joggi Gutenfels, Heinrich Pfauw, Lieni Iselin, und Claus Rambstein, Statt Baselgüttern, und nits. auf Hanns Gutenfels, Hanns Tschudi u. Abraham Meuch, Gernlerische Gütter.

Besitzen:

Heinrich Pfirter
Claus Rambstein d. Älter
Hanns Jacob Philipp
Hanns Ulrich Lützler
Heinrich Brüderlin, Kirchmeyer
H. Schuldiener Hoffmann
Hanns Meyer, Wendlins Sohn
Johannes Eglin.

20. Item von einem halben Mannwerkh Matten in der Sennenmatt, eins. Lieni Wälterlin und Adam Glintz, Gotteshausgüther,

andseits Heinrich Pfirter, Statt Baselguth, stost obsich auf Hanns Brotbeckhs Eigen, und nitsich auf Gotteshausguth so die Kirchmeyer zu nutzen haben.

Besitzen:
Hanns Ulrich Schorr
Heinrich Stohler
Hanns Brucker.

21. Item von einem Drittel aus Herrn Besitzers Haus und Hoof in der Burggasse, einseits neben Heinr. Seiler, Fäschisch Gut, ands. neben dem Herrn Besitzer Selbsten, anwandet ausshin auf nachstehende halbe Jucharte, Statt Baselguth.

Besitzt Herr Dr. Huber von Basel.

22. Item von einer halben Jucharten Baumgarten, hinder obiger Behausung gelegen, vorhin an der Breite, eins. neben dem Besitzer selbsten diss Güter, ands. neben Andres Lüdin, und Claus Rambstein Ulische Gütter, stost vornen auf obiges Item und ausshin auf Adam Brüderlin, Statt Baselgüttern.

Besitzen:

Herr Doctor Huber	Lieni Heyd, der Hardvogt
Frid Vogt d. Geschworene	Jacob Seilers s. Wittib.

23. Item von einer Behausung, Hoofstatt, Scheüre und Stallung, Krautt und Baumgarten, o h n f e r n d e m W ü r t h s h a u s z u m S c h l ü s s e l, zwischen beyden Räbgässlein gelegen, stosst vornen auf die Allment und hinden auf Hanns Meyers s. W. Abraham Meüch, und andere mehr Ullisch Guth.

Besitzen:
Wernet Leüpin
Jacob Heyd, Jacobs sel. Sohn.

24. Item ein Plätzlein Baumgarten, vorhin Hoofstatt in der Burggassen, eins. Lieni Heyden sel. Erben, Ullisch Guth, ands. neben dem Räbgässlein, stost obs. auf den Langen Garten und nits auf den Besitzer Selbsten Ullisch Guth.

Besitzt Andres Lüdin.

25. Item von zweyen Jucharten Ackers an der Langen Breite, eins. Heinrich Seiler, und Hanns Meyer Statt Baselguth, ands.

Jacob Meyer und Hans Dietler Gotteshausgüttern, stost obs. auf Hanns Brotbeckh Statt Baselguth, und nits. auf die Pfrundmatten.

Besitzen:

Claus Schmidtlin
Adam Brotbeckh
Hanns Weber
Hanns Meyers sel. Witw.
Hanns Tschudin, d. Schreiner.

26. Item Sechs und ein halb Jucharten Holz, Acker und Matten in der Lachmatten, einseits das Seemättlein, Hans Ulrich Lützler u. Hanns Würsslin, ands. neben dem Allmentweg und neben Claus Frätz eintem Besitzer Eigen, und mit der Stelzen auf Johannes Brüderlin und Steffan Würsslin, Gotteshausguth, stost obsich auf Hanns Tschudin und Hanns Joggi Gutenfels einten Besitzer selbsten, nebst noch andern so zwischen innen, Statt Baselgütter, und nits. auf Johannes Brüderlin und Joh. Dietlers sel. Wittib nebst noch anderen so zwischen innen, Fäschisch Gütter.

Besitzen:

Claus Vogt d. Älter
Adam Brüderlin
Claus Mößmer, Passamenter
Jacob Schauben sel. Erben
Hanns Gutenfels
Hanns Jacob Gutenfels
Hanns Weber
Frid Vogt
Jacob Mössmer
Baschin Gysin
ferners Frid Vogt
Hanns Rudi Pfau
Hanns Gutenfels nochmahlen
Jacob Tschudin, Jacobs Sohn
Daniel Spänhauer
Wernet Leüpin
Heinrich Frätzen sel. Erben
Hanns Joggi Gutenfels s. Erben
Hanns Seiler, Frids Sohn
Hanns Tschudin, Hannsen Sohn
Claus Frätzen sel. Erben
Johannes Meysels sel. Erben u. Claus Gysin
ferners Claus Gysin
Jacob Spänhauer
Michel Leupin, Zimmermann
Hanns Brotbeckh, Wernets Sohn

27. Item von anderthalb Mannwerckh Matten, in der Lachmatten, eins. Lieni Heyd d. Alt, ands. Lux Hauser u. Jacob Tschudin Statt Baselgütter, stost obs. auf Andres Iselin und Hanns Jacob Philipp, und nits. auf Hanns Mössmer und Josias Zehndner, nebst noch anderen so zwischen innen, Gotteshausgütter.

Besitzen:

Jacob Spänhauers Wittib
Felix Tschudin
Frid Vogt, d. Geschworene
Hanns Frid Brotbeckh.

28. Item drei Viertel Matten in der Lachmatten, eins. Jacob Tschudin, Gotteshausguth, andseits Hs. Bernet Seiler und Lieni Heyd, Statt Baselgütter, stost ausshin auf Hanns Gutenfels und Hanns Jacob Tschudin, Gotteshausguth, und nitsich auf Claus Mössmer und Heinrich Pfirter Heinrichs Sohn, Statt Baselguth.

Besitzen:

Hanns Ulrich Lützler
Heinrich Brotbeckh der Bannbruder
Bernet Rambstein, Bernets sel. Sohn.

Fünffte Tragerey

Hanns Schneider solle Jährlichen
Gelt, Vier Schilling.

29. Von einem Mannwerckh Matten in der hinteren Bitzenen, einseits Hanns Brotbeck u. Heinrich Meyers sel. Wit., anderseits Johannes Brüderlin und Jacob Uerbin, stost obsich auf Adam Brüderlin, Hanns Schneider des 1ten Besitzers selbsten, Jacob Seiler und Jacob Brotbeckh und nitsich auf Frid Vogt, Jacob Seilers sel. Wit. und Jacob Pfirter alles Stattbaselgütter.

Besitzen:

Claus Rambstein, der Geschworene
Hanns Meyer, Wendlins Sohn
Heinrich Hauser
Geörg Brüderlin
Hanns Jacob Löliger
Lienert Hammel
Baschin Gysin
Hanns Jacob Seiler, Bannbruders sel. Sohn
Hanns Schneider der Trager.

Sechste Tragerey

Claus Rambstein, der Älter,
Solle Jährlichen
Gelt, Ein Pfundt, Neun Schilling.

30. Von Sieben Mannwerckh und einem Viertel Matten aneinander zu Lächlen, einseits Frid Tschudin, Statt Baselguth, ands. Hanns Vogt Lienis sel. Sohn, Präsentzguth, stost obs. auf Johannes Eglin, und Hanns Jacob Philipp, nebst noch vielen anderen so zwischen innen, Spittalgütter, hat eine Steltzen, und

nitsich auf die Hardt u. Michel Leüpin, Zimmermann Statt Baselguth.

Besitzen:

Hanns Jacob Aebi, der Geschworene
Hanns Seiler, der Muss
Baschin Gysin
Claus Rambstein, Bernets Sohn
Heinrich Pfirter, Heinrichs Sohn
Hanns Würsslin
Frid Seiler
Heinrich Pfau
Claus Mössmer der Alt
Michel Leüpin der Alt
Michel Leüpin der Jünger
Johannes Straumann
Hanns Weibels sel. Erben
Hanns Jacob Mössmer Frids Sohn
Frid Mössmers sel. Wit.
Hanns Jacob Eckh
Peter Rudins sel. Wit.
Hanns Frid Brotbeckh
Hanns Weibels sel. Erben
Jacob Spänhauer, Clausen Sohn
Hanns Seiler Friden Sohn
Claus Mössmer der Jung
Hanns Seilers Mussen sel. Erben
Jacob Hammel
Hanns Seiler, Bannbruders sel. Sohn
Hanns Baltzer Löliger
Michel Mössmer
Hanns Frid Brotbeckh
Hanns Jacob Brotbeckh, Hanns Jacobs Sohn
Hanns Jacob Meyer, der Weber
Hanns Dägen
Heinrich Heyd der Jünger
Hanns Gutenfelss
Steffan Würsslin
Jacob Pfirter, Hannsen sel. Sohn
Lieni Vogt
Hanns Pfirter, Schneider
Hanns Brotbeckh, Wernets sel. Sohn.

Siebende Tragerey

Hanns Lüdin, Frantzen sel. Sohn

Solle Jährlichen

Gelt, Sechs Schilling

Von folgenden:

31. Anderthalb Mannwerkh Matten in der hinderen Bitzenen, einseits neben Ulrich Brüderlin diss Guth, anderseits neben Hanns Pfirter dem einten Besitzer selbsten, stost obsich auf Jacob Uerbin und Joseph Brüderlins sel. Erben und nitsich auf die Hardt, alles Statt Baselgütteren.

Besitzen:

Melchior Pfau
Hanns Seiler Friden Sohn
Hanns Seiler, Bannbruder sel. Sohn
Claus Rambstein der Geschworene
Hanns Pfirter, Schneider
Hanns Lüdin, der Trager

Achte Tragerey

Claus Schmidtlin, Solle Jährlichen Gelt, Zwey Pfund Zehen Schilling

Von folgenden Gütteren:

32. Erstlichen von zwey Mannwerckh Matten in der vorderen Bitzenen, einseits neben Jacob Meyer Spittalguth und Hanns Jacob Seidenmann Schönauerische Gütter, anderseits Hanns Jacob Philipp und Hanns Dägen nebst noch anderen so zwischen innen, stost obsich auf Claus Schmidtlin den einten Besitzern Selbsten, Statt Baselguth, und Johannes Brüderlins Eigen, und nitsich auf das Bitzengässlein.

Besitzen:

Claus Schmidtlin
Lienert Heyden sel. Erben
Jacob Suters sel. Erben
Baschin Gysin
Ferners Lienert Heyden sel. Erben
Josias Zehndner
Michel Leupi, Zimmermann.

33. Item von zweien Jucharten Acker, vorhin einem Mannwerkh Matten, in der Raussmatt, einseits neben Jacob Pfirter Hanns Rudins sel. Sohn und Jacob Suters sel. Wittib, nebst noch anderen so zwischen innen Gernlerisch Guth, ands. neben Jacob Sutters sel. Wit. Statt Baselguth, stost herfür auf Claus Rambstein und Samuel Gysin nebst noch anderen so zwischen innen, Schloss Gwidumbgütter, und hinderhin auf Hanns Jacob Brotbeckh u. Hs. Jac. Aebin Präsentzgütter.

Besitzen:

Jacob Meyer, der Aelter
Hanns Meyers sel. Wit.
Niclaus Brüderlins, Untervogts sel. Wittib
Geörg Brüderlin.

Neünte Tragerey

Hanns Jacob Philipp Solle Jährlichen
Gelt Vierzehen Schilling

Von folgenden:

34. Vierthalb Mannwerkh Matten in der hinderen Bitzenen, in der Hasenwyden einseits neben Niclaus Brüderlins Eigen, Claus Schmidtlin und Hanns Weber, Spittalgütter, andseits neben Melchior Pfau und Ulrich Brüderlin, Statt Baselgütter, stost obsich auf Heinrich Hauser, und nitsich auf Hanns Jacob Brüderlins s. Witt. und Hanns Baltzer Löliger, nebst noch andern so zwischen innen, alles Statt Baselgütter.

Besitzen:

Claus Seidenmanns sel. Erben
Jacob Suters sel. Wittib
Hanns Jacob Seidenmann
Hanns Jacob Philipp, der Trager
Hanns Ulrich Lützler
Jacob Meyer, der Aelter
Frid Vogt, der Geschworene
Ulrich Brüderlin
Ferners Hs. Jacob Philipp
Jacob Meyer, Küfer
Hanns Jacob Seiler, Bannbruders sel. Sohn
Hanns Tschudin, der Geschworene
Baschin Gysin.

Zehende Tragerey

Frid Schoor solle Jährlichen
Korn drey Viernzel
Habern drey Viernzel
Hüner drey Stuckh.

Von folgenden Gütteren:

35. Erstlich von dreyen Jucharten Ackers auf dem Klünenfeld, einseits neben Michel Schorr, Statt Baselguth, andseits neben Adam Brüderlin Gottshausguth, stost obsich auf Jacob Meyer, Ulischguth und nidsich auf den Weg.

Besitzen:

Hanns Pfirter, der Schneider
Jacob Pfirter, Rudins Sohn
Geörg Brüderlin
Heinrich Seiler.

36. Item von anderthalben Jucharten Ackers im Hofacker oder Löchlinacker, einseits neben Hanns Jacob Brüderlins sel. Wit. diss Guth, andseits neben Hanns Meyers sel. Wit. Gottshausguth, stost obsich auf Hanns Jacob Aebin dem eint. Besitzers Selbsten und Johannes Dietler diss Guth, und nitsich auf die Hardt.

Besitzen:
Heinrich Brüderlins Erben
Hanns Jacob Aebin, der Geschworene
Hanns Jacob Brotbeckh, Heinrichs Sohn.

37. Item von anderthalben Jucharten Ackers im Hoofacker oder Löchlinacker, einseits Hanns Schneider diss Guth, anderseits neben Heinrich Brüderlin der Würth, Gotteshausguth, stost obsich auf den Weg, und nitsich auf Hanns Rudin Pfau und wider Hanns Schneider diss Guths.

Besitzen:
Hanns Jacob Seidenmann
Claus Schmidtlin
wider Hanns Jacob Seidenmann.

39. Item von einer Jucharten Ackers mitten im Hoofacker, einseits neben Heinrich Stohler Gottshausguth, anderseits neben Hanns Brodtbeck diss Guth, stost obsich auf Niclaus Brüderlin, Gottshausguth, und nitsich auf die Hardt.

Besitzen:
Frid Seiler, Jacobs sel. Sohn
Hanns Ulrich Brucker
Jacob Seiler, der Siegrist.

38. Item von einer Jucharten Ackers baass oben in dem langen Hoofacker, einseits neben Claus Rambstein u. Adam Brüderlin, ands. wider neben Ihme Brüderlin, Gottshausgütter stost obsich auf den Weg, und unden auf die Hardt.

Besitzen:
Heinrich Brüderlins Erben.

40. Item von einer Jucharten Ackers auch in dem Langen Hoofacker, einseits neben Heinrich Brüderlin, dem Kirchmeyer,

anderseits neben Jacob Meyer, dem Küfer diss Gütter, stost obsich auf Hanns Ulrich Schorr, Eigen, und nitsich auf die Hardt.

Besitzt Adam Brüderlin, Rösslinwürth.

41. Item von einer Jucharten Ackers vor dem Siechenholtz, einseits neben Claus Rambstein, dem einten Besitzer selbsten, diss Guth, anderseits neben Johannes Brüderlin auch einten Besitzer selbsten, Gotteshausguth, stosst obsich auf Michel Schorr diss Guth und nitsich auf die Hardt.

Besitzen:
Johannes Brüderlin
Claus Rambstein.

42. Item von anderthalb Jucharten sammbt einem Plätzlein Acker hinder den Zweyen, einseits Abraham Meüch, Gottshausguth, anderseits neben Johannes Dietlers sel. Erben diss Guth, stost obsich ans Brül an Claus Rambsteins Eigen, und nitsich auf Hanns Jacob Gutenfels diss Guths.

Besitzen:
Claus Rambstein, der Geschworene, und
Hanns Weber.

43. Item von einer halben Jucharten Matten vorhin Ackers beym Daubhaus, einseits neben H. Rathsh. Mitzen s. W. von Basel u. Melchior Pfau Gottshausgütter, anderseits neben Nicl. Brüderlin Untervogts s. Wit. und Johannes Dietlers sel. Wit. eint. Besitzerin diss Guth, stosst obsich auf Geörg Brüderlin diss Guts und nitsich auf die Besitzer Selbsten Gotteshausgütter.

Besitzen:
Hanns Meyer, Wendlins Sohn
Johannes Dietlers sel. Wit.

44. Item von drey Mannwerkh Matten auf dem Brül, einseits neben Hanns Tschudin dem Geschworenen, Hanns Jacob Brotbeckh, Hanns Rudi Pfau und Niclaus Brüderlins Untervogts sel. Wittib diss Gütter, ands. neben Hanns Meyer dem einten Besitzer Selbsten, und Hanns Weber u. Hanns Jacob Brüderlin dem eint. Besitzer selbsten, Gottshausgütter, stost obsich wider auf Hanns Tschudin und Jacob Stingelin diss Gütter und nitsich wider auf Hs. Jacob Brüderlins Spittalguth.

Besitzen:

Hanns Jacob Seidenmann
Hanns Meyer, Wendlins Sohn
Heinrich Brüderlins Erben
Wider Hanns Meyer
Hanns Jacob Brüderlin.

45. Item von einem halben Mannwerkh Matten im Langen Brül, einseits neben Heinrich Stohler und Hanns Pfirter nebst noch anderen so zwischen innen Gottshausgütter, u. ist solches ein Anwander, stost obsich auf Hs. Jacob Brüderlins Garten, eygen, und nitsich auf Claus Dägen diss Guth.

Besitzen:

Michel Schorr
Jacob Brüderlins sel. Wit.
Hs. Gutenfelss
Frid Mössmer
Heinrich Seiler
Claus Rambstein, der Alt
Claus Brucker, der Weber.

46. Item von einem Mannwerkh und einem Viertel Matten baas unden im langen Brül, einseits neben H. Dr. Huber von Basel eintem Besitzer Gotteshausguth, anderseits neben Heinrich Brüderlin, Kirchmeyer, Hanns Meyer und Johannes Eglin diss Gütter, stost heraus auf Hanns Gutenfelss, Gernlerisch Guth und herein auf die Gärten.

Besitzen:

Herr Schuldiener Hoffmann
Lienert Heyden sel. Erben
wider Hr. Hoffmann, Schuldiener
Frid Schorr und
Herr Dr. Huber von Basel.

47. Item von einer halben Jucharten Garten, vorhin Acker an der Breite, einseits neben deren Besitzern Selbsten diss Gütteren, anderseits neben Baschin Gysin, Abraham Jausslin, Hanns Mössmer und Hanns Baltzer Löliger Ullische Gütter, stost heraus auf Johannes Lützler, Undervogt Gottshausguth und herein auf Doctor Hubers eint. Besitzers Hofstatt diss Guth.

Besitzen:

Herr Doctor Huber
Frid Vogt, der Geschworene
Lieni Heyd, der Hardtvogt
Jacob Seilers sel. Wit.

48. Item von einer Behausung u. Hofstatt in der Burggassen, einseits neben der Allment, anderseits neben Heinrich Seiler,

Ullisch Guth, stosst vornen wieder auf die Allment, und hinden auf den Herrn Besitzer diss Guth.

Besitzet Herr Dr. Huber von Basel.

49. Item von einer Behausung und Hofstatt in der Burggassen, einseits neben dem Räbgässlein, anderseits neben Lienert Heyden sel. Erben, Ullisch Guth, stost vornen auf die Allment, und hinden wider auf Lienert Heyden sel. Erben Ullisch Guth.

Gibt Einzinns 2 Küpfli Haberen.

Besitzet Andres Lüdin.

50. Item von zwo Jucharten Ackers an der Langen Breite, einseits neben Hanns Jacob Aebin, anderseits neben Hanns Tschudin dem Schreiner, Hanns Weber, Adam Brotbeck, Statt Baselgütter, stosst obsich auf Hanns Brotbeck, Burckhardtisch Guth und nidsich auf die Pfrundmatten.

Besitzen:

Claus Schmidtlin
Melchior Pfau
Heinrich Seiler
Hanns Meyer, Hannsen Sohn
Catharina Tschudin.

51. Item von einem Mannwerkh Matten in Lachmatten einseits neben Frid Vogt diss Guth, anderseits neben Hanns Gutenfels, Gottshaussguth, stost obsich an Jacob Tschudin Gotteshausguth und nitsich auf Heinrich Pfau, und Hanns Mössmer diss Gütter.

Besitzen:

Heinrich Hausers Sohn

52. Item von einem halben Mannwerkh Matten in der Lachmatten, einseits neben Frid Mössmer, Gottshausguth, anderseits neben Hanns Frid Brotbeck u. Jacob Spänhauers Wittib diss Gütter, stost obsich auf Lieni Heyden des Besitzers, Gottshausguth, nidsich auf Josias Zehndner und Rudi Leüpin Gottshausgütter.

Besitzt:

Lienert Heyd, der Alt.

53. Item von dreyen Jucharten Ackers in der Lachmatt, einseits neben Rudi Leüpin, Gottshausguth, anderseits neben Hans Lüdin, Spittalguth, anwandet obsich auf Heinrich Brotbeckh und Hanns Frid Brotbeckh nebst noch anderen so zwischen innen stost unden an die Hardt, u. ist sonsten umbsteinet.

Besitzen:

Hanns Seilers, Bannbruders sel. Wit.
Hanns Mössmer, Clausen sel. Sohn
Heinrich Pfau
Claus Mössmer, der Aelter
Heinrich Pfirter.

54. Item noch von dreyen Jucharten Ackers in Lachmatten, einseits neben Johannes Brüderlin dem einten Besitzer Selbsten Gottshaussguth, anderseits neben Jacob Pfirter, Gottshaussguth, stost obsich auf Michel Leüpin und Hanns Weber nebst noch anderen so zwischen innen, theils diss, theils Gottshausgüther und nidsich über die Strass an die Hardt.

Besitzen:

Johannes Brüderlin
Heinrich Brüderlin sein Sohn
Hanns Jacob Seiler, Bannbruders sel. Sohn
Frid Schorr der Trager.

55. Item von einem Mannwerkh Matten in Lachmatten, einseits neben Hanns Ulrich Lützler diss Guth, anderseits neben Heinrich Brotbeck diss Guth, stost obsich auf Marx Ehrsamb, Jacob Lüdin und Hanns Lüdin diss Gütter u. nits. auf Hanns Lüdin Spittalguth, Heinrich Pfirter diss Gut, Hanns Balsinger und Heinrich Heyd Spittalgütter.

Besitzen:

Caspar Seilers Erben
Hanns Weibels sel. Erben
Hanns Pfirter Schneider
Geörg Buser.

56. Item von einem halben Mannwerkh Matten in der Eselhalden, einseits neben Michel Gschwind eigen und Hanns Brucker diss Gut, anderseits Hanns Brucker, Heinrich Stohler, den einten Besitzer selbsten, Hanns Brotbeck, Heinrich Stohler vorsteht, Jacob Schneiders sel. Wit. und Michel Leüpin jünger diss Gütter, stost obsich auf Hanns Brucker Friden Sohn und nitsich auf Hanns Pfirter u. Jacob Meyer Eygen.

Besitzen:

Heinrich Stohler
Heinrich Pfirter, Heinrichs Sohn
Hanns Jacob Süss.

Eilffte Tragerey

Jacob Bruckher, Hannsen Sohn
solle Jährlichen
Gelt, Sechs Schilling

Von folgenden

57. Anderthalb Mannwerkh Beünden, vorhin Matten zu Lächlen, einseits neben Hanns Dägen, Hanns Meyer u. Jacob Meyer, anderseits neb. Hanns Brotbeckh stosst obsich auf Hanns Joggi Mössmer u. Jacob Meyer nebst noch anderen so zwischen innen, und nitsich auf Hanns Bernet Tschudin u. Adam Brüderlin nebst noch anderen so zwischen innen, alles diss Gütter.

Besitzen:

Heinrich Brotbeckh, Bannbruder
Hanns Jacob Seidenmann
Claus Frätzen sel. Erben
Johannes Brüderlin
Hanns Baltzer Löliger
Hanns Jacob Löliger
Claus Iselin
Lienert Vogt
Jacob Schneiders sel. Wit.
Claus Rambstein, der Geschworene
Lieni Wälterlin
Jacob Brugger.

Zwölffte Tragerey

Jakob Uerbin
solle Jährlichen
Korn Ein Viernzel, acht Sester
Habern Ein Viernzel, acht Sester
Hüner, Zwei Stuckh

Von folgenden Gütteren:

58. Erstlichen von einem Mannwerkh Matten auf dem Brül, einseits neben Johannes Meysels sel. Wit. Gotteshausguth, anderseits neben Claus Rambstein und Jacob Schneiders sel. Wit. Eigen, stost obsich auf Claus Rambstein und Hanns Ulrich Lützler Schönauer Guth und nits. auf Hanns Pfirter Gernlerisch Guth, Margreth Uerbin u. Claus Brucker diss Güthere.

Besitzen:

Adam Brotbeck
Claus Dägen
Hanns Jacob Philipp
Johannes Dietlers sel. Wit.
Geörg Brüderlin
Michel Schorr.

59. Item von einem Viertel Beünden auf dem Kriegacker einseits neben Andres Lüdin Eygen, anderseits neben Hanns Rudi Brotbeckh und Hanns Mössmers Eigen, stost obsich auf Hanns Röschen sel. Wittib Eygen und nitsich auf Felix Tschudin, Schönauer Guth.

Besitzen:

Ein jeweiliger Herr Pfarrer
Caspar Seilers sel. Erben.

60. Item von einem halben Mannwerkh Matten und Beünden z' Lächlen, einseits neben Wernet Leüpin diss Guth, anderseits neben einem Anwander, Schönauer Guth, stost obsich auf den Weg, und nitsich auf Lieni Wälterlin diss Guth.

Besitzen:

Heinrich Brüderlin Geörgen Sohn
Jacob Meyer, der Küfer.

61. Item von einem Mannwerkh Matten im Madeloh, einseits neben dem Weg, anderseits neben Hanns Gutenfelss und Jacob Seiler Eygen, stost obsich auf Michel Leüpin Eygen und nitsich auf den Bach.

Besitzen:

Hanns Sfonis sel. Wittib
Hanns Pfirter, der Schneider
Jacob Sutter, der Wagner.

62. Item von einem halben Mannwerkh Garten im Gänsspilgarten, einseits neben Jacob Meyer dem einten Besitzer selbsten u. Claus Schmidtlin, Gottshausguth anderseits neben Lieni Schwartzen Behausung und Heinrich Hauser nebst noch anderen so zwischen innen Eygen, stost ausshin auf Hanns Jacob Seidenmann, Gernlerisch Guth und einhin auf die Gassen.

Besitzen:

Hanns Fried Brotbeckh
Jacob Meyer der Alt
Hanns Pfirter, der Schneider
Hanns Meyer, Wendlins Sohn.

63. Item von einem Viertel Garten darauf der Besitzeren Häuser, Hofstätt, Scheuren, Stallung, Kraut und Baumgarten stehen, einseits neben Jacob Schneiders sel. Erben Eygen, anderseits neben Jacob Uerbin dem einten Besitzer Selbsten und Lieni Heyden Erben Eygen, stost obsich auf den Langen Garten, so Hanns Jacob Aebin hat, und abhin auf die Allment.

Besitzen:
Jacob Uerbin
Hanns Vogt.

64. Item von einem halben Jucharten Ackers hinder den Zweyen einseits neben Hanns Jacob Aebin Eigen, anderseits neben Hanns Schneider Ullisch Guth, stost ausshin auf Hanns Jacob Brüderlin diss Guth und nitsich auf Frid Vogt, Schönauer Vogt, Schönauer Guth.

Besitzet Jacob Uerbin.

65. Item von einer Jucharten Räben, vorhin Ackers hinder dem Apfalter, einseits neben Claus Schmidtlin, Schönauer Guth, anderseits neben Hanns Jacob Brotbeck und Jacob Spänhauer Eygen, stost obsich auf die Landstrass, und nitsich auf Lienert Heyd Spittalguth.

Besitzen:

Hanns Weibels sel. Erben
Martin Würtz, zu Basel
Andres Lüdin
Hanns Leüpin
Lieni Mössmer
Claus Rambstein, der Geschworene
Rudi Tschudin.

66. Item von einer halben Jucharten Matten in der Dorfmatten, vorhin an der Steinen, einseits neben Johannes Dietlers sel. Erben den einten Besitzern Gwidumbguth, zweite Tragerei Sub No 336, anderseits neben Geörg Brüderlin und Heinrich Brüderlin den einten Besitzern diss Guth 25te Tragerey No 109, stost obsich oder ausshin auf Hanns Jacob Philipps, und Johannes Dietlers sel. Erben den einten Besitzern eygen und nitsich auf Heinrich Brüderlin und Johannes Dietlers Erben, eint. Besitzern Gottshausguth Sub No 15.

Besitzen:
Hanns Dietlers sel. Erben
Heinrich Brüderlin, Kirchmeyer
Georg Brüderlin.

67. Item von einer Jucharten Matten auf dem Dürrenberg, vorhin im Baumgarten, einseits neben Jacob Uerbin diss Guth, anderseits neben Michel Pfirters Garten diss Guth, stost obsich auf der Besitzeren Präsentzguth und nitsich auf der Besitzeren Gotteshausguth.

Besitzen:

Hanns Jacob Mössmer der Aelter
Michel Leüpin, der Zimmermann
Andres Brotbeckh
Matthis Schwob
Rudi Tschudin
Hanns Brucker
Jacob Suters sel. Wittib
Bernhard Rambstein
Hanns Dägen
Hanns Jacob Brotbeckh
Steffan Würsslin
Jacob Meyer der Aelter.

Dreizehende Tragerey

Jacob Spänhauer, Peters sel. Sohn
solle Jährlichen
Korn zwölff Sester

Von folgenden:

68. Dreyen Jucharten Räben und Aegerten im Iffenthal, einseits neben Hanns Lüdin, Jacob Aebin und Matthis Schwob diss Gütteren, anderseits neben Lieni Schwartz u. Felix Tschudin diss Gütteren, stost obsich auf die Pfrundägerten und Samuel Gysin nebst noch anderen so zwischen innen, diss Güttere und nitsich auf Jacob Schneiders sel. Wit. und Heinrich Pfirter nebst noch anderen so zwischen innen, Präsenzgütheren.

Besitzen:

Hanns Mössmer, Clausen sel. Sohn
Daniel Brüderlin
Heinrich Leüpins Frau
Andres Iselin
Jacob Spänhauer, Peters Sohn
Hanns Weibels sel. Erben
Martin Vogt
Peter Brüderlin
Hanns Seiler, Frieden Sohn
Claus Gysin
Jacob Seilers sel. Erben
Anna Vögtlin
Jacob Seiler
Michel Gschwind
Claus Rambstein, der Geschworene
Jacob Spänhauer, der Trager
Hanns Schmidt, der Weber
Lienert Vogt
Hanns Jacob Brotbeckh Hanns Frieden Sohn
Abraham Jausslin der Jünger
Baschin Iselin
Claus Mössmer der Jung
Claus Rambstein obsteht und
Michel Gschwind
Jacob Spänhauer der Trager
Hanns Mössmer, Stierenhirt.

Vierzehende Tragerey

Frid Seiler

solle Jährlichen

Korn drey Viernzel

Habern Ein Viernzel, acht Sester

Von nachfolgenden Gütteren:

69. Erstlich von drey Mannwerkh Matten im Fulenbach, einseits neben Johannes Eglin, Hanns Jacob Jauslin, Hanns Brotbeck einten Besitzer selbsten u. Abraham Jausslin diss Guth, anderseits neben Abraham Jausslin eintem Besitzer selbsten und Heinrich Pfirter Eygen, stost vornen auf Jacob Suters sel. Wit., Michel Leüpin, Bernet Rambstein, Martin Seiler, Hanns Brotbeckh eint. Besitzer und Hanns Pfirter Ulische Gütter, und hinden auf Johannes Meysels sel. Erben, Lieni Leüpin und Hr. Merian von Basel diss Güthere und den Hochwald.

Besitzen:

Abraham Jausslin der Jünger
Hanns Brotbeck, Wernets sel. Sohn
Maria Mössmer
Jacob Jausslin der Jünger
Hanns Meyer Hanns sel. Sohn
Jacob Sutters sel. Erben
Hanns Weber
Hanns Vogt, Hannsen s. Sohn
Martin Seilers sel. Wittib
Jacob Schauben sel. Wit.
Jacob Meyer der Küfer
Johannes Rudin.

70. Item von einem Viertel Beünden auf dem Nidern brül, einseits neben Adam Glintz und Jacob Brotbeckh, anderseits neben Hanns Tschudin dem Geschworenen, und Jacob Seiler, Caspars seel. Sohn, alles diss Güttere, stost obsich auf Wernet u. Lieni Leüpin, Gernlerischguth, und unden auf die Strass.

Besitzen:

Hs. Jacob Mössmer, der Aelter, Maurer
Hanns Seilers, Bannbruders sel. Witib
Hanns Jacob Mössmer obsteht.

71. Item von einem halben Mannwerkh Matten am Bachgraben, einseits neben Hanns Meyer, Gottshausguth, anderseits neben Adam Brüderlin, der Besitzer selbsten Freyisch Guth, stost vornen auf den Bachgraben und hinden auf St. Jacobsguth.

Besitzet:
Adam Brüderlin, der Rössliwirth.

72. Item von zweyen Mannwerkh Matten und Holtz in der hinderen Bitzenen, so ein Dreyangel, einseits theils neben dem Bitzengässlein und theils über dieses Gässlein an Hs. Tschudin u. Hs. Brotbeckh Gottshaussguth, anderseits neben Jacob Seiler, Bannbruders Sohn diss Gut, stost obsich auf Jacob Stingelin und Jacob Meyer nebst noch anderen so zwischen innen Eygen und mit der Steltzen an Adam Brüderlin den einten Besitzer selbsten diss Gut und ligt neben Ursula Heyd und Hanns Pfirter den einten Besitzer selbsten nebst noch anderen so zwischen innen, diss Gütter und nitsich auf die Hardt.

Besitzen:

Jacob Schauben seel. Erben
Hanns Weber
Hanns Ulrich Schorr
Heinrich Brüderlin,
Johannesen Sohn
Claus Vogts sel. Wittib
Adam Brüderlin
Jacob Spänhauer, Peters Sohn
Heinrich Hausers Söhne
Bernet Rambstein,
Bernets sel. Sohn
Heinrich Jausslin
Hanns Spänhauer
Hanns Pfirter, Schneider.

73. Item von drey Viertel Matten in der vorderen Bitzenen, einseits neben Hanns Jacob Seidenmann und Claus Schmidtlin dem einten Besitzer selbsten, anderseits neben dem Graben ein Anwander, stost obsich auf Melchior Pfau, und nitsich auf Lieni Heyden Erben alles diss Güttern.

Besitzen:

Hanns Ulrich Lützler
Fried Seiler
Jacob Schneiders seel. Erben
Claus Schmidtlin.

74. Item von einer Jucharten Matten in der Seematten, einseits neben Jacob Uerbin, Spittalguth, anderseits neben Johannes Lützler, Undervogt Eygen, stost obsich auf den Weg und nitsich auf Andres Lüdin, Spittalguth.

Besitzen:

Heinrich Schaffner
Johannes Eglin
Samuel Gysin
Hanns Ulrich Brucker
Jacob Seiler der Siegrist.

75. Item von einem halben Mannwerkh Matten in der Lachmatt, einseits neben dem einten Besitzer selbsten anderseits neben Jacob Brotbeckh Gottshausguth, stost obsich auf Heinrich Heyd diss Guth und nitsich wider auf den einten Besitzer Hr. Frey von Basel.

Besitzen:

Hr. Frey von Basel, als Besitzer des Rothen Hauses
Frid Seiler, Jacobs sel. Sohn.

76. Item von mehr als einem Viertel Matten im Lätten, vorhin beym Badersbrünnlein, einseits neben Johannes Brüderlin dem Besitzer selbsten diss Guth, Hanns Würsslin, Niclaus Hauser und Hanns Jacob Pfau diss Güter, anderseits neben Hanns Jacob Seidenmanns Eygen und Jacob Brotbeckh und Eva Tschudin, stost ausshin auf Heinrich Brüderlin dem Kirchmeyer diss Gut, und einhin auf Michel Schorr Gottshausguth.

Besitzet Johannes Brüderlin.

77. Item von anderthalben Viertlen Matten beym Weyer, vorhin unden am Wolffensee, einseits neben Hanns Lüdin diss Guth, anderseits neben Jacob Seiler, dem Sigrist und Hanns Seiler dem Muss nebst noch anderen so zwischen innen Präsentzgütter, anwandet herein auf Hanns Jacob Seiler Bannbruders Sohn diss Guth und heraus auf Hanns Gutenfels Eygen.

Besitzen:

Caspar Brucker
Claus Rambstein der Geschworene
Jacob Stohlers sel. Erben.

78. Item von vier Jucharten Matten vorhin Ackers an Sultz, einseits neben Hanns Seilers sel. Erben Teütschherrenguth, anderseits neben Jacob Spänhauers Erben u. Abraham Jausslin nebst noch anderen so zwischen innen, Spittalgütter, stost obsich auf Hanns Tschudin und Rudi Leüpin, nebst noch anderen so zwischen innen Eygen, und nitsich neben Hanns Jacob Aebin und Frid Mössmer, Hannsen Sohn, nebst noch anderen so zwischen innen, Spittalgüttere.

Besitzen:

Hanns Frid Brotbeckh	Hanns Gutenfelss
Hanns Weibels sel. Erben	Michel Pfirter
Jacob Mössmer, der Maurer	Hanns Jacob Löliger
Frid Mössmer Friedensel. Sohn	Erhardt Brüderlin
Michel Brucker	Hanns Vogt Lienis sel. Sohn
Hanns Spänhauer	Claus Gutenfels sel. Erben.

79. Item von einer Jucharten Ackers im Stockhart, einseits neben Hanns Jacob Brotbeck dem einten Besitzer Selbsten, anderseits neben Hanns Schneider, beiderseits diss Güttere, stost obsich auf den Baselweg und nitsich auf Jacob Meyer, Gottshausguth.

Besitzen:

Hanns Jacob Brotbeckh, Heinrichs sel. Sohn
Hanns Baltzer Löliger
Michel Pfirter, der Jünger.

80. Item von zweyen Jucharten Ackers in dem Birssboden, vorhin auf Birssfeld so ein Anwander und von der Birss weggeschwemmt worden, dahero der Zinns auf übrige Gütter geschlagen worden.

Fünffzehende Tragerey

Lienert Heyd, der Hardtvogt
solle Jährlichen
Gelt Neün Schilling

Von folgenden:

81. Neün Viertel Matten in den Kirchmatten, einseits neben Joseph Brüderlin dem 1ten Besitzer selbst, diss Guth, andseits neben der Hardt, stost obsich auf Hs. Jacob Seidenmann, Johannes Brüderlin und Jacob Pfirter diss Gütter und nitsich auf das Clingenthalerholtz.

Besitzen:

Joseph Brüderlin	Baschin Iselin
Frid Brucker u.	Lienert Heyd, der Alt
Hanns Brucker sein Sohn	Lienert Heyd sein Sohn,
Michel Gschwind	der Trager.
Wernet Leüpin	

Sechzehende Tragerey

Hanns Jacob Philipp
solle Jährlichen
Gelt zwey Pfund zehen Schilling

Von folgendem:

82. So genanntem Fröscheneckh, bestehend in Acker und Matten, einseits neben Frid Tschudin, und Rudin Brucker diss Güttere, anderseits wider neben Rudi Brucker dem einten Besitzer Selbsten, Hanns Jacob Seidenmann, Heinrich Pfirter dem einten Besitzer selbsten und Michel Pfirter, Fäschisch Gut, und durch den Herrn Merian von Basel, als Besitzer des Guths Kleinen Rheinfelden, diss Guth hindurch biss an Hochwald und stost obsich wider an Hochwald.

Und sollen die Besitzere sonsten alle ander Zinns, es seye Korn, Haber oder Gelt so nach den obgemeldten Zwey Gulden als der Leibeygenschaft stehen, ohne U. G. H. H. Entgelt abrichten und bezahlen.

Besitzen:

H. Merian von Basel als Besitzer des Guths Kleinen Rheinfelden
Hanns Jacob Seiler, Bannbruders sel. Sohn
Hanns Jacob Brotbeckh, Friden Sohn
Heinrich Seiler
Hanns Weibels sel. Erben
Hanns Mössmer Clausen sel. Sohn
Heinrich Meyer sel. Wit.
Niclaus Hauser
Hanns Pfirter, der Schneider
Claus Rambsteins Schneiders sel. Wittib
Heinrich Berger
Jacob Jausslin, der Maurer
Jacob Spänhauer, Peters Sohn
Hanns Jacob Gutenfelsen sel. Wittib
Hanns Jacob Brotbeckh Hanns Frieden Sohn
Jacob Schneiders sel. Erben
Mr. Duvoisin Beckh von Basel
Jacob Spänhauer der Aelter
Jacob Hammel
Claus Mössmer, Clausen Sohn
Rudi Brucker
Michel Leüpin, der Zimmermann
Melchior Pfau
Hans Jacob Tschudin
Jacob Brucker
Anna Brucker
Hanns Frid Brotbeck
Heinrich Heyd
Heinrich Pfirter, Heinrichs Sohn

Hanns Weber	Hanns Tschudin, der Klein
Hanns Jacob Philipp	Hanns Jacob Seidenmann
Hanns Ulrich Schorr	Rudi Brucker
Hanns Meyer, Wendlins Sohn	Claus Mössmer der Jung
Jacob Schwartz, Peters Sohn	Jacob Seilers sel. Erben.

(NB. Gleich den vorstehend angeführten, enthält der Schlossberein noch weitere 275 ausführlich beschriebene «Item».)

Bodenzinsfreies Gelände befand sich wohl nur auf den Hofgütern Rothaus, Hagnau, Rütihardt und Kleinrheinfelden (Birsfelden).

Eine Zusammenstellung aller Zinse, soweit die Ermittlung möglich war, ergibt für die sämtlichen Grundherrschaften in unserer Gemeinde pro Jahr:

An Korn 182 Viernzel à 113½ kg = 206½ Doppelzentner.
An Haber 70 Viernzel à 123½ kg = 86½ Doppelzentner.
In Geld 50 ß, Hühner 152 Stück, Eier 210 Stück
und 10 Saum Wein. —

Gleich wie das Land, ebenso waren ehemals unsere Häuser nicht freies Eigentum, sondern Lehen. Auch diese Eigentumsverhältnisse können mit Aufwendung von Mühe und Zeit festgestellt werden. —

Am 18. Juli 1470 hat Konrad Münch von Münchenstein die Herrschaft Muttenz-Wartenberg samt Münchenstein mit dem dortigen Schloss der Stadt Basel verpfändet. Unter den einzeln aufgeführten Gefällen und Nutzungen sind auch die Einkünfte von der Hardt und der Burghalde am Wartenberg aufgezählt. Alle übrigen Waldungen scheinen nicht im unmittelbaren Besitze der Herrschaft gewesen zu sein. Eine Urkunde, die in die Mitte des fünfzehnten Jahrhunderts hinaufreicht, meldet uns über die Rechte und Freiheiten der Muttenzer folgendes:

«Dies sind die Herrlichkeiten, Harkommen, Freiheit u. Rechtung so das Dorf Muttenz u. die da wohnen, nutzen u. niessen u. jewelten gebrucht hand:

«Item des ersten so ist der Wald den man nennt den Stierwald, von Münchensteinerbann bis an Prattler Bann, jeweilten eines Dorfs von Muttenz gesin u. niemand anders, denn wie vorsteht.

Item sodann ist Oberlinshalden u. das Holz, so hinten daran stosst, das man nennt das Gypshölzli auch eines Dorfs von Muttenz u. niemand anders.

Item sodann das Holz, das man nennt das Madeloh auch eines Dorfs von Muttenz u. niemand anders.

Item sodann ist das Holz, das man nennt der Gänsbüchel, der nieder u. der ober auch eines Dorfs von Muttenz.

Item u. auch das Holz das man nennt Lachhalden ist auch eines Dorfs von Muttenz.

Item auch so ist Rotenhalden, Brieschhalden (Fröscheneck) u. das Apfholter jeweilten eines Dorfs von Muttenz.

Item auch soll niemand auf die von Muttenz fahren zu weid, weder mit Schafen u. Schweinen, Kühen oder anderem Vieh u. in ihrem Bann nützit verwüsten, noch keinerlei Schaden dem Dorf zufügen, in ihren Hölzeren und in ihrem Bann, denn mit dero von Muttenz Gunst, Wissen u. Willen.» usw.

Aus diesem Dokument geht unzweideutig hervor, dass die Leute von Muttenz eine gewisse Selbständigkeit nie aufgegeben haben. Trotz den vielen feudalen Lasten, die sie zu tragen hatten, erinnerten sie von Zeit zu Zeit immer wieder ihre Herren und Obern an die ihnen zustehenden unverbrüchlichen alten Freiheiten und Rechte.

Zur Illustration der Abhängigkeit, aber auch des nie erloschenen Selbstbewusstseingefühles unserer Altvordern, sei im nachfolgenden auf eine Episode hingewiesen, die uns ein interessantes Kulturbild jener Zeit übermittelt.

Eine Urkunde vom 19. April 1431 berichtet uns ausführlich über den Ausgang eines längern Streites zwischen den Pferdebauern von Muttenz und Konrad Freuler, einem aus hochangesehenem Basler Achtburgergeschlechte stammenden Mitinhaber des Lehens Muttenz-Wartenberg.

Nach dem Inhalt der besagten Urkunde hatten die Landwirte in Muttenz, welche eigene Pferde und Pflug besassen, jährlich die Aecker auf Rütihardt, dem Obgenannten gehörend, unentgeltlich zu pflügen.

Gegen diesen seit langem geleisteten Frondienst lehnten sich die Bauern auf, mit der Einwendung, sie seien von Rechtes wegen dazu nicht verpflichtet. Wenn ihre Väter und Voreltern trotzdem diesen Dienst erfüllten, so sei es geschehen «von sunder

liebe u. ouch von geheiss wegen iren rechten Herren der München und hettend es nie von keins rechten wegen getan u. wenn sy söliches tetend, so hette man es ihnen gar wohl gebotten mit Fleisch, Win, u. anderer koste». Dieser Streit fand nach langer Red und Widerred eine friedliche Erledigung. Ritter Hemann von Offenburg vertrat die Vermittlerrolle. Nach längerem Zureden konnten die Leute von Muttenz bewogen werden, wie seit altersher üblich, die Frondienste wieder zu leisten, aber nur mit der ausdrücklichen Bedingung, dass ihnen das übliche Quantum Wein, Fleisch und andere Kost verabfolgt werde.

Im Laufe der Zeit büsste die Adelsfamilie Münch von früherer Macht und Ansehen immer mehr ein, so dass es ihr sogar nicht mehr möglich war, ihre alt angestammte, im Jahre 1480 den Baslern versetzte Herrschaft Münchenstein - Muttenz wieder einzulösen. Um den vielerlei drückenden Schuldverpflichtungen nachzukommen, sah sie sich genötigt, dieselbe am 2. Mai 1515 an die durch den Gewerbefleiss und Handel reich gewordene Stadt Basel zu verkaufen. Zudem musste sie die Verpflichtung übernehmen, bei Kaiser Maximilian die Entlassung aus dem österreichischen Reichsverbande zu erwirken und beizubringen. Nach vieler Mühe gelang es endlich, zwei Jahre später, am 16. August 1517 die Zustimmung und Genehmigung des Verkaufes vom Kaiser zu erhalten. Damit war die Herrschaft endgültig von Oesterreich losgelöst und der Uebergang an Basel rechtskräftig geworden. Von diesem Zeitpunkte an war die Stadt Basel unsere Obrigkeit und Gebieterin. Der Herrschaftswechsel hatte auf die politischen und wirtschaftlichen Verhältnisse der Landleute vorerst keinen nennenswerten Einfluss. Statt den frühern Schlossherren musste fortan das Volk der Stadt den Treueid leisten und in allen Abgaben, Fronden und Wehrdiensten Basel huldigen. Die Schlossgüter heissen nunmehr Stadt Basel Güter. Die Bodenzinse, die früher der Schlossherr bezog, werden jetzt den städtischen Beamten abgeliefert. Alle übrigen Eigentumsrechte der Kirchen, Klöster und Stifte wurden vom Herrschaftswechsel nicht berührt. Selbst die grosse Kirchenreformation 1525—1529 hob die grundherrlichen Rechte nicht auf. Wohl haben zur Zeit der Bauernerhebung 1525 die Leute von Münchenstein und Muttenz, gleich wie in den übrigen Aemtern, ihre Begehren und Forderungen aufgestellt und dem Rat in Basel unterbreitet, doch der Erfolg

bestand nur in Versprechungen, die nachher nicht gehalten wurden.

Die Eingabe der Leute von Muttenz und Münchenstein von 1525 lautete folgendermassen:

«Des ersten: des Gotteswort halb, lossen wir blieben bi unserer Herren Mandat wie das anzeigt (Reformations-Mandat vom Frühjahr 1523).

«Zum anderen: des Zehenden halb wollend sie nit mehr geben, denn Win u. Korn, doch minen Herrn ihren Teil lossen verabfolgen; den übrigen Teil wollend s i e sammeln und ihrem Lütpriester sin geziemliche Nahrung darvon geben. Den übrigen Teil wollend sie husarmen Lüten u. für ihre arme Gemeind behalten für ihr obliegenden Nottdurfft und Nutz.

«Zum dritten wollend sie die Bannbrief bi ihnen nit lassen gan.

«Zum vierten wollend sie den Salzkauf frei han.

«Zum fünfften wollen sie im Jahr nit mehr denn ein Tauwen thun, doch dass man ihnen zu essen gebe.

«Zum sechsten wollen sie eine geziemende Stür geben.

«Zum siebenten: was sie in die Stadt führen u. verkaufen wollen sie kein Zoll davon geben (soll zollfrei sein).

«Zum achten: was sie in der Stadt für essende Speise kauften, wollten sie kein Zoll davon geben, oder es wäre Sach, dass einer uff Fürkauf kaufte.

«Zum neunten: wann einer wiben oder mannen wollt in miner Herren Aempteren, dass er dann nit gestraft werden solle.

«Zum Zehenden: sie wollend in kein ander Amt, dann darin sie gesessen, stüren, tauwen noch Fastnachthüner geben.

Zum elfften: sie wollend in ihrem Bann von niemandem kein Schafe lassen gohn, auch die Schweine der Sundersiechen zu Sannt Jakob auch nit auf das ihre gan lassen.

«Zum zwölfften: der Klösteren halb in ihrem Bann begehren sie, dass man niemand mehr darin aufnehmen soll, doch die jetzigen lossen ussterben u. nachher die Hüser schliessen solle.

«Zum dreizehnten wollen sie, dass die Klöster kein Brennholz hauen, denn mit ihrem Wüssen und willen und um ein ziemlich Geld.

«Zum vierzehnten: die von Münchenstein wollend die Hölzer frey han.

«Zum fünfzehnten: wollend sie weder Hühner- noch Eierzins geben.

«Zum sechszehnten: ist die Holzeinung 5 ß, begehren sie bim alten Bruch ze blieben, das ist ein Viernzel Haberen.

«Zum siebzehnten: wollend sie das Zollgeld nicht mehr in das Kaufhus geben.

«Zum achtzehnten: man soll auf keinen Tag keinem frömden Herrn nichts zusagen, ohne ihr, der Gemeinde wüssen u. willen, dessglichen der Pensionen halb, begehren sie, dass man sie auch halte wie andere.

«Zum neunzehnten: Die Fischweiden, Vogel- u. übrige Jagd u. alle Wasser soll frei sein.

«Zum zwanzigsten: Sie begehren, dass man sie in Bussen u. Frevlen leidlichen halte.

«Zum einundzwanzigsten: der Zinsen halb, wenn soviel Zinse gegeben sind, dass das Hauptgut bezahlt ist, soll man ihnen die Brief wiederum herusgeben.

«Zum zweiundzwanzigsten: die von Münchenstein wollen kein Zehnten geben denn vom Win u. Korn u. begehren, dass mine Herren denselben zu ihren Handen nehmen, ihren Lütpriester darus erhalten denn sie den Zehnten sunst niemand, denn minen Herren geben wollend.

«Und ob die andern Aemter etwas witer begehren, wollen sie ouch han.»

Die drohende Haltung der Landleute und die damalige allgemeine revolutionäre Bewegung hatten zur Folge, dass der Rat die Mehrzahl der Forderungen bewilligte. Doch schon einige Jahre später, als sich die Wellen gelegt hatten, wurden sämtliche Erleichterungen wieder aufgehoben und die Versprechen zurückgezogen.

Dagegen hat die Reformation den beiden Klöstern in unserm Gemeindebanne ein Ende bereitet. Das Kloster Engental hatte zeitweilig ein kümmerliches Dasein geführt. Erst gegen Ende des 15. Jahrhunderts machte es sich wieder bemerkbar und stand damals in hohem Ansehen. Herr Pfarrer D. Gauss, Liestal, schreibt in seiner vortrefflichen Abhandlung, betitelt «Klostergründungen in Baselland», über Engental u. a. folgendes: «Am 24. Juli 1477 war der alt Oberstzunftmeister Hans Zscheckenbürlin gestorben. Am 21. April 1485 stifteten sein Sohn Hieroni-

mus, damals Licentiat der Rechte, 1487 Karthäusermönch, mit seinem Schwager Ludwig Kilchmann eine Jahrzeit im Kloster Engental. Sie sollte jeweilen mit drei Priestern gefeiert werden. Sollte das Kloster eingehen, dann sollten die Güter an den Spital in Basel fallen, und der Spitalmeister hatte dafür zu sorgen, dass dort die Jahrzeit gehalten werde. Am 9. Juli 1489 erledigte Heinrich Meyger, der Gremper Ratsherr von Basel mit Friedrich von Munderstat, Kaplan des hohen Stifts in Basel, als Vertreter der Schwestern im Engental ein Geldgeschäft; ebenso am 4. Oktober 1512 die Witwe des Bürgermeisters Peter Rot mit Johann Link, als Bevollmächtigtem der Mutter und Schwestern des Klosters.

Neben dem Geld war aber offenbar auch die Bildung im Engental zu Hause. Denn im ersten Jahrzehnt des 16. Jahrhunderts lebte im Engental der Bruder Konrad Leontarius von Maulbronn. Er besorgte dem Basler Drucker Johann Petri die Korrektur der Werke des Ambrosius. Er gab ihnen ein vom 21. August 1506 datiertes Vorwort mit, und im siebten Bande einer lateinischen Bibel, welche Petri mit Froben in jenen Jahren herausgab, meldete er, dass er am 20. Oktober 1508 aus dem Engental geschrieben habe..... Am 13. Februar 1525 liess der Rat den Nonnen die Mitteilung machen, dass ihnen der Austritt aus dem Kloster freistehe. Wie viele von der Erlaubnis Gebrauch gemacht haben, ist nicht zu ersehen. Als am 3. Mai die Bauern aus der Landschaft gegen Basel zogen, fiel auch Engental ihnen zum Opfer. Sie raubten, was sie konnten, und leerten die Keller.

Am 3. Juli 1525 ernannte der Rat Hans Irmi und Bernhard Meyer, beide von den Sechsen, zu Pflegern der Frauen zu Engental. Acht Tage später, 10. Juli, wurde Hans Irmi allein als Pfleger «gen Engental» erkannt, möglicherweise, weil die Nonnen Bernhard Meyer nicht annahmen oder überhaupt keinen zweiten anerkannten. Dafür wurde Bernhard Meyer Pfleger im Roten Hause.

Am 15. Juli verbot der Rat den Klöstern die Aufnahme neuer Ordensleute. Am 26. September forderte er zum Austritt auf. Einen eigentlichen Zwang übte der Rat nicht aus. Aber die Ratsdeputierten malten bei ihren Besuchen in den Klöstern den Nonnen das Löbliche und Vorteilhafte des weltlichen Lebens vor Augen. Bis im Frühjahr 1526 waren erst drei Schwestern aus

dem Kloster ausgetreten. Sie erhoben Anspruch auf Rückgabe ihres eingebrachten Gutes und Entschädigung für geleistete Arbeit. Am 5. März 1526 sollte in Basel vor dem Rat eine Verhandlung in der Sache stattfinden. Allein da die Schwester Katharina von Baden, die «dieser sachen ein bericht hatt, mitler Zit in Krankheit gefallen, also dass sie Weg und Steg nit mag bruchen» liessen sie Adelberg Saltzmann zu sich kommen, damit er ihre Antwort dem Rate übermittle. Die Klosterfrauen waren nicht abgeneigt, den Austretenden ihr ehemals mitgebrachtes Gut zurückzuerstatten; dagegen weigerten sie sich entschieden, weitergehende Ansprüche zu befriedigen. Barbara von Gempen hatte durch ihren Beistand Hilfe beim Rat von Solothurn nachgesucht. Die Amtsleute hatten jedoch Befehl erhalten, sie anzuweisen, dass sie von ihrer Forderung abstehe und das Kloster unangefochten lasse. Dorothea von Biel-Benken erhob ihre Forderungen. Allein das Kloster machte geltend, dass sie nicht mehr als sechs Pfund in die «versammlung» gebracht habe. Aus diesen sechs Pfunden und einer «zustür», welche ihr Vetter Hans Nacht von Biel-Benken dem Kloster gegeben habe, hätten sie sie bekleidet und versehen «gar mit grossrem Kosten, dann sich die Stür und die sechs Pfund erstreckt.»

Die Dritte, Merglin, war als «arm waislin» ins Kloster gekommen. Der fromme Herr Mathis Iselin hatte auf seinem Todbette der Mutter Agathe hundert Pfund gegeben und ihr und Schwester «Endlin» eröffnet: «Diess Gelt ist mir vor eim erberen Mann befohlen um Gotts Willen, nach minem guten Bedunken u. er mir vertruwt, an ein Ort, do man des Almosen notdürftig sig, ze geben, dasselbig Gelt nemmen ihr, also um Gotts Willen, dann ich jetz niemands anders weiss, denn euch und euer Schwesteren, di do armut und Mangel haben. Und bitt euch das arm waislin, so ihr um miner bitt willen uffgenommen, lassen befohlen sin, dann es niemands hatt.» Sonst aber sei dem Kloster um ihretwillen gar nichts gegeben worden.

Die ausgetretenen Nonnen aber forderten noch eine Entschädigung für geleistete Arbeit, «als deren sy by uns gedingte Dienstmegt gewesen,» klagten auch über Mangel an Kleidern. Allein die Schwestern gaben zur Antwort, dass sie keine gedingt «noch in Dienstwis um hohe oder nydere Belohnung, sunder uff ihr u. ihrer Verwandten vielfältige Bitt, nach Ordenspflicht, deren sie sich williglich verpflicht, uffgenommen

haben in vollkommenen Alter.» Sie machten geltend, dass, wenn sie im Kloster geblieben wären, das Kloster sie hätte «siech und gesund müssen furen und neren.» Sie baten darum den Rat, die Klägerinnen mit ihren Begehren abzuweisen und zu grösserer Dankbarkeit für das Gute, das ihnen im Kloster beschehen sei, zu ermahnen.

Die Schwestern gaben zu der Tagleistung dem verordneten Pfleger Hans Friedli Irmi, Hans Reinhardt, Johannes Schwegler und Adelberg, Saltzmann «volkummenen Gewalt», und den Auftrag, die Antwort schriftlich und mündlich vorzutragen. Das Resultat der Verhandlungen ist im einzelnen nicht bekannt. Es ist hingegen anzunehmen, dass der Rat ähnlich wie sonst entschieden hat, dass er den Austretenden, nicht aus Gerechtigkeit, sondern freiwillig eine kleine Entschädigung zusprach. Hans Irmi war, seit er Pfleger des Klosters geworden war, von den Nonnen «zu viel molen» wegen ihrer Armut und Notdurft heimgesucht und um Rat und Beistand angerufen worden. Er hatte ihnen solche Hilfe und Rat bisher «zum teil truwlich» geleistet, wie die Schwestern versicherten. Allerdings nur zum Teil. Denn er hatte als gut evangelisch gesinnter Mann sich alle Mühe gegeben, die Schwestern zum Austritt aus dem Kloster zu bewegen. Es muss zu der Zeit gewesen sein, wo die Katholiken im Rate in Basel wieder die Mehrheit hatten und die Evangelischen anfingen ungeduldig zu werden, als Irmi plötzlich seine Haltung gegen die Nonnen änderte: «wir söllen sins Hus und Hoffs müssig gon, ihn nit heimsuchen, er welle nützit mit unns noch von unsern wegen mehr handeln, er müsso sich unser um der Bekleidung beschämen. Item diwil wir nit von den messen und unser Gelübten standen, so wir auch unser Matten nit verkouffen, so well ihm nit gelegen sin, fürder Pfleger ze bliben». Nachdem sie seinen Unwillen und «zornmutigen Ungunst» mit eigenen Augen gesehen hatten, wandten sie sich wieder an den Rat, dass er ihnen einen anderen Pfleger gebe. Der Rat entsprach und wählte Kaspar Thurnysen «des» sie «in Worheit wohl befriedet, haben geacht, es solle also bliben», Irmi aber führte sein Amt weiter, ohne Befehl der Nonnen, wodurch sie merklich beschwert wurden. Sie wünschten deshalb, dass Irmi wirklich zurücktrete und die «armen Wibsbilder» unbekümmert, unangefochten und zufrieden lasse. «Dann uns je nit gelegen will sin (achten auch nit uns. gnäd. Meynung sig) also von un-

serer Kleidung, den Matten und anderen Dingen, die ihm in sin Glouben missfallen, zeston und die Gottzgobenen in frömd Händ lossen kummen, diwil und aber wir ouch arm ellend Personen sind, müssen uns ernehren mit der Hand Arbeit», baten sie den Rat, sie fernerhin zu schirmen.

Bald darauf trat in Basel (1529) die entscheidende Wendung ein. Das Kloster wurde freilich auch jetzt nicht aufgehoben, aber es leerte sich immer mehr. Anfangs 1533 waren noch vier Schwestern geblieben. Elisabeth Gubler, die Mutter, Agnes Seiler, Agnes Hübsch und Sophie Wetter.

Der Rat wies ihnen am 3. März gegen eine Summe von 1400 ℔ ein Leibgeding von 140 Pfund in Basel aus. Die Pension sollte vierteljährlich, d. h. «dieweil sy alle bey einanderen leben» mit 35 Pfund ausgewiesen werden. Sollte eine sterben, so sollen an der Pension 35 Pfund, sollte die zweite im Tode folgen, weitere 26 Pfund 5 Schilling, die dritte, weitere 19 Pfund 13 Schilling 9 Pfennig abgezogen werden, so dass die letzte noch 60 Pfund erhalten hätte. Nach ihrem Tode hätte alles der Stadt zufallen müssen. Allein nicht lange danach hatten sie ihre Meinung geändert. Am 1. Oktober 1534 erklärten sich die vier Nonnen bereit, «des abgesonderten clösterlichen wesens, welichs in heilger göttlicher Schrifft ganz wenig oder nit begründet, abzutretten, und in dem Namen Gottes widerum zu gemeinem Christenstand (den wir uss Unwüssenheit etwas zyts verlassen) zu kehren.» Sie übergaben das Kloster Engental mit all seinen Gütern und fahrender Habe der Stadt, unter der Bedingung, dass für sie gesorgt werde. Die Stadt gab die Güter in die Verwaltung der Deputaten Joh. Rudolf Frey, Hans Schölly und Konrat Schmitt. Tags darauf wurde den vier Frauen «das Hus und Stöcklein, so im hindern Clostergarten (zu St. Klara in Basel) gelegen und allwegen der Aeptissin Behusung gewesen», mitsamt dem Garten diesseits und jenseits des Baches, zur Wohnung angewiesen. Das Kloster St. Klara hatte jeder bis zu ihrem Tode jährlich 5 Viernzel Korn und 4 Saum Wein und genügend Holz zu liefern. Es erhielt dagegen die Zinse von 400 Gulden Hauptgut, allen Hausrat, fahrendes Silbergeschirr und die Barschaft. So war den Schwestern ein sorgenloser Lebensabend gesichert. Die Güter, Vieh und Fahrhabe und Gebäulichkeiten wurden bald darauf verkauft und letztere nach und nach abgebrochen. Heute mahnt nur noch der Name einer Wiese, «im Kloster» genannt,

Siechenhaus = St. Jakobsgut
Privatgut
Alte Gütersteine
S I
D G
1771
1751
Z F
Deputatengut
(Kirchengut.)
Zehntenfreies Gut

im freundlichen stillen Seitentälchen, an die einstige Existenz des Frauenklosters «im Engental».

Ein gleiches Schicksal war auch dem an der untern Landstrasse, zwischen Wald und Strom verborgenen Kloster Rothaus beschieden. Früher ein Männerkloster, zur Reformationszeit von den vom Klösterlein Schauenburg abgezogenen Beginenschwestern bewohnt, erlebte es ähnliche Wechselfälle und Wandlungen wie Engental.

Auch hier setzte die Reformation dem klösterlichen Leben ein Ziel. Wie bereits erwähnt worden ist, wurde schon am 13. Februar 1525 den Nonnen der Austritt aus dem Kloster freigestellt, und am 15. Juli 1525 erging das Verbot der Aufnahme neuer Ordensleute.

Am 10. August 1525 wurde das Rote Haus mitsamt dem Hof, Scheune, Stallungen, Baumgarten und allen Gerechtigkeiten um 1200 Gulden verkauft. Dazu 10 Mannwerk Matten in der Lachmatten, die Au am Rhein mit dem Bifang, die ungefähr 9 Mannwerk umfasste, ungefähr 100 Jucharten Acker, die unten und oben um das Haus lagen, weiterhin alles Korn, Haber, Gerste, Linsen, Hirse «so dis Jahr erbuwet», alles was gepflanzt worden war, das Heu, das in Schochen auf der Lachmatt lag, wie das in der Scheune, alles Obst, Birnen, Aepfel, Nüsse, der Wein an den Reben. Weiterhin die Glocke, die im Turm hing mit samt der «Zitglocken». Ferner 7 Milchkühe, 4 jährige Kälber, zwei Kalbelen, die tragen, ein Wucherstier; 4 Rosse mit samt allem Zeug, Kummet, Seil und Sättel und Stricke; zwei Wagen, ein Mühlekarren, zwei Tragkarren, ein Pflug mit allem, was dazu gehört, 2 grosse Fässer auf 19 Saum, 7 halbe Fuder, ein Furling, 1 «Cerdfass», zwei Weinzüber, 1 «tragbückti»; 4 Kärste, 4 Hauen, 2 grosse Hausleitern, zwei Weinleitern, ein hölzerner Zug mit Eisen beschlagen, alles Geschirr, das zur Sennerei gehörte, die Band, die auf dem Estrich lagen, zu den Fässern. «Item die Gerechtigkeit zu Fischen im Rhin von Anfang bis Ussgang der Güter so zem Hus gehören.» Alles Holz, das zum Hause gehörte.

Von Kirchenzierden war da: Ein kupfer-vergoldeter Kelch, zwei messingene Lichtstöcke auf dem Altar, «der klein schrin so uff dem Altar ist», eine messingene Monstranz, drei schlechte Messgewänder, zwei Alben, ein Heidischwerch für Altartuch, etliche Stolen «zu einem priester wie er über Altar gon soll,» schliesslich zwei Messbücher.



Klingental Klostergut

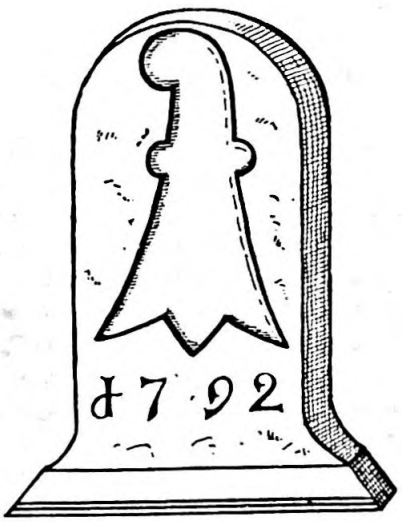

Stadt-Baselgut



Privatgut (Ruprecht Winter)

Die Priorin Agnes Stinglerin, welche bei 40 Jahren im Kloster gewesen war, war alt und gebrechlich geworden und um ihr Gut gekommen. Sie fand bei ihrer verheirateten Schwester in Riehen, die ihr versprochen hatte «ihr lebenlang Libsnahrung ze geben», Unterkunft, starb aber schon im nächsten Jahre. Klara Busch war 35 Jahre, Elsbethe Sigrist, die auch im nächsten Jahre starb, 34, Katharina Barbin 33, Elisabeth Munzinger und Agnes Kalt 12 Jahre in Schauenburg und im Roten Hause gewesen. Andere hatten sich lange Zeit, wie die Schwester der Frau des Niclaus von Grafenried, oder etliche Jahre, wie Christiana Häsinger, Margaretha Fässler von Schaffhausen, im Kloster aufgehalten. Bei dreien, nämlich Ursula Müller, Klara Kern und Veronika Heer, wird gar keine Zeit angegeben.

Die ältern blieben ihrem Stande treu; die jüngern fanden bald Lebensgefährten. Christiana Häsinger im Bruder einer Nonne, Peter Munzinger. Veronika Heer im Knecht der Zunft zur Hären in Klein-Basel. Das eingebrachte Gut wurde den Nonnen zurückgegeben, ausserdem wurden ihnen für ihre Mühe und Arbeit noch Beträge von 10—30 Pfund ausgewiesen. Waren sie gestorben, so traten ihre Erben in ihre Rechte. Christiana Häsinger erhielt für die 300 Gulden, die sie gebracht hatte, 269 Gulden in bar, zwei silberne Becher und zwei silberne Löffel, sowie für 10 Gulden Hausrat, was sie alles in ihrem neuen Stande wohl gebrauchen konnte. — Die Einkünfte, die das Rote Haus noch hatte und die in Möhlin, Höflingen, Muttenz, Reinach, Ettingen und Rheinfelden fielen, betrugen Summa summarum: Korn und Haber 33 Viernzel und 6 Schilling Pfennig. Davon mussten jährlich gegeben werden, den Herren von Basel 8 Gulden, den Augustinern 3 Gulden, Rudolf Schlierbach 2½ Gulden. Item der Pfründerin 2 Viernzel Korn, 2 Saum Wins, 30 Schilling Pfennig, ein halben Sester Saltz, ein halben Sester Muoss, 300 Wellen, ein Hafen mit Anken oder 6 Gulden derfür. Dem Vikarien 1 Gulden von der Frühmess zuo Muttentz u. 6 Gulden. Summa summarum: 16 Gulden und 2 Saum Wins. Korn u. Haber 14 Viernzel und 4 Sester. Im Jahre 1528 ist der Buchdrucker Ruprecht Winter, Burger zu Basel, Eigentümer des ehemaligen Klosters zum Roten Haus. (Unsere Marksteinsammlung weist noch einige gut erhaltene Exemplare dieses Güterbesitzes auf.) (Siehe Abbildungen auf Seite 77 und 79.)

Wie wir gesehen haben, hatte den Klöstern, soweit sich die Kirchenreformation im Baslergebiet durchgesetzt hat, die Stunde geschlagen, nicht aber der Aufhebung der Untertanenschaft und der damit im Zusammenhang stehenden mannigfachen Dienstbarkeiten und Lasten. Bis ins 19. Jahrhundert hinein galten die Lehenspflichten und Abgaben der Belehnten als Attribute der Unfreiheit und die Rechte der Grundherren unveränderlich und heilig.

Trotzdem ist im Laufe der Jahrhunderte eine gewaltige Veränderung der Erblehengüter eingetreten. Während ursprünglich die vielgenannten Bodenzinse die Abgabe des Lehenmannes von dem durch ihn bewirtschafteten Boden an den Eigentümer, den Grundherrn, bedeuteten, so bildeten sich mit der Zeit die Verfügungs- und Eigentumsrechte des Bauern am belehnten Gute dermassen aus, dass er im 17. und 18. Jahrhundert die Oberhoheit des Lehensherrn fast völlig abgestreift hat, so, dass das Gut allmählig ins Eigentum des einstigen Pächters übergegangen war. Auch der Unterschied von den frühern Epochen und in der Rechtsgestaltung tritt am deutlichsten darin zu Tage, dass der Lehen- oder Grundherr im 18. Jahrhundert nicht mehr wie früher das Gut veräusserte, Gegenstand des Verkehrs waren die auf demselben haftenden Grundzinse geworden. Dies hatte aber auch zur Folge, dass die Güter immer mehr aufgeteilt, d. h. zerstückelt wurden. Wohl begegnen wir immer wieder den erneuerten Weisungen und Verboten gegen die oft masslosen Parzellierungen oder «Zerschrentzungen», wie sie damals genannt wurden. Im Jahre 1601 erliess der Rat ein gedrucktes Mandat: »Verbot der Zerstücklung der Bodenzinsgüter». Es lautet wie folgt: «Wir der Statthalter des Burgermeisterthums u. der Rath der Statt Basel empieten allen und jeden unsern Schultheissen, Ober- und Untervögten, Meyern, Weiblen und anderen in was Gestalten das sein mag, bei Verlierung seines Lehens allerdings müssig stande, sonders seine Zins- und Lehengütere ohne zerschrenzt bei einander beheben und bleiben lasse, es were dann Sach, dass von uns der Oberkeit, item den verordneten Gottshaus- und Kirchpflegern zu unser Statt und Landt oder allen übrigen Eigenthumbs-

herrn, so viel jeden Theil betreffen thut, zu unsern und ihrem Gefallen, damit die neuen Zinsere (Irrthumben desto mehr zu verhüten) eingeschrieben werden mögen, er gütliche Bewilligung aussbringen und erlangen thete.

Wir wöllen auch hiemit gehebt und euch allen, unsern Ober- und Underamptleuten, ernstlich anbefohlen haben, dass ihr dergleichen eigenthumblicher Gütern Verkaufs- oder Tauschhandlungen etc. an den Gerichten, so die allda fürkämen, ohne Fürzeigung eines glaubhaften Scheins und Urkunds, dass nemlichen der Eigenthumbsherr darin consentiert u. Willen geben habe, zu keiner Fertigung u. Währschaft kommen lassent. Ob es aber (dass doch nicht sein solle) geschehen wurde, ist selbigen Fahls unser ernstlicher Will und Meinung, dass solches als ein Nullitet aufgehept, vernichtiget u. genzlich für unkreftig geschetzt, geacht und gehalten werde. Dess wisse sich nun menniglicher hernach zu richten und vor Schaden zu bewahren. Aktum Sambstags den siebten Tag Marti nach Christi unsers lieben Herrn Geburt im 1601 Jahre.» Johs. Rud. Hertzog, Stattschreiber zu Basel.

Trotzdem dieses Mandat an Deutlichkeit nichts zu wünschen übrig liess, scheint es nicht befolgt worden zu sein. Trotz den strikten Verboten wurden die Güter immer wieder geteilt, verpfändet und verkauft, ohne dass die vorgeschriebene Bewilligung des Eigentumsherrn eingeholt wurde. So trat nach und nach eine Verblassung der einstigen absoluten Rechte der Grundherrschaften ein, so dass man sich später begnügte, bei Eigentumsübertragungen nur noch die auf dem Grundstück oder Gebäude ruhenden Bodenzinsverpflichtungen und den Inhaber der grundherrlichen Rechte einzutragen oder bekannt zu geben. Das einstige uneingeschränkte Eigentumsrecht hatte für den Inhaber der Grundherrschaft somit nur noch formale Bedeutung.

Im Jahre 1789 brach die französische Revolution aus, welche nicht bloss Frankreich umgestaltete, sondern auch die Schweiz tief erschütterte. Die Verkündigung der Freiheit, Gleichheit und Brüderlichkeit fand besonders beim Landvolk, bei den Untertanen, offene Ohren und Herzen. Unter dem Druck der Verhältnisse hatte im Jahre 1789 die Regierung von Basel die Untertanenschaft aufgehoben. Bald regte sich mächtig die Freiheitslust der Landleute. Das Wehen einer neuen Zeit war durch alle Fugen und Spalten eingedrungen. Das Landvolk beschwert sich gegen die längst verhassten

Bodenzinse, Zehnten und Einschränkungen der Nutzungen der Hochwälder, Weinungelt usw.

Die Erhebung wächst zu einer Revolution, bekannt unter dem Namen Bodenzinssturm, der in Gelterkinden seinen Hauptsitz hatte und sogar zu einer Besetzung verschiedener Dörfer durch eidgenössische Truppen führte.

Die bisherige Regierung wird gestürzt. Die Schlösser Farnsburg, Homburg und Waldenburg, die Sitze der Landvogteien, werden verbrannt und die Repräsentanten der Regierung genötigt, abzuziehen. Weniger stürmisch verlief der Aufstand im Amte Münchenstein, wo der Landvogt Jakob Christoph Rosenburger, wie schon dessen Vorgänger, Niklaus Munzinger, 1787 bis 1797, der Milde und Nachsicht wegen bei den Untertanen in hohem Ansehen stand, weil beide Herren den neuen Anschauungen zugetan waren.

Im Jahre 1804 endlich beschliesst der Grosse Rat den Loskauf der Bodenzinse, nachdem die Mediationsverfassung vorher schon eine gerechte Ablösung zugesichert hatte und mit dem Hinweis, dass schon «von der uralten Regierung des Kantons Basel im Jahre 1515 dekretiert worden: dass man ewige Zinse wohl ablösen möge». Als Loskaufswert wurde der zwanzigfache Wert des jährlichen Zinsertrages festgesetzt, und zwar nicht nur für die Bodenzinse, welche in Geld bestunden, sondern auch für jene, welche in Naturalien, sei es Frucht, Wein, Hühner oder Eier und dergl. entrichtet zu werden pflegten. Als Mittelpreise der Naturalien wurden die Frucht- und Weinschläge der Jahre 1775—1778 als Grundlage angenommen, und zwar für 1 Viernzel Korn = Fr. 8.50, 1 Viernzel Haber = Fr. 7.60, 1 Saum Wein = Fr. 12.—, 1 Huhn = 3 Batzen, 1 Ei = 1 Rappen. Zur Bezahlung der sich ergebenden Loskaufssummen wurden je nach der Höhe des Betrages ein- bis dreijährige Termine à 5 % verzinslich eingeräumt.

Der Loskauf im hiesigen Banne erstreckte sich auf zirka 1700 Jucharten. — Die Aufhebung der uralten Feudallasten, der Bodenzinse und der Zehnten und die Annullierung der Zinsbereine erforderten zur Anlage eines neuen Steuersystems ein geordnetes Katasterwesen. Der später zum Landeskommissär ernannte J. J. Schäfer, Orismüller, von Liestal, verwies in einem Schreiben vom 11. April 1806 sehr eingehend auf diese Notwendigkeit hin. Die Petition hatte Erfolg.

Bald nachher wurden durch Ratsbeschluss Dr. Christoph Bernoulli und Professor Daniel Huber beauftragt, über das ganze baslerische Gebiet eine trigonometrische Vermessung zu machen, welche im Zeitraum von 1812—1824 ausgeführt wurde. Die erste Vermessung unserer Gemeinde stammt aus dem Jahre 1810. Der diesbezügliche Einband ist betitelt «Speziviciertes Verzeichnus eines jeglichen Stuck Landes bey Ausmässung des ganzen Bahnes der Gmd. Muttenz.» Im August 1823 beschloss der Grosse Rat ferner, «es sollen alle Gemeindebänne nach ihrer Lage, ihrer Kultur und Benützung ausgemessen und auf Pläne gebracht, die Staats- und Gemeindewaldungen beschrieben und zur Ueberwachung ein Landkommissär gewählt werden.» Die Verordnung betreffend die Ausmessung und Katastrierung des Kantons vom 27. August 1823 enthält folgende Hauptbestimmungen:

1. Es soll sofort mit der Arbeit an einem oder an mehreren Orten begonnen werden.

2. Die Grundlage für diese Vermessung sollen die von Herrn Prof. Huber gefundenen und berechneten Dreiecke bilden. Hiebei wird angewendet das neu eingeführte Fussmass, die Juchart zu 36.000 Quadratfuss.

3. Die Regierung übernimmt die Vermessungskosten der ausschliesslichen Staatswaldungen, der sämtl. Hochwälder, der Landstrassen, Flüsse und Bäche.

4. Die Gemeinden besorgen die Ausmarchungen ihrer Bänne und Güter und geben dem Geometer einen sachkundigen Mann bei.

5. Jede Gemeinde wählt eine Kommission, welche die Grundstücke zu klassifizieren, abzuschätzen und in die Bücher einzutragen hat.

6. Sind nach Ausmessung des Banns die Bücher und Pläne erstellt, so werden von jeder Juchart 10 Batzen und von Fr. 1000 Schatzungswert 5 Batzen bezahlt. Diese Beiträge sind in 4 Raten nach Jahresfrist der Landkommission abzuliefern usw.

In den Jahren 1824—1826 wurde von Ingenieur Frei von Knonau, Kt. Zürich, die Sekundärtriangulation im ganzen Kantonsgebiet ausgeführt, welche mehr als 1200 Punkte umfasste, nach denen zirka 6700 Winkel und 2500 Dreiecke berechnet wurden. Nun wurden die Vermessungsarbeiten systematisch an die Hand genommen. Auf die Stadt Basel in den Jahren 1818

bis 1822 waren Sissach, Itingen, Bettingen, Liestal, Riehen und 1829—1830 Muttenz gefolgt.

Die damals verfertigten Pläne und Register sind, mit Ausnahme derjenigen für das inzwischen regulierte Gebiet, noch heute die Grundlagen und die wesentlichen Bestandteile des Katasters unserer Gemeinde.

Die Abschaffung der Grundzinse und der Zehntenpflicht hatte eine gänzliche Umstellung des Landwirtschaftsbetriebes zur Folge. Die Dreifelderwirtschaft, das uralte Zelgrecht, verschwand und machte der sog. Wechselwirtschaft Platz. Jeder bebaute fortan seinen Besitz nach freiem Willen und Ermessen. Durch die Aufhebung der Zehntenabgaben und der Bodenzinse war die Bewirtschaftung der Güter mit abgabepflichtigen Erzeugnissen eben freigegeben. Dies führte bald zu einer sichtlichen Abnahme des Getreidebaues. Dafür wurde aber der Gras- und Milchwirtschaft, dem Kleebau und besonders der seit Mitte des achtzehnten Jahrhunderts stets zunehmenden Kartoffelkultur grössere Aufmerksamkeit geschenkt. Die jeglicher Einschränkung bare und die immer weniger auf den Flurnachbar Rücksicht nehmende Bestellung der Güter, der einstigen grossen Huben und Schupposen, deren vielmalige Aufteilungen zudem noch durch die Vermehrung der Bevölkerung im Laufe der Jahrhunderte oft ins Masslose gingen, hatte naturgemäss mannigfache Nachteile und viele Schädigungen an den Kulturen im Gefolge, die uns allen bekannt sind. Nachteile, die zu Zeiten der Dreifelderwirtschaft weniger oder gar nicht vorhanden waren. Der Bauer früherer Jahrhunderte mit seinem einfacheren, immer sich gleichgebliebenen Gutsbetriebe und unter dem Schutze einer streng gehandhabten Flurordnung war somit bei der Bestellung und Respektierung seiner Kulturen in manchem Stück besser bestellt als derjenige zur heutigen Zeit. Die während den letzten Jahrzehnten im ganzen Lande sich mehrenden Verbesserungen der Gütereinteilungen sind von diesem Gesichtspunkte aus betrachtet nicht kurzweg als moderne Erscheinungen zu bewerten. Die Güterregulierungen, vorab in unserm Kanton, sind Notwendigkeiten, hervorgerufen durch die Umgestaltung der gesellschaftlichen Ordnung am Ende des 18. und am Anfange des 19. Jahrhunderts. Sie sind gleichsam das Resultat einer

Entwicklung, eines Kampfes um die Befreiung aus feudaler Herrschaft mit allen damit im Zusammenhang gewesenen Untertanenverhältnissen. Eine ähnliche Umwandlung der Eigentumsverhältnisse unserer Fluren und Felder haben wir auch für die Waldungen zu verzeichnen. Diese waren bei der Teilung des vormaligen Gesamtkantons laut schiedsgerichtlichem Urteil vom 11. Dezember 1834, soweit sie nicht Gemeinde- oder Stiftungsgut waren, als Staatsgut, als sog. Hochwald, (d. h. obrigkeitl. Wald, Hoheitswald) ins Teilungsinventar aufgenommen und dem neuen Kt. Basel-Landschaft zugeschlagen worden.

Während wir im vorstehenden einen allmähligen Uebergang des gesamten belehnten feudalen und herrschaftlichen Grundbesitzes an die Untertanen, an die einstigen Lehenträger, feststellen konnten, beobachten wir für die Eigentumsverhältnisse der gemeinen Waldungen das Gegenteil. Es ist im Laufe dieser Ausführungen bereits auf den Inhalt einer Urkunde aus der zweiten Hälfte des 15. Jahrhunderts hingewiesen worden, laut welcher die Leute von Muttenz, die noch heute mit den gleichlautenden Namen bezeichneten Waldungen als ihr freies Eigentum und «niemand anderem gehörend» umschrieben. Der freie, gemeine Wald ist aber mit der Zeit der Gemeinde entzogen worden. Durch die immer sich mehrenden Eingriffe der Obrigkeit, durch forstliche Verordnungen, Nutzungsbeschränkungen, auch vieler vorsorglicher administrativer Massnahmen, deren Berechtigung zur Pflege und Erhaltung des Waldbestandes wohl nicht bestritten werden darf, verschwand auch hier das ursprüngliche freie Besitzrecht immer mehr. Die «gemeine Waldung» gelangte gänzlich in die Hut, Obsorge und Verwaltung der Obrigkeit. Es scheint, dass sich die Gemeinden nie ganz mit diesem Uebergang abgefunden haben. Zahllose Aktenstücke reden durch die Jahrhunderte hindurch, am lautesten bei den oftmals sich wiederholenden revolutionären Erhebungen des Landvolkes, von steten Differenzen und Streitsachen mit der Obrigkeit, die Waldungen betreffend. Im Kampfe um die Selbständigkeit der Landschaft während den Dreissiger Jahren des vergangenen Jahrhunderts, stund die Forderung des uneingeschränkten vollen Eigentums der Hochwälder vieler Gemeinden, vorab der Gemeinde Muttenz, an erster Stelle, und war ein haupt-

sächlicher Beweggrund zur Revolution und Trennung. Dass die Behörden des neugeschaffenen Kantons dieser Absicht nicht entgegen traten, erscheint im Hinblick auf die damalige politische Stimmung des Volkes als begreiflich.

Diese Bestrebungen fanden ihren Abschluss im Erlasse eines Gesetzes über den Loskauf der Hochwaldungen. Die Waldungen wurden durch eine eidgenössische schiedsgerichtliche Expertenkommission geschätzt, das Eigentumsrecht des Staates wurde zu einem Achtel, dasjenige der Gemeinde zu sieben Achtel gewertet. Der dem Staate zugesprochene Achtel wurde in der Folge von sämtlichen Gemeinden losgekauft. Die Schatzung der Hochwaldungen unserer Gemeinde betrug total Fr. 362 044.—. Die Loskaufsumme für den Achtel-Anteil des Staates abzüglich die Bewertung der Kompetenzen für den Pfarrer und Lehrer (im Betrage von Fr. 3000.—) betrug Fr. 42 255.50, dazu kamen noch die Zinse seit 15. März 1832 bis 15. März 1837 à 4 % mit Fr. 8451.10 oder total Fr. 50 706.60. Genannte Summe wurde nach vereinbarten Terminen der Staatskasse nach und nach einbezahlt. Damit waren die Hochwaldungen ins völlige Eigentum der Gemeinde übergegangen.

Noch ein kurzes Wort über den allgemeinen Weidgang. Mit dem veränderten Gutsbetriebe hatte auch für das alte Weidrecht die Stunde geschlagen. Die ehemaligen Hecken, die einst zum Schutze der verschiedenen Zelgen angelegt waren, wurden ausgereutet, die Allmenden längs den Strassen aufgehoben und den anstossenden Parzellen zugeteilt. Die einstigen Brachfelder sind verschwunden und daher der Weide entzogen. Die ehedem stark befahrenen Waldweiden, auch Weitweiden genannt, werden abgestellt, dank der Einsicht der Bürgerschaft, die zum Bewusstsein gekommen ist, dass die Waldwirtschaft durch den Weidgang schweren Schädigungen ausgesetzt war. Am 15. November 1840 beschliesst die Gemeinde an öffentlicher Versammlung die gänzliche Aufhebung des allgemeinen Weidganges. Als Entschädigung hiefür wird jedem Bürger eine halbe Jucharte Land auf dem Zinggibrunn oder Gänsbühl (Geispel) zur lebenslänglichen Nutzung übergeben. Mit dem erwähnten Gemeindebeschlusse ist somit das wohl seit 1½ Jahrtausenden ausgeübte allgemeine Weidrecht für immer abgeschafft. Wenn wir versucht sind, in der Aufhebung dieses uralten, gemeinsamen

Rechtes ein Abnehmen des Gemeinschaftssinnes zu vermuten, so würden wir unseren Vätern und Grossvätern schweres Unrecht zufügen. Im Gegenteil, wie nie zuvor, bewundern wir die grossen Leistungen und schweren Opfer, die zu bringen waren für die Befreiung der privaten und der Gemeindegüter aus früherer herrschaftlicher und feudaler Abhängigkeit. Der Loskauf der Bodenzinse, der Zehnten und der Hochwaldungen verursachte noch jahrzehntelang für die Bürger wie für die Gemeinde schwere Sorgen, und manch unbemittelter, kleiner Landmann musste damals sein ohnehin schon bescheidenes Gut dem Bessersituierten übergeben, um von der drückenden Loskaufspflicht in jener verdienstarmen Zeit entbunden zu sein.

Damit die Gemeinde ihren Pflichten nachkommen konnte, beschloss sie, die beiden, meistens mit Eichen bestandenen Hochplateaus, der Kleine Zinggibrunn und der Gänsbühl (Geispel), die bis dahin als «Weitweiden» befahren wurden, auszuroden und in Kulturland umzuwandeln. Der Erlös aus dem Eichenholze wurde vorerst zur Tilgung der 50 000 Fr. betragenden Hochwald-Loskaufssumme verwendet und zugleich ein ansehnlicher Fonds gegründet, dessen Zinse zur Unterstützung der Gemeindearmen verwendet werden musste, und der noch heute unter dem Namen Geispelfonds unter gesonderter Verwaltung steht. Bald zeigte sich Gelegenheit, die Verminderung des Waldbestandes von zirka 100 Jucharten im Zinggibrunn und Geispel durch die möglich gemachte Erwerbung eines andern Waldgutes wieder auszugleichen und zu ersetzen. Das kantonale Kirchen- und Schulgut, früher auch Deputatengut genannt, besass in unserer Gemeinde ein grösseres Waldareal: «das Kirchenholz», bestehend aus 114 Jucharten «in den Rotenhalden», westlich an den Münchensteinerbann grenzend und weitere 15¾ Jucharten «in der Burghalden» am Wartenberg. Die Verwaltung der genannten Stiftung hatte beschlossen, diese Güter zu veräussern.

Am 3. Januar 1856 fand im Gasthaus zum «Schlüssel» in Hier die öffentliche Versteigerung statt, wozu sich auch Kaufreflektanten als Vertreter der Nachbarsgemeinde Münchenstein und der Besitzer des Hofgutes Gruth eingefunden hatten. Die Gemeindeversammlung von Muttenz aber hatte vorher beschlossen, diese Kirchengutswaldungen unter keinen Umständen fahren zu lassen. Die Erwerbung gelang. Nach gespannten Momenten

wurde der wertvolle Bestand um das Höchstangebot von Fr. 102 500.— und die Burghalde um Fr. 4000.— der Bürgergemeinde Muttenz zugeschlagen. Die Erwerbung der beiden Waldungen dürfen wir unsern Vätern und Grossvätern in Dankbarkeit hoch anrechnen. —

Im vorstehenden haben wir erfahren, wie der Loskauf der Zehntenpflicht und der Bodenzinse während der ersten Hälfte des 19. Jahrhunderts, ferner der Loskauf der Hochwaldungen und die Erwerbung der grossen Deputatenwaldung des Kirchholzes «Rothalden» und «Wartenberg» in der Mitte des gleichen Jahrhunderts der Gemeinde grosse Opfer auferlegten. Sie wurden gebracht, um die wirtschaftliche Unabhängigkeit und das Wohl der Gemeinde und ihrer Bewohner zu fördern. Zugleich legen sie ein beredtes Zeugnis ab von dem gesunden Geist, von der Einsicht und Energie unserer Väter. Derselbe Geist hat auch das nun vollendete Werk der Feldregulierung ermöglicht.

Wir möchten nicht schliessen ohne allen zu danken, die zur Ausführung mitgeholfen haben, den Landbesitzern und der Gemeinde, aber besonders auch dem Kanton und seinen Behörden und der Eidgenossenschaft.

Wie jedes grosse Werk, so konnte auch dieses nur mit grossen Opfern verschiedener Art geschaffen werden.

Wir alle aber hoffen und wünschen, dass aus dieser grossen Wandlung viel Nutzen und Gutes erblühen möge. — —

Nachtrag.

Ueber den Einzug der Bodenzinse (Hofzinse) im Mittelalter orientiert uns eine Verordnung vom 27. März 1333 für die St. Alban-Leute zu Pratteln wie folgt:

2. Item uff Sant Hylarien Tag, des heiligen Bischoffs Tag, das ist an dem zwanzigsten Tag nach Wiehnachten, soll ein Innehmer oder Schaffner eines Probstes zu Sant Alban erschinen zu Brattelen in dem Dorff und nach dem die Sunn undergangen ist, und die Zit kumt, dass die Sternen schinen und die Nacht anstost, sol er under blossem Himmel sitzen und also ein zyt warten der Zinslüten und die Hofzins da uffnemen, und wäre Sach, dass die Zinslüte sumig wärent und nit bald zinseten, so mag der Schaffner ufstan und in die Herberg gan. Und wer also sumig wurde an söllicher Bezahlung und die nit täte an dem Ort, da der Schaffner vor gesessen ist, derselb oder die verfallent morndes zwürent als vil. Und wenn sy ein ganzen Tag und ein Nacht übersitzen, verfallent sie vierfältig als vil. Darumb sollent alle Zinslüt gewarnet sin, iren Hofzins uszerichten vor und ee sy schlafen ligend.

3. Desglichen sol auch ein Schaffner zu Ziten Sorg haben, dass er glicher Wise den Herrn des Dorfs um sine Vogtrecht das ist 1 Pfd. ussricht und bezal, oder aber, wenn der Herr nit emtberen wölt, müsste er ihm Morndes 2 Pfd. geben, und hierumb ist derselb Herr des Dorfs pflichtig und schuldig die Gerechtigkeit des Dingkhoffs, wenn er angeruft und erfordert wirt, ze beschirmen und die Ungehorsamen gehörig zu machen.

4. Es soll auch ein jeder Schaffner Fliss und Ernst haben in dem wie alle dieselbe Zinslüt und ir jeglicher insunders ist schuldig, wenn er so vil Zins git, dass er 4 Schilling bezalt hat, desselben Jars einem Probst ein Vassnachthuhn, und einem Höwer und einen Schnitter Tagwen ze geben oder thun, es sig uff des Meygers Hofgut oder sunst, wo ihm hinbeschieden wirt. etc. etc.

Weniger poetisiert und ausführlich lautet die gleiche Vorschrift für die Eintreibung der Hofzinse für die Leute von Muttenz im Dinghofrodel von Muttenz vom 9. September 1464:

«Item das Gelt und die Zins, die da gehörent in den Dingkhof gen Muttentz, die sind gefallen und soll man es geben uff Sannt Johanns Tag des Täufers alle Jahre, und sol man der Huberen warten, unz (bis) dass die Sternen stond.»

«Wäre ouch Sach, dass jemant daran sumig wurd, der da zinshaftig ist in den Dinghof zu Muttentz, und das nit übertrug und fürkeme, der soll verfallen sin und verbessern 3 Pfd. und einen Helbling.» . . . . . etc. etc.

Die Frucht musste in guter gedroschener und geputzter Ware dem Zinsherrn abgeliefert werden. Dass es die Zensiten mit der Erfüllung ihrer Pflicht nicht immer gewissenhaft genau nahmen, braucht nicht besonders betont zu werden. Durch der Zinsleute List und oft sogar betrügerische Machinationen gestaltete sich der Zinseinzug bisweilen schwierig und führte nicht selten zu Streitigkeiten.

Wie die Zinsfrucht präpariert wurde, entnehmen wir einer Schilderung von Hrn. L. Freivogel: Die Lasten der baslerischen Untertanen im 18. Jahrhundert:

«Wenn der Bauer gedroschen hat, schüttet er die sämtliche Frucht an einem Ende in die Scheune, und wirft sie mit der Wurfschaufel so weit, als die Scheune lang ist; so entsteht dreierlei Frucht. Die am weitesten geworfene ist die schwerste und sauberste, diese behält er für sich oder verkauft sie um bares Geld. Die in die Mitte geworfene ist etwas leichter und unvollkommener; deshalb braucht er sie in seine Haushaltung. Die allernächste und leichteste nennen sie die Zinsfrucht; manchmal ist sie so schlecht, dass sie sogar die Schweine nicht mehr fressen wollen. Es ist spitze Frucht, das Oberste an den Kornähren, welche selten zur Reife gelangen. Diese geben sie den Trägern als Bodenzins. Als Entschuldigung sagen sie etwa, es sei die Frucht, die unser Herrgott habe wachsen lassen.» — —

Quellen.

Zinsbereine aus den Staatsarchiven Liestal und Basel.

Urkundenbuch der Landschaft Basel von H. Boos.

Die Kolonie Augusta Raurica, ihre Verfassung und ihr Territorium, von Th. Burckhardt-Biedermann 1910.

Rechtsquellen von Basel von Johs. Schnell.

Beschreibung der Kirchen und Klöster in der Stadt und Landschaft von M. Heinr. Weiss.

Klostergründungen in Baselland von Pfarrer D. K. Gauss, Liestal.

Die Burgen des Sissgaues von W. Merz.

Basler Kirchen. Besteh. u. eingeg. Gotteshäuser in Stadt u. Kt. Basel.

Geschichte der Stadt Basel von Andreas Heusler.

Basler Chroniken, herausgegeb. v. der Hist. u. Antiq. Gesellsch.

Basler Zeitschrift für Geschichte u. Altertumskunde XIV. Bd.: Die Landgrafschaft im Sissgau v. K. Gauss.
dito XV. Bd.: Solothurnische Finanzzustände v. H. Büchi.

Aktensammlg. zur Geschichte der Basler Reformat. v. E. Dürr.

Akten der Basler Revolution von 1798.

Kantonsblatt v. Basel 1800—1806.

Ueber Pläne u. Karten des Baselgebietes aus dem 17. Jahrh. von Fr. Burckhardt.

Die Lasten der baslerisch. Untertanen im 18. Jahrh. v. L. Freivogel.

Der Waldbestand im Kt. Baselland, Referat von Reg.-Rat Jul. Frei am 26. Sept. 1925.

Die Eiszeit in der Nordwestschweiz v. Dr. Fr. Leuthardt, Liestal.

Das Ende der römisch. Herrschaft in der Schweiz. Vortrag v. Dr. Felix Stähelin v. 1. Febr. 1926.

Gemeindeprotokoll der Gmd. Muttenz.

Die Hofrödel von Dinghöfen Baselischer Gotteshäuser und Andrer am Ober-Rhein von L. A. Burckhardt. J. U. D. 1860.

LUDIN & Co. A.-G., LIESTAL

MUTTENZ

Geschichtliches

Zahlreiche Ausgrabungen und Bodenfunde aus der prähistorischen Zeit haben erwiesen, dass unsere Gegend schon lange vor der römischen Epoche besiedelt war. Auch viele Gräberfunde aus der Broncezeit mit zum Teil gut erhaltenen Gegenständen wie Ringen, Spangen, Fibeln, fanden sich an der St. Jakobstrasse, ferner an der Strasse gegen Münchenstein sowie an zahlreichen andern Orten und geben uns Kunde von der Kultur jener frühen Urbewohner unserer Gegend. Dieser vorgeschichtlichen Zeit gehören auch die Grabhügel in der Hard an; von den einstigen Leichenverbrennungen zeugen einige Grabhügel, in die Aschenurnen mit Beigaben eingebettet waren.



Gegen Mitte des letzten vorchristlichen Jahrhunderts breiteten sich die Helvetier vom Stamme der Rauriker über unser Land aus, trieben Landwirtschaft, zogen Wein, brauten Bier, fertigten Waffen und Werkzeuge aus Eisen und Schmuck aus edeln Metallen an. Gegen Ende des gleichen Jahrhunderts erschienen die Römer in unserem Lande und unterwarfen die Helvetier.

An Muttenz vorbei führte die alte Landstrasse von Augusta ins Elsass hinunter. Dieser Strasse entlang entstanden römische Villen und Siedlungen. Auf dem Gelände in und um Muttenz fanden sich zahlreiche Spuren dieser römischen Epoche. Grössere Gebäude befanden sich auf dem Brühl und auf dem Dürrberg. Eine weitere grössere Siedlung lag im Gebiet der Feldreben, wo erst kürzlich (1957) wieder weitverzweigte Mauerreste abgedeckt wurden. Reste römischer Villen fand man auch im Kriegacker und im Hofacker. Weitere Ueberbleibsel römischer Siedlungen wurden aufgedeckt an der Landstrasse gegen Pratteln, am Südrande der Hard sowie am Ufer des Rheins. Dort erhoben sich auch Wachttürme. Rückwärtige Warten und Kastelle befanden sich auf dem Wartenberg und im sogenannten Kästeli zwischen Muttenz und Pratteln.

Im 3. Jahrhundert brachen germanische Völkerstämme, die Alemannen, ins Land ein und setzten sich hier fest. Augusta wurde um 260 zerstört und die blühen-

den römischen Siedlungen vernichtet. Im Jahre 460 verliess der letzte römische Statthalter Aetius das Land.

Im fränkischen Zeitalter, zur Regierungszeit Kaiser Karls des Grossen, 768-814, gehörte Muttenz grundherrschaftlich der bischöflichen Domkirche zu Strassburg. Zu jener Zeit bildete unsere Gegend mit dem Elsass noch eine territoriale Einheit. Bei der Teilung des Reiches unter den Söhnen Karls des Grossen kam es jedoch zu Streitigkeiten. Unser Land wurde dem neugeschaffenen Königreich Hochburgund angegliedert.

In die Zeit, da das Domstift Strassburg im Besitze des Wartenberges und des Dorfes Muttenz und seiner Kirche war, fällt die Entstehung der Wartenberg-Burgen. An diese Oberherrlichkeit der Strassburger Domkirche über Muttenz erinnert noch das Kirchenpatronat des Heiligen Arbogast, den die Kirche von Muttenz mit der Strassburger Kathedrale gemeinsam hatte. Das Domstift Strassburg war also Bauherr der Arbogastkirche in Muttenz und der Burgen auf dem Wartenberg.

Später, genaues ist hierüber nicht zu erfahren, ging Muttenz mit der Kirche und den Burgen als Lehen an die Grafen von Frohburg über, die bekanntlich ebenfalls elsässischer Herkunft waren. Der rasche Niedergang des Geschlechtes der Frohburger spielte Muttenz und die Wartenberg-Burgen im Jahre 1306 den Oesterreichern in die Hände. 1356 wurden die Festen auf dem Wartenberg vom grossen Erdbeben heimgesucht, jedoch wieder hergestellt und 1371 an die Münch von Münchenstein geliehen, die dieses neuerworbene Lehen zu einer gesamten Herrschaft mit Münchenstein vereinigten. Die Münch hatten jedoch offenbar an den hochgelegenen Wohnungen auf dem Wartenberg nur wenig Interesse, sodass die Burgen immer mehr zerfielen und vermutlich schon in der zweiten Hälfte des 15. Jahrhunderts nicht mehr bewohnbar waren.

Anders verhielten sich die Münch zu der St. Arbogast-Kirche. Das beim Erdbeben beschädigte Gotteshaus wurde wieder aufgebaut. Der Sohn Hans Münch stiftete 1435 die Dreiuhr-Glocke, die noch heute täglich erklingt. Zudem hat er als Ersatz für die dem Zerfall überlassenen Burgen auf dem Wartenberg die hohe Ringmauer um die Kirche und die beiden Tortürme aufbauen lassen. Die zinnengekrönten Ringmauern mit den wuchtigen Türmen - gleich einer trutzigen Burg - und der fünfzig Meter hohe Kirchturm bieten einen imposanten Anblick. Im vorbildlich gepflegten Kirchhof befindet sich die ehemalige Beinhauskapelle, deren Vorderseite und Innenwände mit bemerkenswerten Wandmalereien ausgestattet sind.

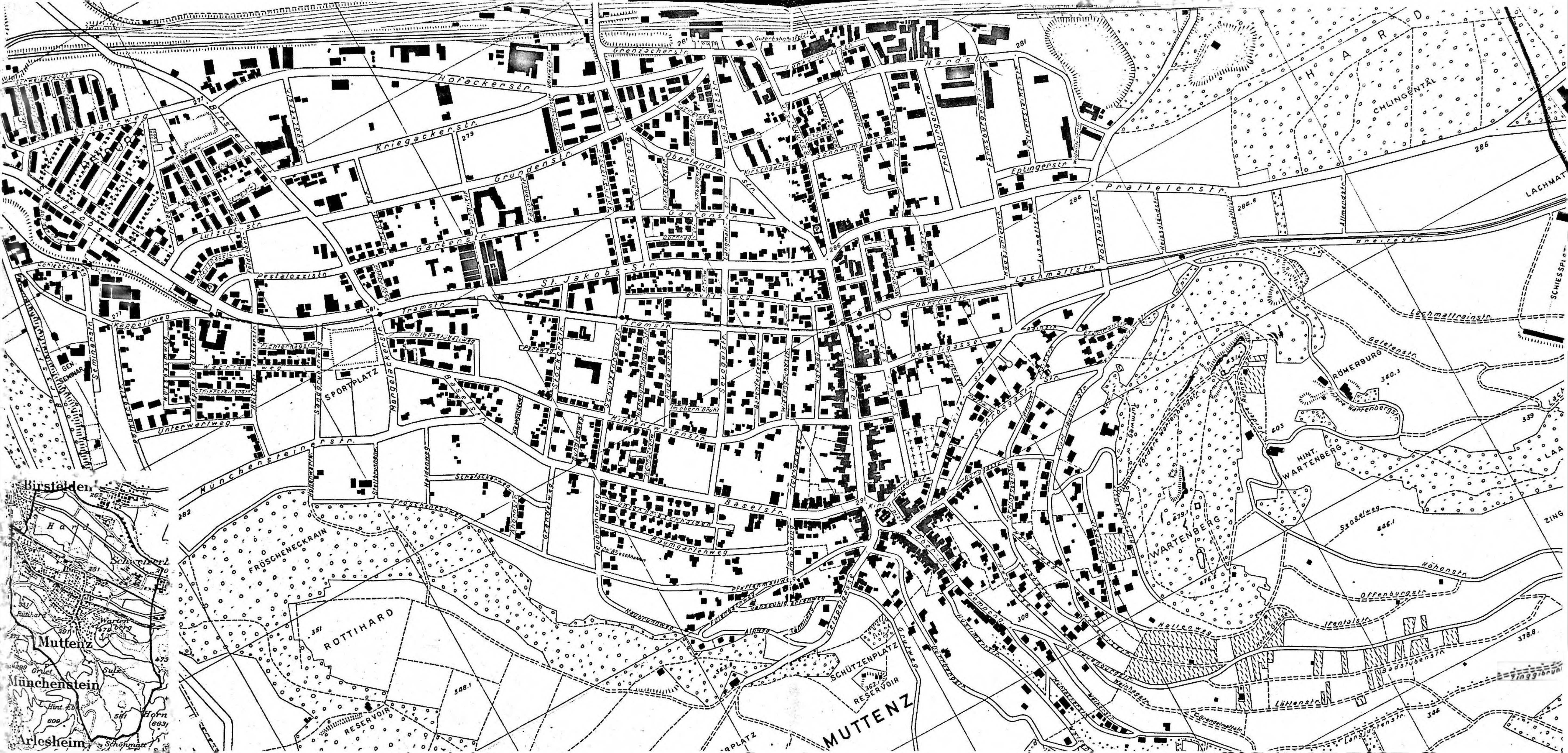

HARD
CHLINGENTAL
LACHMAT
Hofackerstr.
Hardstr.
Kriegackerstr.
Gründenstr.
Eptingerstr.
Prattelerstr.
Schanzweg
Birsfelderstr.
St. Jakobs-Str.
Gartenstr.
Pestalozzistr.
Lachmattstr.
Tramstr.
Baselstr.
Rössligasse
Unterwartweg
Münchensteinerstr.
SPORTPLATZ
Lachmattrainstr.
RÖMERBURG
HINT. WARTENBERG
WARTENBERG
Höhenstr.
Offenburgstr.
Hallenweg
FRÖSCHENECKRAIN
ROTTIHARD
SCHÜTZENPLATZ
RESERVOIR
MUTTENZ
Birsfelden
Hard
Muttenz
Münchenstein
Arlesheim
Horn

Zur Zeit der Schlacht bei St. Jakob, 1444, und noch nachher suchten die Bewohner von Muttenz hinter den festen Mauern des Gotteshauses Schutz und Zuflucht. Auch die späteren Jahre, besonders zur Zeit der Schlacht bei Dornach, 1499, brachten den Leuten von Muttenz viel Ungemach. Obwohl sich Stadt und Landschaft bemühten, neutral zu bleiben, wurde damals das Baselbiet, besonders Muttenz und Pratteln, wiederholt von solothurnischen und feindlichen Truppen besetzt.

1515 gelang es Basel, zusammen mit Münchenstein auch Muttenz und den Wartenberg von den Münch käuflich zu erwerben. Dieser Kauf bedurfte jedoch noch der Genehmigung des damaligen österreichischen Kaisers Maximilian, welcher schliesslich am 16. August 1517 seinen Verzicht erklärte. Der Herrschaftswechsel hatte auf die politischen und wirtschaftlichen Verhältnisse der Untertanen keinen nennenswerten Einfluss. Statt den früheren Schlossherren mussten die Landleute fortan der Stadt den Treueid schwören und alle Abgaben, Steuern, Frohnden und Wehrdienste an Basel leisten. Im Bauernkrieg von 1525 erhoben sich auch die Muttenzer und verlangten von Basel die Aufhebung der Leibeigenschaft, die Abschaffung des kleinen Zehnten vom Werch, die Aufhebung der Zinswirtschaft, die Befreiung vom Zoll für Landesprodukte, die sie nach Basel zu Markte brachten oder dort kauften, den Erlass der Hühner- und Eierzinsen, Freiheit im Salzkauf, Milderung der Frohndienste usw usw. Auch kirchliche Begehren wurden laut. Die trotzige Haltung der Landleute hatte bewirkt, dass Basel einen Teil der Forderungen erfüllte, doch wurden, als wieder Ruhe herrschte, gewisse Erleichterungen wieder rückgängig gemacht und Versprechungen zurückgezogen.

1529 wurde die Reformation eingeführt. Damals zählte Muttenz ungefähr tausend Seelen.

Da die Basler Regierung die insbesondere während der französischen Revolution versprochene Gleichberechtigung der Landbevölkerung nicht gewährte, kam es zu kriegerischen Auseinandersetzungen zwischen der Stadt- und Landbevölkerung. Am 3. August 1833 wurden die baselstädtischen Truppen geschlagen und mehr als 30 Mann im Kirchhof zu Muttenz in einem Massengrab beigesetzt. Dieses Grab wird noch heute von der Gemeinde pietätvoll gepflegt.



Muttenzer Vereine

Arbeiterschützenverein Muttenz, Präs. Alb. Bürki,	Käppelibodenweg 2
Kath. Cäcilienverein Muttenz, Präs. August Flury,	Hinterzweienweg 50
Frauenchor Muttenz, Präs. Frau von der Crone,	Hauptstr. 58
Feuerwehrverein Muttenz, Präs. O. Schweizer,	Freidorf 64
Gartenbauverein Muttenz, Präs. H. Meyer,	Hallenweg 28
Gewerbeverein Muttenz, Präs. M. Glinz,	Kirschgartenstr. 10
Gesellschaft f.Natur- und Heimatkunde, Präs.Dr.R.Arcioni,	Freidorf 128
Gesellschaft pro Wartenberg, Präs. M. Ramstein, Stadthausgasse 18,	Basel
Hundesport Muttenz, Präs. G. Blind,	Wachtelweg 27
Jodlerclub Muttenz, Präs. E. Thürkauf,	Freidorf82
Männerchor Muttenz, Präs. Theo Meier,	Bahnhofstr. 59
Militärschützenverein Muttenz, Präs. Werner Stocker,	Oberländerweg 36
Mundartbühne Muttenz, Präs. Ben. Meyer,	Rebgasse 23
Musikverein Muttenz, Präs. P. Müller,	Auf der Schanz 14
Orchester Freidorf, Muttenz, Präs.K. Schulthess, Delsbergerallee 44,	Basel
Ornithologische Gesellschaft, Muttenz, Präs. A. Gallati,	Geispelgasse 2
Reformierter Kirchenchor Muttenz, Präs. Tr. Schenk,	Brunnrainstr. 24
Reformierte Kirchenpflege Muttenz, Präs. K. Dobler,	Käppeliweg
Samariterverein Muttenz, Präs. Frl. Annagreth Hediger,	Schützenhausweg 37
Schützengesellschaft Muttenz, Präs. H. Jundt,	Brühl-weg 27
Schwingklub Muttenz, Präs. Jak. Merz,	Prattelerstr. 23
Skiklub Muttenz, Präs. W. Schäublin,	Nussbaumweg 5
Sportverein Muttenz, Präs. R. Florin,	Hofweg 19
Touristenverein der Naturfreunde Muttenz, Präs. M. Mäder,	Hofackerstr. 11
Trachtengruppe Muttenz, Präs. Elsa Häring,	Gartenstr. 44
Turnverein Muttenz, Präs. Stucki,	Rössligasse 4
Verkehrs- und Verschönerungsverein Muttenz, Präs. J. Merz,	Prattelerstr. 25
Volkschor Freidorf, Muttenz, Präs. J. Schwager	Freidorf 119
Wasserfahrverein Muttenz, Präs. J. Eichmann,	Bahnhofstr. 63

Vor 50 Jahren: Am 1. August 1942 wurde ein neues Gemeindehaus eingeweiht



Das ist das ehemalige Schul- und Gemeindehaus, welches 1941 abgebrochen worden ist. Im Erdgeschoss befanden sich nach Süden (auf der Foto rechts) die Räume der Gemeindekanzlei und das Gemeinderatszimmer, links ein grösserer Raum, welcher als Gemeindesaal, den Vereinen als Probelokal, als Kleinkinderschule und 1931 den Diasporakatholiken als Gottesdienstlokal diente. Im ersten Stock befanden sich die Schulzimmer, welche über eine steile an der Nordseite angebauten Holztreppe erreicht wurden.



Nachdem 1935 das Schulhaus Hinterzweien bezogen worden war, beschloss die Gemeindeversammlung im August 1940 den Abbruch des 1470 erbauten oder umgebauten Trottenhauses, der im Verlaufe der Jahre vielfach erweiterten und umgenutzten Bauten. Der Neubau nach den Plänen des Birsfelder Architekten Wilhelm Zimmer wurde am 1. August 1942 eingeweiht (sogar zwei Regierungsräte waren anwesend) und am 3. August vom Gemeindepersonal bezogen. Allerdings dauerte sein Leben kaum 30 Jahre: Immerhin fand er teilweise Verwendung in dem 1970 neben dem «Mittenza» eröffneten Gemeindehaus, welches bereits heute nicht mehr allen Gemeindediensten Unterkunft zu bieten vermag.



7. Sondernummer Baselland (1969) der «Jurablätter»

redigiert im Auftrage der
Arbeitsgemeinschaft für Natur- und Heimatschutz Baselland (ANHBL)

von Dr. iur. Rico Arcioni

Die Gesellschaft für Natur- und Heimatkunde Muttenz

Von HANS BANDLI

Vor 1933 befand sich zwischen Birs und Strasse von der Reitbahn beim Schänzli bis zur Holzbrücke von Neuewelt ein verwahrlostes Stück Auwald. Dank den Bemühungen von Albert Andres und Rud. Giuliani wurde daraus ein Vogelreservat geschaffen. 1947 stand dessen weitere Betreuung in Frage. Da traten auf Betreiben von A. Andres «Leute, welche in irgendeiner Weise an der Weitergestaltung des Dorfes und seiner Umgebung interessiert» waren, zusammen zur Gründung der «Gesellschaft für Natur und Heimatkunde». Genannt werden als Gründer Albert Andres, Ernst Schaub, Hans Zubler, Fritz Rieser, Hans Zwicky, Dr. Werner Büttker, Otto Späti.

Es ging jetzt nicht nur um die Erhaltung des Birsreservates, das die Gesellschaft zusammen mit dem kantonalen Tierschutzverein übernahm, sondern «man dachte eher an eine Art naturforschende Gesellschaft, die auf die mannigfaltigste Art den Menschen mit der Natur in Berührung bringen sollte» durch populärwissenschaftliche Vorträge, Diskussions- und Demonstrationsabende, Exkursionen, Führungen durch zoologische und botanische Gärten, Museen usw. und besonders durch Fühlungnahme mit Behörden und Institutionen.

Die junge Gesellschaft machte sich unter dem Präsidium von A. Andres gleich an eine grosse Aufgabe, an die Mitarbeit an der

Dorfgestaltung.

Damals bestand Gefahr, Muttenz werde durch wildes Bauen verunstaltet. Das sollte verhütet werden. Um bei den Mitbürgern Sinn und Verständnis für eine bauliche Planung zu wecken, führte die Gesellschaft für Natur- und Heimatkunde 1949 eine Ausstellung durch: «Unser Dorf, unser Stolz». H. Kist bot einen geschichtlichen Rückblick. Ing. Rapp belegte die Bedeutung der Feldregulierung und Zonenplanung, H. Zwickys Schülerzeichnungen zeigten schöne Dorfpartien. In Architekt W. Röthlisberger hatte A. Andres einen Fachmann gefunden, der konkrete Vorschläge machen konnte über eine zweckmässige Umgestaltung des Dorfkerns unter Wahrung der örtlichen Eigenart. Eine Broschüre — ebenfalls betitelt: «Unser Dorf, unser Stolz» — fasste die Gedanken der Ausstellung in Wort und Bild zusammen.

Die Ausstellung hatte sichtbaren Erfolg — er bestand nicht nur in beinahe 1200 Besuchern, sondern in die Bauvorschriften der Gemeinde Muttenz wurden Bestimmungen aufgenommen, die eine sinnvolle Dorfgestaltung auch gesetzlich verankern. Neu- und Umbauten für neuzeitliche Zwecke aber in traditioneller Bauart gliedern sich rücksichtsvoll ein in das Strassenbild. Grünanlagen — wie

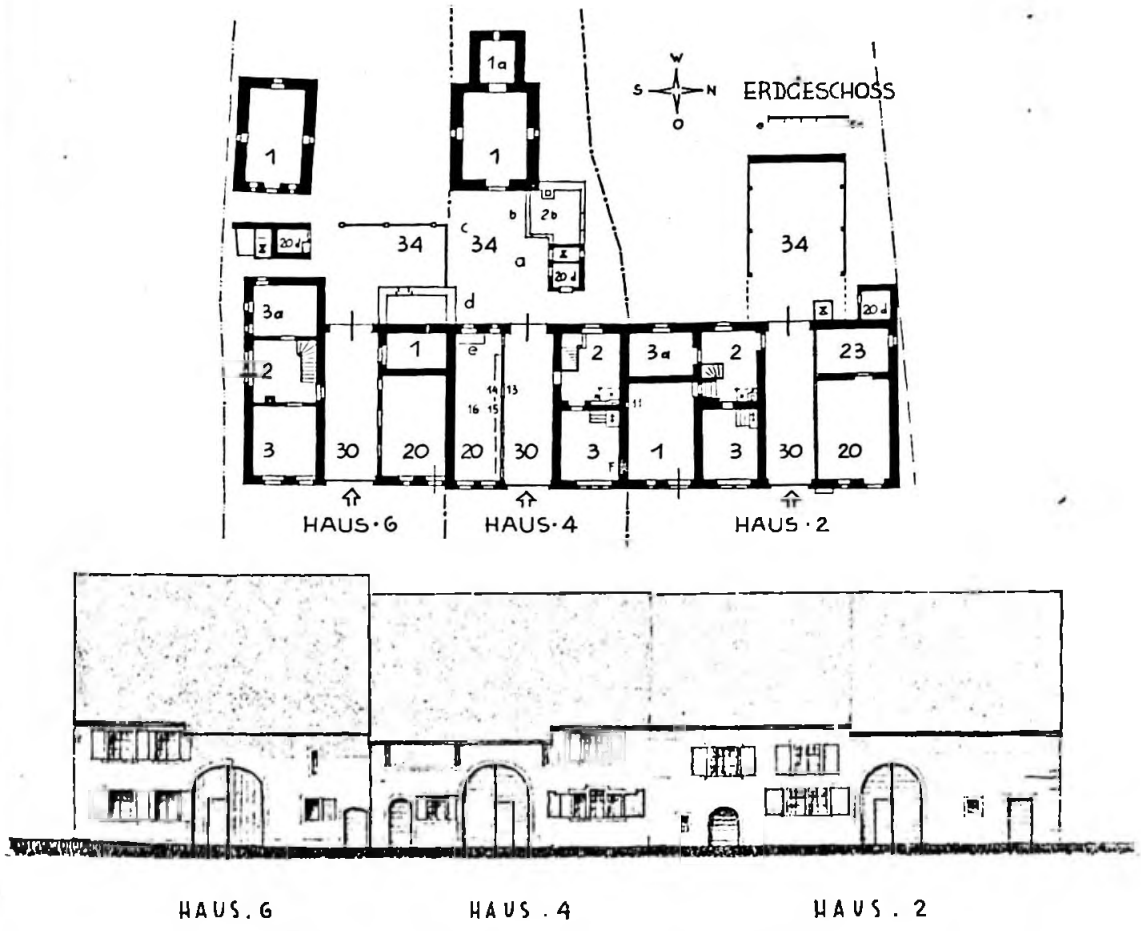

Oberdorf: Schöne alte Bauernhäuser (Aufnahme W. Röthlisberger)

Raumbezeichnungen zum Grundriss: 1 Weinkeller, 1a Durlips- (=Rüben-) Keller, 2 Küche, 2b Buuchhuus = Waschküche, 3 Stube, 3a Nebenstube, 11 Lichtnische in Wand, 13 Baareloch (Durchgabe für Heu), 14 Baare (Leiterli für Heu), 15 Chrüpfe (Futterrinne), 20 Stall, 20d Schweinestall, 20e Hühnerstall, 23 Fuetergang, 30 Schüüre, 34 Schopf, 34a Wagenschopf, 34b Geräte für Weinbau, 34c Trotte, 34d Werkplatz, Durchgang.

die Blumenrabatten und die Ergänzung von Bäumen auf die ganze Länge der Hauptstrasse verschönern das Dorfbild und bieten dem Fussgänger im zunehmenden Strassenverkehr Schutz. Unerwünschte Objekte, welche die Harmonie

des Dorfbildes störten, sind verschwunden, so u. a. elektrische Freileitungen und Masten, zu aufdringliche Reklame, kitschige, orts- und artfremde Kleinbauten (erst 1969 z. B. ein Magazin am Kirchplatz). Die Bevölkerung nahm durch Diskussion und Kritik Anteil an der Dorfgestaltung durch öffentliche und private Bauten. Sicher ist die eifrig gesuchte, ideale zeitgemässe Bauform noch nicht gefunden. Ob die Diskussion über das heute Gestalt annehmende Gemeindezentrum ausgeschöpft worden ist, darüber gibt es zweierlei Meinungen.

Sozusagen zu einer Standortsbestimmung mit Ausblick in die Zukunft der Dorfgestaltung wurden die Vorträge von M. Thalmann und Dr. R. Kaufmann im November 1968 über: «Muttenz gestern, heute, morgen». Mit Dr. E. Murbachs Vortrag: «Die St. Arbogastkirche und ihre mittelalterlichen Wandbilder» wollte der gegenwärtige Vorstand die Mitbürger mit den Problemen der bevorstehenden Renovation der Dorfkirche vertraut machen. Die Kirche gehört auch zum Dorfkern.

Naturschutz und Naturkunde

wurden neben der Dorfgestaltung keineswegs vernachlässigt. Hecken wurden geplant und gepflanzt, Nistkästen aufgehängt und kontrolliert. Hart gekämpft wurde um den Feuerweiher, der besonders wichtig ist für die Erhaltung der Amphibien im Raume Egglisgraben. Mit der Jagdgesellschaft wurde verhandelt über die Schonung von Wasservögeln. Man mühte sich um die Freihaltung der Waldränder von Wochenendhäusern, um Spazierwege, um Beforstung des Höhlenbachgrabens. Vom Fleisse des Vorstandes zeugt auch ein grosses Angebot an botanischen, zoologischen, ornithologischen, entomologischen, geologischen, pilz- und sternkundlichen Führungen und Exkursionen und von Vorträgen, wie z. B. von Dr. H. Noll: Tiere der Heimat, Dr. Gast: Pflanzenhormone, Dr. W. Büttiker: Genuss- und Rauschgifte, alte und neue Ernährungsprobleme, Regierungsrat Dr. Lejeune: Staat und Heimatschutz, Dr. Moor: Pflanzengesellschaften im heimischen Vegetationskleid, Dr. Arcioni: Heimatschutz.

Kulturelles, Historisches

Kulturelle und geschichtliche Denkmäler und die Zeit, die sie geschaffen haben, sollten nahe gebracht werden durch Führungen, wie z. B.: Jakob Eglin: Heimatkundliche Exkursion in die Kirche, Dr. Bay: Urgeschichte (Museum Augustinergasse), Kull: Archäologisch-heimatkundliche Exkursion auf dem Wartenberg, Steger: Die Schlacht bei Sempach, Dr. R. Kaufmann: Münster und Münsterplatz, die Architektur unserer Zeit, Frau Burtscher: Bischofshof, Münster- und Konzilssaal, karolingische Krypta, Dr. Gantner: Schweizer Volkskunst, oder durch Lichtbildervorträge, z. B. Ryser: Unser Dorf, unser Stolz, Frey: Vom alten zum neuen Gemeindehaus.

Museum

In den Besprechungen von Vertretern unserer Gesellschaft mit dem Gemeinderat ist schon 1949/50 von einem Heimatmuseum die Rede. Ein Anfang dazu war bereits enthalten in H. Kists Beitrag an der Ausstellung: «Unser Dorf, unser Stolz». Schon damals plante man auch ein Karl-Jauslin-Museum, und damit verbinden wollte die Gesellschaft für Natur- und Heimatkunde ein Heimatmuseum, zum Beispiel durch Umbau des Ramsteinhauses am Kirchplatz.

Von diesen Bemühungen wusste der Schreiber dieses Aufsatzes als Neuling noch nichts, als er 1965 den Gemeinderat um Stellungnahme zur Schaffung eines Heimatmuseums einlud. Aber er fand ein sehr freundliches Echo, und die Generalversammlung 1966 der Gesellschaft für Natur- und Heimatkunde nahm die Förderung eines Ortsmuseums in ihr Programm. Dem Initianten schwebte angesichts des Verschwindens der alten Bauernbetriebe — man zählte 1966 noch acht Miststöcke im einstigen Bauerndorf Muttenz — die Uebernahme eines frei gewordenen Bauernhauses «mit allem, was darinnen ist», vor, Stand vor 1900. So könnte man in einem lebendigen Museum ein Stück Alt Muttenz erhalten als wertvolles kulturgeschichtliches Dokument. Der Gemeinderat stellte 1967 den Archivraum und Teile des Kellers im alten Gemeindehaus, 1969 auch noch einen Raum über dem Feuerwehrmagazin, für museale Zwecke zur Verfügung, und heute befinden sich darin das Karl-Jauslin-Museum, die Jakob-Eglin-Bibliothek und die Anfänge der heimatkundlichen Ortssammlung (geschichtliche und prähistorische Funde, geologische und Bauernhaus-Sammlung). Eine Museumskommission betreut das Sammelgut.

Heimatkunde

Ganz in der Gedankenwelt der Gesellschaft für Natur- und Heimatkunde verankert ist das 1968 erschienene Heimatbuch, die Muttenzer Heimatkunde. 1950 hatte H. Kist in diesem Sinne im Rahmen unserer Gesellschaft eine Ausstellung: «Schüler lernen die Heimat kennen» vorbereitet. 1956 regte R. Hägler als Präsident unserer Gesellschaft die etappenweise Schaffung einer Heimatkunde an, und er vertrat die Sache jahrelang. Leider gehört er heute nicht zu den Autoren des Heimatbuches. Es ist aber kein Zufall, wenn von den 40 Aufsätzen, die es enthält, 24 von Mitgliedern unserer Gesellschaft und weitere von Fachleuten, die in ihrem Kreis schon gesprochen haben, verfasst wurden.

Die Ausstellung: «Vom alten Muttenzer Bauernhaus zur landwirtschaftlichen Siedlung» im Frühling 1969 sollte die Wohnkultur vergangener Zeiten, das Gesicht der Gegenwart, die landwirtschaftliche Siedlung der Zukunft zeigen. Die Bilder dazu waren teilweise entstanden durch die Vorarbeiten zum Heimatbuch. Die Ausstellung war in gewissem Sinne eine Fortsetzung derjenigen

Birs:
Vogelreservat,
Entenzug
(Aufnahme
M. Spiess)

von 1949. Im Mittelpunkt stand diesmal das einzelne Bauernhaus mit seinen Funktionen (d. h. der herkömmlichen Wohn- und Arbeitsweise), sein Aussehen, seine Eingliederung ins Dorfbild, aber auch der Wandel im Bauernbetrieb wie im Dorf- und Bannbild durch die Aussiedlung, dargestellt durch Photographien von G. Haefeli, H. Bandli und Planaufnahmen und Zeichnungen von W. Röthlisberger, dem Planer der neuen landwirtschaftlichen Siedlung Zinggibrunn. Ergänzt wurde die Ausstellung durch ein Modell von H. Kist, Flurpläne, Schülerzeichnungen von G. Matt, Landschaften von E. Schaub und R. Brunner. — Vorgesehen ist eine weitere heimatkundliche Ausstellung: «Steine und Versteinerungen, prähistorische und frühgeschichtliche Funde».

Archiv

Die Gesellschaft für Natur- und Heimatkunde besitzt viel Bildmaterial, eine Anzahl Karten, Pläne und einige Modelle. Sie plant weitere Aufnahmen von Bau- und Kulturdenkmälern und hofft, auf diese Weise der Nachwelt wertvolle Dokumente zu erhalten.

Das Ziel

aber ist gegenwartsorientiert: Einheimischen und Zugezogenen die Heimat näher zu bringen, ihnen den geschichtlichen Werdegang der Gemeinschaft zu zeigen — die Heimat kennen und lieben zu lernen. Gewiss, im Zeitalter der Fernsehsendungen sind viele andere Veranstaltungen gar nicht mehr gefragt. Aber die Aufgabe besteht trotzdem, sind doch manche Schweizer durch Wohnortswechsel irgendwie heimatlos geworden.

Auch unsere Gesellschaft hat ihre Nöte. Nach Dr. R. Arcionis Rücktritt als Präsident Ende 1961 hatte sie Mühe, einen Nachfolger zu finden. Ihre Tätigkeit setzte fast vollständig aus. Praktisch amtete nur noch der Kassier mit dem grünen Schein. Die Zahl der Mitglieder nahm ab. Immerhin, 80 Getreue waren geblieben, und mit diesen sucht der gegenwärtige Vorstand das Schifflein wieder in Fahrt zu bringen. Er hofft auf kräftigen Zustrom neuer — auch junger — Mitglieder. Denn das Ziel «ist des Schweisses der Edeln wert».

Karl Jauslin kommt wieder

Schlachtenmaler von Muttenz (1842—1904)

von PETER SALADIN

Der Titel «Karl Jauslin kommt wieder» ist nicht willkürlich gewählt, sondern er spricht in der Tat jene Sprache, die die heutige Entwicklung kennzeichnet: scheinbar verlorene kulturhistorische Güter werden aus dem Dunkel der Geschichte ans Tageslicht heraufgeholt. Beispielsweise zeigen die Versuche, Kindern, Jugendlichen und Erwachsenen die «verstaubte» Sprache des Museums verständlich zu machen, eindeutig die Tendenz, Werken vergangener Zeiten gebührend Anerkennung zu zollen. Schon lange sollte Karl Jauslin Künstlerruhm zuteil werden, doch blieben ihm die Türen dazu bis ins Jahr 1969 verschlossen.

Max Ramstein und sein Kampf um Karl Jauslins kulturhistorische Bedeutung

Die Leser der «Jurablätter», ja selbst Muttenzer, die eigentlich ihre heimatliche Nähe täglich erleben, werden den Namen *Karl Jauslin* wohl noch nie gehört haben. Und diejenigen, die Karl Jauslin, Sohn des armen

Steinbrechers und nachmaligen Polizisten Johannes Jauslin und seiner Frau Anna Maria Leupin, persönlich oder vom Hörensagen kannten, sind heute in der Minderzahl. Dies ist um so mehr verständlich, wenn man bedenkt, dass bis vor kurzem nichts unternommen wurde, sein Werk zu sichten und es der Öffentlichkeit, vor allem aber der Jugend zugänglich zu machen. Entweder scheute man sich vor einem zu grossen finanziellen Unternehmen oder man brachte als Laie das nötige Verständnis dafür nicht auf. Die ersten Versuche blieben also aus diesen Gründen bedauerlicherweise schon in den Anfängen stecken, bis dann Max Ramstein-Burri — Präsident der Gesellschaft pro Wartenberg, Finanzmann, Organisator, Initiatior, Kämpfer für die Erhaltung kulturhistorischer Schätze, Förderer von Ausgrabungen, «Vater der Wartenbergruinen» in einer Person — das Steuer des irrenden Schiffes herumreissen konnte und seither alles daran setzte, Karl Jauslin kulturhistorische Bedeutung zu verschaffen. Er musste dafür viele Kräfte einsetzen, um dem Werk Karl Jauslins neue Inhalte zu geben. Die beiden alt Lehrer, H. Kist und H. Bandli, standen ihm tatkräftig zur Seite und leisteten in uneigennütziger Arbeit wertvolle Dienste. In ihrem Schreiben an den Gemeinderat Muttenz (21. Januar 1969) drücken sie die Hoffnung aus, dass die Gemeindebehörde die Werke von Karl Jauslin — bevor sie der Öffentlichkeit zugänglich gemacht werden — an einer offiziellen Eröffnung zuhanden der Gemeinde übernimmt und die bisherigen Verwalter des künstlerischen Nachlasses von den in der Schenkungsurkunde auferlegten Pflichten ablöst. Im weiteren sollte der Gemeinderat eine Kommission zur Erhaltung und Aufsicht der Kunstwerke einsetzen. Der Gemeinderat brachte diesen Begehren durchaus Verständnis entgegen. Im April 1969 wurden die Mitglieder der fünfgliedrigen Kommission gewählt: Max Ramstein, Peter Saladin, Hermann Kist, Hans Bandli und Fritz Dreyer. Diese Kommission wird sich in den nächsten Tagen unter dem Präsidenten selbst konstituieren.

Übergabefeier im Gemeindehaus Muttenz

Am 23. April 1969 ging ein erster Wunsch von Max Ramstein in Erfüllung, und zwar wurde die letztwillige Verfügung Lina Jauslins endlich in die Wirklichkeit umgesetzt. Darin heisst es:

«Die Einwohnergemeinde Muttenz erhält den gesamten künstlerischen Nachlass von Karl Jauslin sel. mit Einschluss der erhaltenen brieflichen und sonstigen Aufzeichnungen zu Eigentum unter der Bedingung, dass sie die Verpflichtung für den sachgemässen Unterhalt und die Aufbewahrung der Sammlung übernimmt und die geeigneten Werke in einer Ausstellung der Öffentlichkeit zu bestimmten Zeiten zugänglich macht.»

Es dauerte also volle dreieinhalb Jahrzehnte, bis diese Erbschaft in würdigem Rahmen aufbewahrt werden kann. An diesem besagten Abend, an dem neben den Gemeinde- und Bürgerräten auch Mitglieder der Gesellschaft pro Wartenberg, der Gesellschaft für Natur- und Heimatkunde sowie andere namhafte Gäste erschienen, konnte das mit viel Mühe, Arbeit und persönlichem Einsatz von Ramstein, Kist und Bandli zustandegekommene Karl-Jauslin-Museum der Einwohnergemeinde Muttenz übergeben werden.

In seinem Kurzvortrag schilderte Max Ramstein das wechselvolle Leben und Wirken von Karl Jauslin, den er in seiner Jugend persönlich kannte. Vom Handlanger arbeitete sich der Künstler empor bis zum berühmten Illustrator der Schweizergeschichte. Sein ganzes Leben füllte er mit Zeichnen aus und hoffte im Stillen vergeblich, einmal einen Lehrer zu finden, der ihm die weite Ebene der Malerei zeigen würde. Es blieb, wie man heute nun feststellen kann, nur bei der Hoffnung. Diese kurze Skizze zeigt das Bildnis eines unermüdlichen Künstlers, der mit seiner Kunst sterben musste.

Leben und Wirken des Künstlers

Karl Jauslin war nicht nur ein bedeutender Künstler seiner Zeit, sondern auch ein wertvoller Mensch, der für die heranwachsende Jugend ein Vorbild sein kann. Viele Menschen gaben oder waren ihm etwas, ohne dass sie es eigentlich wussten. Solche, von denen er nie ein Wort erzählen hörte, ja auch solche, mit denen er nie ein Wort gewechselt hat, haben einen bestimmten Einfluss auf ihn ausgeübt. Er wirkte eben auf die Menschen durch das, was er wirklich war. Deshalb kommt es heute an sich nicht mehr auf ihn selbst an, sondern auf seinen inneren Wert. Es sind seine Werke und Gedanken, die weiterleben müssen, weil sie eine Zeit ausdrücken, die wir nicht erlebt haben, und weil wir gar nicht anders können, als uns mit seiner Ehrfurcht vor dem Leben und dem Vaterland auseinanderzusetzen.

Man darf Karl Jauslin aber nicht in seinem Kunstwert überschätzen. Man muss ihn vielmehr als einen Darsteller in seiner Zeit ansehen. Obwohl nun Muttenz nicht reich an grossen Bürgern ist wie zum Beispiel Rünenberg (General Sutter) oder Liestal (Carl Spitteler), darf die Gemeinde auf ihn stolz sein, denn sie hat eine kulturhistorische Verpflichtung übernommen, die ihre Früchte in der Zukunft sicher tragen wird.

Bilanz der Entwicklung

Durch die Freigabe zweier Räume im Untergeschoss des Gemeindehauses

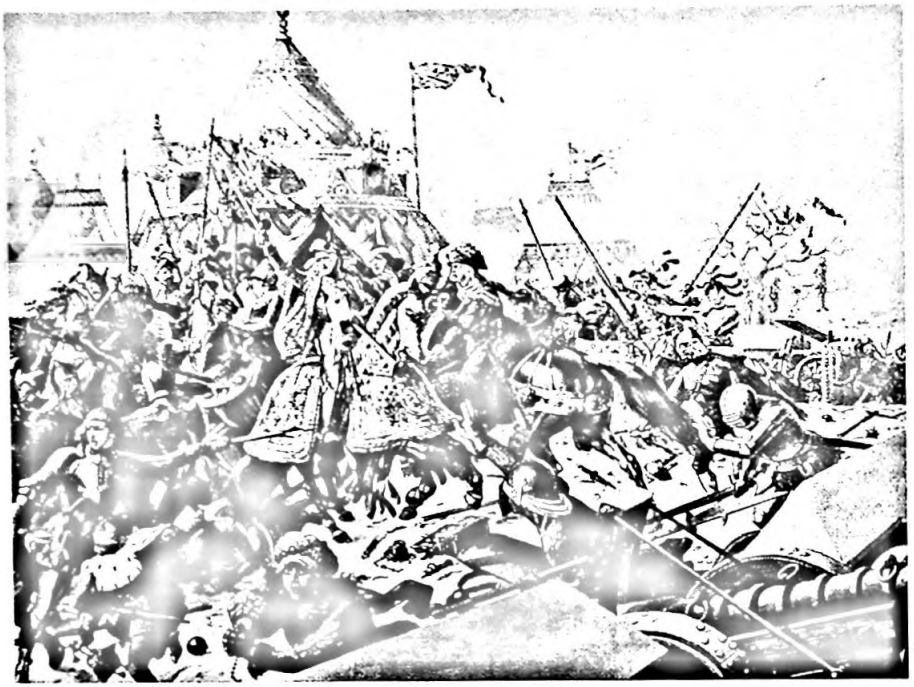

Schlacht bei Grandson

war es möglich, das umfangreiche Material sicherzustellen und behelfsmässig auszustellen. Auf engstem Raum präsentiert sich eine ansprechende Ausstellung der Werke, obwohl viele davon noch verlassen in einem Nebenzimmer («Wartenbergzimmer») liegen und darauf warten, dass sie auch einmal an der Wand hängen dürfen. In abgestufter Reihenfolge werden die Zeichnungen verschiedener Perioden seines Künstlerlebens gezeigt.

Diese zwei Räume werden bis auf weiteres als Provisorium dienen. Sie werden jedoch mit der Zeit nicht mehr genügend Platz bieten. Die Idee von Max Ramstein geht deshalb dahin, dass der ganze Nachlass im zukünftigen Ortsmuseum, das zeigen soll, wie Muttenz lebte und heute noch lebt, seine Bestimmung finden wird. Bis aber das Ortsmuseum gegründet ist, werden die Kommissionsmitglieder gewaltige Vorarbeit leisten müssen, um dem berühmten Karl Jauslin in Muttenz einen würdigen Platz einzuräumen.

Am ersten Sonntag des Monats findet jeweils eine Führung durch das Karl-Jauslin-Museum um 10 Uhr vormittags statt. Ort: Gemeindehaus Muttenz.

Muttenz

Eine Stadt mit Dorf-Idylle

Nahezu tausend Züge und mehrere tausend Autos, Cars und Lastwagen und eine beträchtliche Zahl von Schiffen fahren jeden Tag durch Muttenz.

Muttenz hatte das, wie Gemeindepräsident Fritz Brunner sagt, unwahrscheinliche Glück, dass alle hauptsächlichen Verkehrsadern — seien es Strassen oder Schienen — ausserhalb des Dorfes vorbeigeführt wurden. Kaum einer der «Durchreisenden» ist sich allerdings bewusst, was er da umfährt.

Aeusserlich ist Muttenz ein mit Basel nahtlos zusammengewachsener «Vorort». Ein Vorort, der alles bietet, was das Herz begehrt. Bahn, Hafen und ortsansässige Industrie gewähren ungezählte Arbeitsplätze. Fortschrittliche Wohnsiedlungen mit angepasster Infrastruktur, vom Shopping-Supermarkt und Do-it-yourself bis zur Modeboutique, deren Bahnbrecherin vor erst sieben Jahren beim Bahnhof das Eis brach — Muttenz hat einfach alles. Wer hier wohnt, braucht die nahe Stadt Basel nur für Kino und Theater — und er erreicht sie in fünf Minuten.

Hier treffen sich die Lastwagenfahrer von überall her — und nicht nur im «LW-Bahnhof», auch im «Bahnhöfli», das ihnen in seinem halbzerfallenen, seit Jahren mit Abbruchgerüchten umwobenen Haus eine Küche bietet, die weitherum ihresgleichen sucht.

Da gibt es den grossen Bahnhof und seinen Rangierlärm, der die Gemüter weitherum zu Recht erregt, und da gibt es Wohnsiedlungen, mit Quartieren vergleichbar, Hochhäuser, und, wenn man sich dem Zentrum nähert, so etwas wie den «Bankenplatz» in Basel.

Und dann das Zentrum. Ein Bauerndorf. Man fühlt sich in eine neue, andere und noch heile Welt versetzt.

Das ist nicht mehr das Muttenz von der Hauptstrasse oder von der Eisenbahnschiene. Hier ist Tradition. Ein Dorf.

von Fred Kipfer



präsidium bleibt ihm kaum Zeit für irgendwelche Hobbies. Wenn, dann liest er — Aktuelles. In seinem Amt muss man wissen, was auf der Welt geschieht.

Muttenz in der Broncezeit

Ohne weiteres lässt sich allerdings das, was hier geschehen ist, nicht beliebig auf andere Städte und Dörfer übertragen.

Die industrielle Expansion während der Hochkonjunktur und auch der damit verbundene Bedarf an Neuwohnungen brachte vielerorts planlos anmutende Ueberbauungen und führte zum Abbruch wertvoller alter Bausubstanz und deren Ersatz durch moderne Neubauten. Wo aus dieser Entwicklung heraus nichts sich auch nichts



St. Arbogast-Kirche. Im Hintergrund der Wartenberg mit einer der drei Ruinen.

Muttenz ist als grosse Vorortsgemeinde zu einer Stadt geworden, aber zu einer Stadt, die es verstanden hat, sich ihren Dorfcharakter zu erhalten. Und dieser Charakter manifestiert sich geistig, ideologisch und wirtschaftlich im und unmittelbar um den eigentlichen Dorfkern.

Allen gegenteiligen Meinungen zum Trotz möchten wir behaupten, dass es für einen Neuzuzüger nicht schwer ist, sich in Muttenz Kontakte zu schaffen, vorausgesetzt, er beginnt dort, wo des Muttenzers Puls schlägt: im Dorfkern und in den örtlichen Vereinen. Weitab von dem wird er bestenfalls tolerierter Satellit, über den man sich freut und ihn besucht — und ihn ermuntert, doch auch nach Muttenz zu kommen.

Der Muttenzer freut sich durchaus über die Grösse von Muttenz. Aber sein Herz schlägt mit berechtigtem Stolz für sein Dorf, für den alten Kern von Muttenz. Der Neuzuzüger muss 15 Jahre lang warten, bevor er die Bürgerschaft beantragen kann. Wenn er dies aber tut, so ist ihm ernst und man nimmt ihn mit offenen Armen auf, ohne dass er dafür zu bezahlen braucht. Eine aussergewöhnliche Regelung der Einbürgerung, der man trotz, oder gerade in Anbetracht aller Integrationsbestrebungen Respekt zollen muss.

Fritz Brunner, seit nunmehr 12 Jahren Gemeindepräsident von Muttenz, sieht es kaum anders: «Fünfzehn Jahre sind eine lange Zeit, aber den Leuten gefällt es in Muttenz, und so vergeht die Zeit im Fluge. Früher war es geradezu unmöglich, Muttenzer zu werden.»

Fritz Brunner ist ein populärer Gemeindepräsident. Muttenz liebt und schätzt ihn. Er vertritt eines der im modernen Muttenz leider aussterbenden Gewerbe: Es gibt nur noch zwei Landwirte, und einer davon ist er. Nicht besser sieht es aber auch bei anderen Kleingewerben aus: Jakob Gutknecht zum Beispiel ist einer der beiden verbliebenen Muttenzer Schmiede, aktives Mitglied im Männerchor und uns ausserdem besonders aufgefallen durch sein neues, kunstvolles Schild an seinem Haus.

«Kleingewerbetreibende müssen heute in Muttenz besonders initiativ sein, und sich wegen der wachsenden Konkurrenz durch die Zentren anstrengen», betonte Fritz Brunner. Auch er selbst bleibt nicht von der Mühe verschont, seinen Betrieb zu erhalten. Sohn Stefan ist 15 und besucht die vierte Progymnasiumsklasse. Er will Bankbeamter werden. Vielleicht übernimmt Andreas (13) den elterlichen Betrieb, aber das ist noch unbestimmt. Tochter Regula ist erst 11 und weiss noch nicht genau, was sie will.

Vater Brunner besorgt mit seiner Frau Annemarie den Betrieb, zusätzlich braucht er natürlich Angestellte. Neben seinem Gemeinde-

wird erstma[illegible] im Zusammenhang mit der Zusammenkunft von Kaiser Konrad mit König Rudolf III. von Burgund im Muttenzer Feld. Aus zahlreichen Funden weiss man aber, dass im heutigen Muttenzer Bann schon zu sehr viel früherer Zeit Menschen gelebt haben. Ausgrabungen am Wartenberg beweisen menschliche Wohnstätten während der Broncezeit (1800—800 v. Chr.), und in der Umgebung von St. Jakob und beim Waldhaus fand man Keltengräber. Man vermutet, dass der Name Mittenza keltischen Ursprung hat — allerdings ist dies nicht ganz eindeutig bewiesen.

Wahrscheinlich vor dem 8. Jahrhundert — die genaue Zeit kennt man nicht — kam der Dinghof Muttenz in den Besitz des Bischofs von Strassburg, der die Kirche dem Strassburger Heiligen Arbogast weihte.

In seiner bewegten Geschichte wurde Muttenz um 1300 an Oesterreich verkauft — später legten die Münche von Münchenstein als Lehensträger das Dorf mit Münchenstein zu einer Herrschaft zusammen, bis es um 1515 endgültig in den Besitz der Stadt Basel gelangte.

Die Entwicklung vom Bauerndorf zu dem, was Muttenz heute ist, war in der Zeit nach dem Zweiten Weltkrieg am intensivsten. Zwischen 1950 und 1965 verdoppelte sich die Bevölkerung von 7'000 auf 14'000, inzwischen sind es 17'000 geworden. Zahlreiche neue Wohnungen, Häuser oder ganze Siedlungen entstanden weit um den alten Dorfkern herum und der Bau einer entsprechenden Infrastruktur wurde notwendig.

Die wachsende Industrialisierung bot neue Arbeitsplätze.

Im Hardwald wurde die Autobahn gebaut und die Gleisanlagen des Güterbahnhofes erweitert.

Das Dorfbild erhalten

Trotz der geradezu stürmischen Entwicklung, die Muttenz formell zur Stadt machte, ist es der Gemeinde in bewundernswerter Weise gelungen, sich ihr «Dorf» zu erhalten. Die Muttenzer haben beschlossen, ein Dorf zu bleiben, und dementsprechend gibt sich Muttenz auch äusserlich, wenigstens im Dorfkern.

Was den Muttenzern mit der erhaltenden Erneuerung ihres Dorfkerns bisher gelungen ist und woran sie immer noch arbeiten, gilt heute weit über die Landesgrenzen hinaus als beispielhaft. Muttenz hat einen der schönsten Dorfkerne der Schweiz. Immer wieder reisen deshalb auch Fachleute von weither nach Muttenz, um sich hier am Beispiel zu überzeugen, wie aus alter Bausubstanz Neues mit neuen Funktionen entstehen kann, ohne dass der äussere Eindruck im wesentlichen verändert wird.

wirkender Erfolg kann nur gelingen, wenn Planung und erhaltende Massnahmen allen Schwierigkeiten zum Trotz schon sehr frühzeitig und konsequent begonnen haben. In Muttenz war dies der Fall. Und ein bisschen Glück hat ebenfalls mitgespielt. Die hauptsächlichsten Verkehrsverbindungen wie Strasse und Schiene führten ausserhalb des ursprünglichen Dorfes vorbei, so dass die Industrie und neue Wohngemeinschaften sich dort ansiedelten.

Die alten Muttenzer im eigentlichen Dorf waren Bauern und Handwerker, und so begann die Gefahr der baulichen Verunstaltung dort erst einige Jahre nach dem Zweiten Weltkrieg.

Mittenza-Wahrzeichen — Symbol des vielseitigen Zentrums.



Muttenz

Stadt und Dorf
Cité urbaine et rurale
Town and village

Überreicht von der
Direktion Kongress-Zentrum
Hotel Mittenza, Muttenz

Avec les compliments
de la Direction de
l'Hôtel-Restaurant Mittenza
Centre de Congrès, Muttenz

With the compliments of
the Management Hotel Restaurant
and Congress-Center Mittenza,
Muttenz

Muttenz

Stadt und Dorf
Cité urbaine et rurale
Town and village

Überreicht von der
Direktion Kongress-Zentrum
Hotel Mittenza, Muttenz

Avec les compliments
de la Direction de
l'Hôtel-Restaurant Mittenza
Centre de Congrès, Muttenz

With the compliments of
the Management Hotel Restaurant
and Congress-Center Mittenza,
Muttenz

Vorgeschichte

Das Kongresszentrum Hotel Mittenza, integrierender Bestandteil des Gemeindezentrums, verdankt sein Entstehen dem bäuerlichen Ursprung der Gemeinde. Die Mehrzahl der aus dem 17. Jahrhundert stammenden Häuser im Dorfkern waren vor etwa 20 Jahren vom Zerfall bedroht. Bar jeden Komforts, dienten sie mehrheitlich Gastarbeiterfamilien als anspruchslose Unterkunft. Viele Grundeigentümer erwarteten mit einer gewissen Ungeduld das Inkrafttreten eines Zonenplans um ihre Parzellen rationeller und somit gewinnbringender überbauen zu können.
Dank der Weitsicht der Behörden und dem konsequenten Einsatz einiger Mitglieder der Gesellschaft für Natur- und Heimatkunde konnte damals die Zerstörung des historischen Dorfkerns von Muttenz verhindert werden. Während der Ausarbeitung des Zonenplans für den Dorfkern erwarb die Gemeinde zahlreiche Liegenschaften um die Bausubstanz erhalten zu können.

Historique

Le Centre de Congrès Hôtel Mittenza – partie integrante du Centre Communal – doit son origine au passe rural de la commune. En effet, les bâtiments situés au centre du village, la plupart datant du 17e siècle, présentaient il y a une vingtaine d'années un caractère vetuste, voire délabré. Démunis de tout confort, ces habitations etaient pour la plupart occupées par de la main-d'œuvre étrangère. Les proprietaires attendaient avec une certaine impatience la mise en application d'un nouveau plan d'occupation des sols permettant la construction d'immeubles collectifs avec, en corollaire, une meilleure rentabilité foncière.
C'est finalement grâce à la clairvoyance des autorités et à l'opiniâtreté de quelques personnes regroupées dans la Société d'Histoire locale que le démantèlement du centre historique de Muttenz a pu être évité. En attendant l'adoption et la mise en application d'un schema de secteur pour cette partie de la commune, la municipalité

Ruine Wartenberg

History

The origin of the Congress Centre Mittenza – integrant part of the Communal Centre – is due to the rural past of the parish. Most of the buildings of the village centre, a great deal of which go back to the 17th century, were in a state of decay 20 years ago. These houses, which did not present any comfort, were mainly inhabited by foreign

Vorgeschichte

Das Kongresszentrum Hotel Mittenza, integrierender Bestandteil des Gemeindezentrums, verdankt sein Entstehen dem bäuerlichen Ursprung der Gemeinde. Die Mehrzahl der aus dem 17. Jahrhundert stammenden Häuser im Dorfkern waren vor etwa 20 Jahren vom Zerfall bedroht. Bar jeden Komforts, dienten sie mehrheitlich Gastarbeiterfamilien als anspruchslose Unterkunft. Viele Grundeigentümer erwarteten mit einer gewissen Ungeduld das Inkrafttreten eines Zonenplans um ihre Parzellen rationeller und somit gewinnbringender überbauen zu können.
Dank der Weitsicht der Behörden und dem konsequenten Einsatz einiger Mitglieder der Gesellschaft für Natur- und Heimatkunde konnte damals die Zerstörung des historischen Dorfkerns von Muttenz verhindert werden. Während der Ausarbeitung des Zonenplans für den Dorfkern erwarb die Gemeinde zahlreiche Liegenschaften um die Bausubstanz erhalten zu können.

Historique

Le Centre de Congrès Hôtel Mittenza – partie integrante du Centre Communal – doit son origine au passe rural de la commune. En effet, les bâtiments situés au centre du village, la plupart datant du 17e siècle, présentaient il y a une vingtaine d'années un caractère vetuste, voire délabré. Démunis de tout confort, ces habitations etaient pour la plupart occupées par de la main-d'œuvre étrangère. Les proprietaires attendaient avec une certaine impatience la mise en application d'un nouveau plan d'occupation des sols permettant la construction d'immeubles collectifs avec, en corollaire, une meilleure rentabilité foncière.
C'est finalement grâce à la clairvoyance des autorités et à l'opiniâtreté de quelques personnes regroupées dans la Société d'Histoire locale que le démantèlement du centre historique de Muttenz a pu être évité. En attendant l'adoption et la mise en application d'un schema de secteur pour cette partie de la commune, la municipalité

Ruine Wartenberg

History

The origin of the Congress Centre Mittenza – integrant part of the Communal Centre – is due to the rural past of the parish. Most of the buildings of the village centre, a great deal of which go back to the 17th century, were in a state of decay 20 years ago. These houses, which did not present any comfort, were mainly inhabited by foreign

In der Tat bietet der Muttenzer Dorfkern einige charakteristische Merkmale, wie sie sonst nirgendwo in der Schweiz anzutreffen sind. Alle Strassen münden auf die Burgkirche St. Arbogast mit ihrer intakten Wehrmauer. Die alten Bauernhäuser zeichnet eine Gemeinsamkeit aus: Wohn- und Oekonomieteil befinden sich unter einem Dach. Trotz unumgänglicher Umbauten und Anpassungen ist diese Zweiteilung Wohnen/Gewerbe auch heute noch wahrnehmbar.
Die Renovation des Dorfkerns war viel eher ein wirtschaftliches denn ein architektonisches Problem. Es ging darum, das alte Bauerndorf in das Zentrum einer städtischen Vororts- und Industriegemeinde umzuwandeln. Magnet dieses anspruchsvollen Renovationsprogramms sollte ein Gemeindezentrum sein, dessen Bau im Jahr 1960 beschlossen wurde. Das verwirklichte Projekt der Architekten Rolf Keller und Fritz Schwarz (Zürich) ging aus einem nationalen Wettbewerb hervor. Der Komplex umfasst die Gemeinde- und Bau-

s'est rendu acquéreur de bon nombre d'immeubles dans le but de sauvegarder à long-terme le patrimoine foncier.
Le centre de Muttenz présente en effet des caractéristiques uniques dans le pays. Toutes les rues convergent vers la vénérable église Saint-Arbogaste. Elles sont bordées de maisons séculaires dont la vocation essentielle était rurale. L'une des particularités des maisons anciennes de Muttenz: l'habitat et l'exploitation agricole étaient réunis sous un même toit. Actuellement, et malgré toutes les transformations et adaptations indispensables, cette dualité habitat/économie est toujours perceptible.
L'opération de rénovation du centre du village était de prime abord une question de rentabilité économique plutôt que de mise en valeur de l'architecture. La rénovation des immeubles allait de pair avec la transformation d'un quartier rural en centre urbain contemporain. Le catalysateur de ce programme ambitieux de rénovation urbaine devait être un Centre Communal,

workmanship. The owners were awaiting with a certain impatience the application of a new "Zone-Plan", permitting the erection of new houses, bringing more profit.
The perspicacity of the Authorities and the steadiness of some members of the local "Historical Society" have finally prevented the dismantling of the historical village centre of Muttenz. Whilst waiting for the new "Zone-Plan", the town-council has decided to buy a number of buildings, with the aim to safeguard the land inheritance.
The centre of Muttenz presents in fact some characteristics, which cannot be found elsewhere in the country. All the streets run towards the old St. Arbogast church. They are lined with ancient houses, mainly rural buildings, which were at the same time residential and farming buildings. Despite transformations and renewals, this duality of dwelling and economy is still perceivable.
The renovation of the village centre, was before all an economical, not architectural problem: an old rural parish had to become an

verwaltung, das Gemeindehaus, das Hotel-Restaurant mit Festsaal und Kongressräumen, ein Geschäftshaus, eine Zivilschutz-Kommandostelle und eine unterirdische Garage. Dieser ganze Komplex war im November 1970 nach 30monatiger Bauzeit vollendet und erhielt den Namen «Mittenza» – die älteste, im Jahre 1027 urkundlich belegte Form des Dorfnamens. Die drei Baukörper des Gemeindezentrums fügen sich sehr gut in den Ortskern ein ohne dessen Charakter tiefgreifend zu verändern.

Das Mittenza konnte bisher seiner zugedachten Rolle eines wirtschaftlichen und kulturellen Schwerpunkts im alten Dorfteil gerecht werden. In seinem Sog entfalteten sich in der Folge weitere Handels- und Dienstleistungsaktivitäten.

dont le principe fut adopté en 1960. Le projet retenu des urbanistes Rolf Keller et Fritz Schwarz (Zurich), issu d'un concours national, proposait un ensemble se composant d'un immeuble pour les services administratifs et techniques de la commune, de la mairie, de l'hôtel-restaurant avec salle de fêtes apte à recevoir des congrès, du quartier général de la protection civile, d'un immeuble commercial et d'un garage souterrain.

Ce vaste complexe fut mis en service en novembre 1970 et reçut le nom «Mittenza», dénomination primitive de Muttenz remontant à l'an 1027. Ces bâtiments sont parfaitement intégrés dans le contexte du quartier sans en modifier profondément l'aspect général.

Le Mittenza a parfaitement joué le rôle dévolu au départ, à savoir être un pôle d'attraction économique et culturel au centre du «vieux Muttenz». Dans son sillage d'autres activités commerciales et tertiaires se sont implantées par la suite dans ce périmètre.

up-to-date urban centre. The Communal Centre, the construction of which was decided in 1960, was to be the central part of this project. The construction has been undertaken after the plans of the architects Rolf Keller and Fritz Schwarz (Zurich), selected by a nationwide competition, and comprises of a building for the administrative and technical services of the township, the town-hall, the hotel-restaurant with festivity- and congress-rooms, the Civil Protection House, a commercial centre and an underground garage.

The Mittenza has up to now perfectly played his part as economical and cultural centre of the "old Muttenz". Following this example, other commercial activities and services have developed on this spot.

Muttenz nach einem Stich von Emanuel Büchel. Das weite Gebiet ist längst überbaut, einzig die Flurnamen erinnern noch an diese vergangene Zeit.

Muttenz d'après une gravure d'Emanuel Büchel. Ce vaste domaine a perdu sa vocation agricole depuis bien longtemps pour faire place à l'urbanisation.

Muttenz after an engraving of Emanuel Büchel. Today the rural scene has left the place to modern buildings.

Muttenz nach einem Stich von Emanuel Büchel. Das weite Gebiet ist längst überbaut, einzig die Flurnamen erinnern noch an diese vergangene Zeit.

Muttenz d'après une gravure d'Emanuel Büchel. Ce vaste domaine a perdu sa vocation agricole depuis bien longtemps pour faire place à l'urbanisation.

Muttenz after an engraving of Emanuel Büchel. Today the rural scene has left the place to modern buildings.

Seiner Grösse und wirtschaftlichen Bedeutung nach ist Muttenz eine Stadt. Im alten Ortskern konnte der dörfliche Charakter gewahrt werden – nicht als Relikt, sondern in Einklang mit den neuzeitlichen Bedürfnissen.

D'après son étendue et son impact économique Muttenz est sans conteste une cité urbaine. Au centre du village, soigneusement entretenu, les efforts tendant à concilier le patrimoine historique avec les besoins des habitants contemporains sont perceptibles.

According to its size and its economical importance, Muttenz is a town, but the ancient village centre tries to take into account at once, the rural character of the parish and the needs of a modern city.

Seiner Grösse und wirtschaftlichen Bedeutung nach ist Muttenz eine Stadt. Im alten Ortskern konnte der dörfliche Charakter gewahrt werden – nicht als Relikt, sondern in Einklang mit den neuzeitlichen Bedürfnissen.

D'après son étendue et son impact économique Muttenz est sans conteste une cité urbaine. Au centre du village, soigneusement entretenu, les efforts tendant à concilier le patrimoine historique avec les besoins des habitants contemporains sont perceptibles.

According to its size and its economical importance, Muttenz is a town, but the ancient village centre tries to take into account at once, the rural character of the parish and the needs of a modern city.

Die neuen Wohngebiete am Rande des Ortskerns sind nach kohärenten Quartierplanungen entstanden. Der Lebensqualität wird ebenso Bedeutung beigemessen wie der Beziehung der Bewohner zum Leben in der Gemeinde.

Les quartiers résidentiels situés à la périphérie du centre historique ont été conçus d'après une planification cohérante. On se préoccupe autant d'un cadre de vie agréable que de l'intégration des habitants dans la communauté.

The residential quarters, situated at the edge of the historical centre, are the results of a serious planning. The aim was to provide to the inhabitants an agreable way of life and good possibilities of integration in the community.

Die neuen Wohngebiete am Rande des Ortskerns sind nach kohärenten Quartierplanungen entstanden. Der Lebensqualität wird ebenso Bedeutung beigemessen wie der Beziehung der Bewohner zum Leben in der Gemeinde.

Les quartiers résidentiels situés à la périphérie du centre historique ont été conçus d'après une planification cohérante. On se préoccupe autant d'un cadre de vie agréable que de l'intégration des habitants dans la communauté.

The residential quarters, situated at the edge of the historical centre, are the results of a serious planning. The aim was to provide to the inhabitants an agreable way of life and good possibilities of integration in the community.



Neben den Gemeindeschulen haben das Gymnasium, die Diplommittelschule, die Gewerbliche Berufsschule, die Ingenieurschule beider Basel, das Genossenschaftliche Seminar sowie die Ausbildungszentren zweier Industrieunternehmen Muttenz die Bezeichnung «Schulstadt» eingetragen.

La présence d'établissements d'enseignement de tous les niveaux valut à la commune la dénomination de «cité scolaire».

Thanks to schools and colleges of every level, Muttenz has received the denomination of "School-City".



Neben den Gemeindeschulen haben das Gymnasium, die Diplommittelschule, die Gewerbliche Berufsschule, die Ingenieurschule beider Basel, das Genossenschaftliche Seminar sowie die Ausbildungszentren zweier Industrieunternehmen Muttenz die Bezeichnung «Schulstadt» eingetragen.

La présence d'établissements d'enseignement de tous les niveaux valut à la commune la dénomination de «cité scolaire».

Thanks to schools and colleges of every level, Muttenz has received the denomination of "School-City".

Die Anlagen der beiden richtungsgetrennten Rangierbahnhöfe der SBB erstrecken sich auf einer Fläche von 800000 m². Dieser Knotenpunkt des schienengebundenen Güterverkehrs ist für die Versorgung und wirtschaftliche Tätigkeit des Landes von eminenter Bedeutung.

Les installations de la Gare de triage CFF occupent une superficie de 800000 m². Cet important nœux du trafic ferroviaire international contribue largement à la vie économique et à l'aprovisionnement de tout le pays.

The station of warehousing installations of the Swiss Federal Railways cover a surface of approximately 800000 square meters. This important point of international rail traffic is heavily involved in the supply and the economical activity of the country.



Die basellandschaftlichen Rheinhäfen mit den Hafenteilen «Birsfelden» und «Muttenz-Au» beanspruchen eine Gesamtfläche von 467 000 m² und eine Quailänge für den Güterumschlag von 2500 m.

Il en va de même du port rhénan au lieu-dit «Au». Le long des quais et des aires de manutention se développe sans discontinuer une activité fébrile.

The same applies to the Rhine ports "Au" and "Birsfelden", which cover a surface of 467 000 square meters. An intense activity is developed all along the 2500 m. of quays and wharfs.

Die basellandschaftlichen Rheinhäfen mit den Hafenteilen «Birsfelden» und «Muttenz-Au» beanspruchen eine Gesamtfläche von 467 000 m² und eine Quailänge für den Güterumschlag von 2500 m.

Il en va de même du port rhénan au lieu-dit «Au». Le long des quais et des aires de manutention se développe sans discontinuer une activité fébrile.

The same applies to the Rhine ports "Au" and "Birsfelden", which cover a surface of 467 000 square meters. An intense activity is developed all along the 2500 m. of quays and wharfs.

Entlang der südlichen Flanke des Hardwalds zieht sich das Band der Autobahn, welche Nord- und Südeuropa verbindet. Mit seinen 20 Verkehrsbeziehungen ist der Anschluss Hagnau der komplizierteste Strassenknoten des Landes.

Autre élément important de l'infrastructure: la route nationale avec l'échangeur de la Hagnau, le plus important et le plus compliqué de Suisse, offrant vingt communications différentes.

Another important traffic point is the motorway-junction "Hagnau", the biggest and most complicated one of the country, offering 20 different communications.

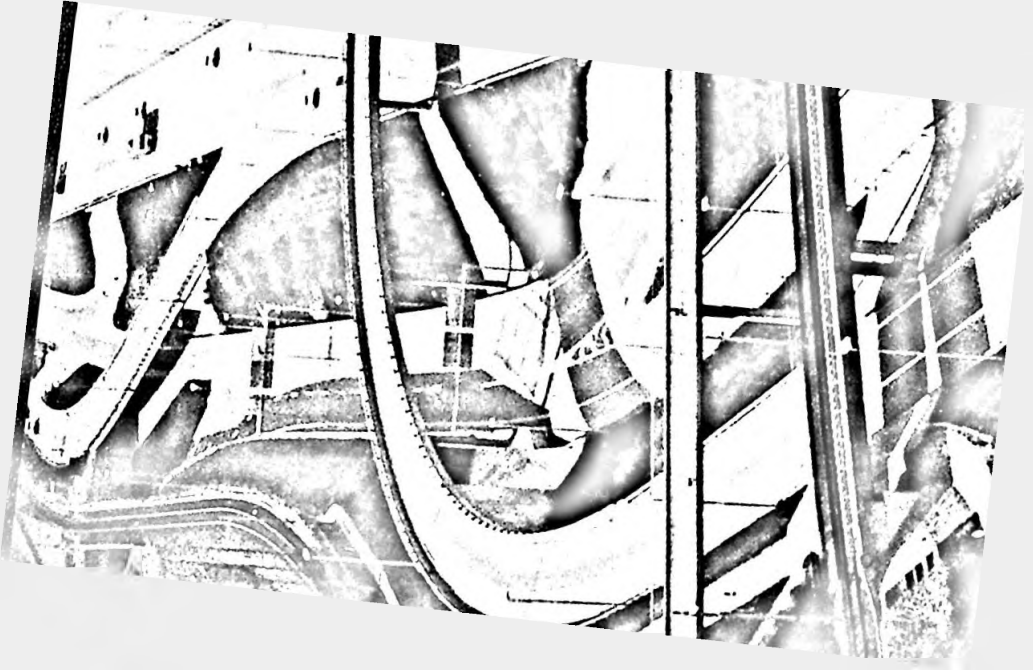

Auf dem Wartenberg, dem Wahrzeichen von Muttenz, zeigt der Blick nach Norden dass nur noch der Lauf der Birs Muttenz vom Häusermeer der Stadt Basel trennt. In südlicher Richtung liegt das ausgedehnte Wander- und Erholungsgebiet.

Du haut du Wartenberg, à la silhouette caractéristique, l'on se rend compte que les habitations de Muttenz se confondent avec celles de la ville de Bâle toute proche. Vers le sud s'étend une zone d'évasion et de loisirs importante.

Looking northward from the Wartenberg, one cannot distinguish where Muttenz finishes and where Basle begins. Towards the South stretches a large leisure zone.

Von allen Richtungen münden die Strassen in den Dorfkern ein und ziehen einen Ring um die Burgkirche St. Arbogast. Die intakte Ringmauer mit Zinnenkranz, Tortürmen, Wachthaus, Beinhaus und ehemaligem Sigristenhaus ist die einzige derartige Anlage der Schweiz.

Toutes les rues convergent vers le centre du village pour se réunir en cercle autour de la vénérable église Saint-Arbogaste. L'enceinte à créneaux intacte, les donjons, le corps de garde, l'ossuaire et l'ancienne demeure du sacristain en font un ensemble unique dans son genre.

All the streets of the village run towards the St. Arbogast church and form a ring around it. The intact city walls with towers, guards-house, ossuary and sexton-house are unique in their kind in Switzerland.

Anlässlich der Gesamtrestaurierung des Gotteshauses zwischen 1973 und 1975 sind gotische Fresken aus dem 14. und 15. Jahrhundert freigelegt worden. Das Bild zeigt die beiden Triumphbogen in der Kirche.

Lors de la rénovation intégrale de l'église entre 1973 et 1975 des peintures murales datant du 14e et du 15e siècle ont été mis à jour. Vue de l'intérieur de l'église avec les deux arcs de triomphe.

When the church was entirely renewed between 1973 and 1975, wall-paintings from the 14th and 15th century have been discovered. The picture shows the two triumphal arches inside the church.

Diese Häuser im alten Dorfteil wurden den Lebensgewohnheiten einer städtischen Bevölkerung angepasst, wobei [illegible]scher Massstab und [illegible]haben.

Ces immeubles ont été adaptés au mode de vie d'une population urbaine sans modification de leurs dimensions extérieures et de leur caractère historique.

These houses of the old village have been adapted to the modern way of life of urban population, without changing their initial size and their historical character.

Beispiel für die Erhaltung der Baukultur im alten Muttenz. Auch nach der Restaurierung ist die Zweiteilung Wohnen/Gewerbe ersichtlich. Der frühere Oekonomieteil beherbergt jetzt eine Galerie.

Exemple de la sauvegarde du patrimoine foncier ancien. Même après une rénovation aprofondie, cette maison n'a rien perdu de son charme antérieur. La porte cochère sépare la partie habitat de l'exploitation commerciale.

Example of preservation of ancient buildings. After the renovation, the house has not lost his former charm. A carriage-entrance separates the residential part from the trade part.

Hinter den Fenstern der alten Bauernhäuser verbergen sich Wohnzimmer, die viel Behaglichkeit und Gemütlichkeit ausstrahlen.

Derrière les fenêtres des maisons rustiques se cachent des salles de séjour confortables qui dégagent une ambiance agréable.

Beyond the windows of the old, rustical houses, you may find most comfortable living-rooms full of atmosphere.

Mit dem Bau des Gemeindezentrums wurde der erste Schritt zur wirtschaftlichen Gesundung des alten Dorfkerns gemacht. Die planerische Aufgabe bestand darin, ein grosszügiges Bauprogramm so in den alten Dorfkern einzupassen, dass dieser in seinem Ausdruck nicht beeinträchtigt wird und durch den Neubau eine Bereicherung erfährt.

La construction d'un Centre communal favorisa le renouveau du centre du village. Le problème consistait à intégrer ces vastes bâtiments dans le contexte du quartier sans en modifier profondément son aspect général. L'articulation des diverses composantes du projet et leur harmonisation avec l'environnement sont exemplaires.

The construction of the Communal Centre was the first step to encourage the renewal of the parish centre. The difficulty consisted in integrating these huge buildings in the existing quarter, without modifying its general aspect. The final result shows a nearly perfect harmonisation with the surrounding.

Für die Restaurationsbetriebe des Gemeindezentrums wurde ein kurzer, origineller Namen gesucht. Aus einem Wettbewerb unter den 2400 Schülern der Gemeinde wurde der Name «Mittenza» gewählt. Dies ist die älteste Form des Dorfnamens, im Jahre 1027 erwähnt beim Treffen von Kaiser Konrad mit Rudolf III. von Burgund im

Enquête d'une dénomination aussi brève qu'originale pour l'hôtel-restaurant du Centre communal, on rechercha des idées parmi les 2400 élèves des écoles communales. Finalement, le nom «Mittenza» fut retenu – forme la plus précoce du nom de la commune mentionnée dès 1027 lors d'une rencontre entre l'Empereur Konrad et le Roi Rodolphe III de Bourgogne aux abords de Muttenz.

At the time the hotel-restaurant was built the Commune was searching for a short and original name for it. A competition was opened amongst the 2400 pupils and students of the city and the name of "Mittenza" was chosen. The place was mentioned for the first time under this denomination in 1027, when Emperor Konrad and King Rudolf III of Burgundy met near Muttenz.

In den Bauten des Gemeindezentrums sind viele Charakteristiken alter Bauernhäuser zu finden: zweigeschossige Kuben unter hohen Dächern, starke Gliederung und Staffelung, schmale Durchgänge zu den inneren Höfen.

L'architecture des immeubles du Centre communal recèle de nombreuses caractéristiques des vieilles maisons paysannes: des cubes à deux niveaux sous un vaste toit, l'articulation des constructions, d'étroits passages menant aux espaces libres.

Many characteristics of old farmhouses can be found in the buildings of the Communal Centre: two-level cubes under high roofs, the articulation of the houses and narrow passages leading to inner courts.

In den Bauten des Gemeindezentrums sind viele Charakteristiken alter Bauernhäuser zu finden: zweigeschossige Kuben unter hohen Dächern, starke Gliederung und Staffelung, schmale Durchgänge zu den inneren Höfen.

L'architecture des immeubles du Centre communal recèle de nombreuses caractéristiques des vieilles maisons paysannes: des cubes à deux niveaux sous un vaste toit, l'articulation des constructions, d'étroits passages menant aux espaces libres.

Many characteristics of old farmhouses can be found in the buildings of the Communal Centre: two-level cubes under high roofs, the articulation of the houses and narrow passages leading to inner courts.

Das Restaurant des Mittenza mit seinen 140 Plätzen inklusive Bar ist täglich geöffnet. Das Angebot reicht vom gepflegten Tellerservice über den Business-Lunch bis zu kulinarischen Spezialitäten.

Le restaurant du Mittenza offre, bar compris, de la place pour 140 convives qui y trouvent un choix allégeant du lunch quotidien au menu gastronomique en passant par le dîner d'affaires.

The restaurant and bar of the "Mittenza" offer space for 140 guests, who can choose daily between plain meals, business lunches or gastronomic dinners.

Das Restaurant des Mittenza mit seinen 140 Plätzen inklusive Bar ist täglich geöffnet. Das Angebot reicht vom gepflegten Tellerservice über den Business-Lunch bis zu kulinarischen Spezialitäten.

Le restaurant du Mittenza offre, bar compris, de la place pour 140 convives qui y trouvent un choix allégeant du lunch quotidien au menu gastronomique en passant par le dîner d'affaires.

The restaurant and bar of the "Mittenza" offer space for 140 guests, who can choose daily between plain meals, business lunches or gastronomic dinners.

Die Kombination von Hotel, Restaurant, Konferenz- und Kongressräumen bietet beachtliche Vorteile. Blick in den unterteilbaren Bankett- und Konferenz-Saal.

De par sa polyvalence (hôtel, restaurant, salles de réunion et de congrès) le Mittenza est apte à recevoir des manifestations de tous genres. Vue d'une salle de banquets à cloisons amovibles.

The fact that the "Mittenza" offers in the same building hotel-restaurant, conference- and congress-rooms is a great advantage. Sight of one of the conference rooms.

Die Kombination von Hotel, Restaurant, Konferenz- und Kongressräumen bietet beachtliche Vorteile. Blick in den unterteilbaren Bankett- und Konferenz-Saal.

De par sa polyvalence (hôtel, restaurant, salles de réunion et de congrès) le Mittenza est apte à recevoir des manifestations de tous genres. Vue d'une salle de banquets à cloisons amovibles.

The fact that the "Mittenza" offers in the same building hotel-restaurant, conference- and congress-rooms is a great advantage. Sight of one of the conference rooms.

Das Foyer vor dem grossen Festsaal mit seiner interessanten Architektur.

Le foyer donnant accès à la grande salle se fait remarquer par des détails d'architecture intéressants.

The crush-room leading to the festivity-hall, with its interesting architecture.

Das Foyer vor dem grossen Festsaal mit seiner interessanten Architektur.

Le foyer donnant accès à la grande salle se fait remarquer par des détails d'architecture intéressants.

The crush-room leading to the festivity-hall, with its interesting architecture.

Der grosse Festsaal kann Bankette bis 650 Gedecke aufnehmen. Bei Konzertbestuhlung reicht das Fassungsvermögen bis zu 850 Plätzen.

La grande salle, joyaux du Centre de congrès Mittenza, offre 650 places pour banquets. Lors d'un concert l'on peut recevoir jusqu'à 850 auditeurs.

The festivity-hall can offer space for up to 650 banquet guests or 850 persons assisting at a concert.

Der grosse Festsaal kann Bankette bis 650 Gedecke aufnehmen. Bei Konzertbestuhlung reicht das Fassungsvermögen bis zu 850 Plätzen.

La grande salle, joyaux du Centre de congrès Mittenza, offre 650 places pour banquets. Lors d'un concert l'on peut recevoir jusqu'à 850 auditeurs.

The festivity-hall can offer space for up to 650 banquet guests or 850 persons assisting at a concert.

Der grosse Festsaal mit Blick gegen die Galerie. Auch hier ist die eigenwillige Architektur sichtbar.

La salle de fêtes vue depuis la scène. Le charme discret de l'architecture est perceptible.

Sight of the festivity-hall from the scene. Here as well, one can note the special architecture.

Der grosse Festsaal mit Blick gegen die Galerie. Auch hier ist die eigenwillige Architektur sichtbar.

La salle de fêtes vue depuis la scène. Le charme discret de l'architecture est perceptible.

Sight of the festivity-hall from the scene. Here as well, one can note the special architecture.

Der gros
gegen d
eigenwi

Fotos: Wehrli Audiovision, Basel;
J. Zimmermann, Basel; A. Masson
Druck: Hochuli AG, Muttenz

© Kongress-Zentrum Hotel Mittenza, Muttenz

Der gros
gegen d
eigenwi

Fotos: Wehrli Audiovision, Basel;
J. Zimmermann, Basel; A. Masson
Druck: Hochuli AG, Muttenz

© Kongress-Zentrum Hotel Mittenza, Muttenz

kongress zentrum hotel mittenza muttenz

CH-4132 Muttenz bei Basel
Hauptstrasse 4
Telefon 061/61 06 06
Telex 63428 homit
Direktion Kurt Jenni

alle Hotelzimmer mit
Dusche/Bad, WC, Radio, Telefon
Kongress-Saal für 850 Personen
Bankett- und Konzerträume
für 10 bis 650 Personen
Spezialitätenrestaurant
Snackbar
Kegelbahnen
Grosser Parkplatz, Hotelgarage



Karl Bischoff * 29.8.1920

1987 Zum Gedenken an alt Regierungsrat Paul Gürtler (1904-1982). — Baselbieter Heimatbuch 16 (1987) 247 ff.

1989 – CVP 75. 75 Jahre Politik der Katholiken im Kanton Basel-Landschaft. o.O. 1989.

– Muttenz - Dorf und Stadt zugleich — Jurablätter 1989, 180 ff.

– Gemeindeführer Muttenz [Begrüssungsschrift für Zuzüger]. Muttenz 1989.

– Das Parlament des Kantons Basel-Landschaft — "Traktandum" Magazin 1989 / 3)

1990 – Kurzporträt des Kantons Basel-Landschaft — "Zivilschutz" 1990 / 5

– Verschiedene Artikel für das "Schweizer Lexikon 91"

– Rheinfähre Au–Grenzach — Muttenzer Anzeiger 3.8.1990

– Neue Uniform für den Wächter. — Muttenzer Anzeiger 28.9.1990

– Ein Grossrat von Muttenz opponierte und wurde bestraft. — Muttenzer Anzeiger 2.11.1990

1991 – Von alten Muttenzer Geschlechtern. — Muttenzer Anzeiger 13.9.1991

– Wappen von Muttenzer Bürgern? — Muttenzer Anzeiger 20.9.1991

– Bis 60 Personen fuhren «sonntäglich» über den Rhein. Grenzüberwindung am Beispiel der Rheinfähre zwischen Grenzach und Muttenz. — Baselbieter Heimatbuch 18, 301 ff. (1991)

– Von Petermusseheinis und vom Geschirr-Waldner. — Muttenzer Anzeiger 25.10.1991

1992 – Vom Wolfgalgen, Chaibhag, Breitschädel usw. — Muttenzer Anzeiger 10.1.1992

– Vor 50 Jahren: Ein Flugplatz in der Muttenzer Hard? — Muttenzer Anzeiger 25.9.1992

– Strassennamen, bemerkenswerte Muttenzer. — Muttenzer Anzeiger August – November 1992.
[St.Arbogast, Hieronymus Annoni, Karl Jauslin, Johann Brüderlin, Bernhard Jaeggi, Jakob Eglin, Jakob Christen, Johann Jakob Obrecht]

1993 – Vom Geispel, Geissebuur und Bürgerstückli. – Muttenzer Anzeiger 5.3.1993

– Vom Reuten und der Rütihard. — Muttenzer Anzeiger 16.4.11993

– Vom damaligen Schul- und Gemeindehaus. — Muttenzer Anzeiger 30.7.1993

– Der Schützenbecher des Regierungsrates von 1835. — Muttenzer Anzeiger 13.8.1993 / Baselbieter Heimatblätter 1993, 89 ff.

– Von der Milchgenossenschaft und vom Milchführer. — Muttenzer Anzeiger 1.10.1993

– Muttenz 1993, Dorf und Stadt zugleich. Muttenz 1993. K.B. und Mitarbeiter
Das Buch zum Jubiläum 1200 Jahre Muttenz

1994 — Von den Zünften, den Küfern und der Gewerbefreiheit. — Muttenzer Anzeiger 14.1.1994

— Die älteste Foto der Muttenzer Dorfkirche. — Muttenzer Anzeiger 1.7.1994

— Der Gesellenbrief des Johannes Dietler aus dem Jahre 1768. — Muttenzer Anzeiger / Baselbieter Heimatblätter 1994, 97.

— 1917: Drei Bomben fielen auf Muttenz. — Muttenzer Anzeiger 13.3.1994

1994 — Vom Warteckkollegium zur Mittwochgesellschaft. — Muttenzer Anzeiger 22./29.7.1994 / Baselbieter Heimatblätter 1995, 50.

— Ein Nachtrag zur «Mittwoch-Gesellschaft» – Muttenzer Anzeiger 7.10.199
Wie St.Arbogast mit Muttenzern und Muttenz verbunden ist. – Muttenzer Anzeiger 5.8.1994/ → 1999 Muttenzer Schrift 7.

1995 — Vom Schaub, vom «Ussschaube» und von einer Stelze. – Muttenzer Anzeiger 21.11.1995

— 100 Jahre Wasserversorgung Muttenz 1895 -1995. Ein Überblick über 100 Jahre. Muttenz 1995.— Broschüre zur Ausstellung im Gemeindehaus

1996 — 100 Jahre Gemeindebibliothek Muttenz. — Muttenzer Anzeiger 31.5.1996

— Von «Methimise» über «Mittenza» zu «Muttenz». — Muttenzer Anzeiger 26.7.1996 / → 1999 Muttenzer Schrift 7.

— Die Wasserversorgung des sog. Hofes. Aus der Geschichte der hundertjährigen Wasserversorgung von Muttenz. — Muttenzer Anzeiger 15.3.1996

— Von der Zinggibrunngesellschaft und dem Geispelfonds. Ein Stück Muttenzer Waldgeschichte vor 150 Jahren. — Muttenzer Anzeiger 13.9./4.10.1996 / Baselbieter Heimabtlätter 1996, 133 ff.

1997 Erneuerungen im Dorfkern. — Muttenzer Anzeiger 21.3.1997

Die 120jährige Geschichte der Wirtschaft zum Salmen. — Muttenzer Anzeiger

6.6.1997 — Das Wappen der Gemeinde Muttenz. Wie es entstanden ist und was Löwe und Türme bedeuten. — Muttenzer Anzeiger 25./31.7.1997/ → 1999 Muttenzer Schrift 7.

1998 — Vor 200 Jahren: Die eigene Hand abgehackt. (Aus dem Leben von Hans Sutter + 1800). — Muttenzer Anzeiger 13.3.1998

— Revoluzzer feiern auf dem Wartenberg. — Muttenzer Anzeiger 3.7.11998

— Das kurze Gastspiel des Restaurants Schwyzerhüsli. Von einer verschwundenen Muttenzer Gastwirtschaft. — Muttenzer Anzeiger 31.7.1998

— Vom «Consum-Lädeli» zum Coop Super Center Muttenz Dorf. Kleine Geschichte der genossenschaftlichen Verkaufsläden in Muttenz. — Muttenzer Anzeiger 27.11.1998

– Von den verschwundenen Wirtschaften Brodlaube und Trotte. — Muttenzer Anzeiger 12.3.1999

– Vom Kirchhof St.Arbogast zum Friedhof Auf der Breite. — Muttenzer Anzeiger 5.11.1999

2000 – Wissenswertes über «100 Jahre Sekundarschule Muttenz». – Muttenzer Anzeiger 14.4.2000
auch in: Broschüre «100 Joor Breiti und Sekundarschuel Muttenz»

2002 – Vom einstigen Speicher zum Wohnhaus und zur Bibliothek.– Mz Anz 22.3.2002

– Geheimnisse am Wartenberg – Mz Anz 12.7.2002

– Bettelsteine an der Hausecke [Geispelgasse 6] als Hinweise für Almosenbettler – Mz Anz 2.8.2002 – BHbl 12.0002

– Vor 100 Jahren – Die Baselgasse war die Gewerbestrasse von Muttenz – Mz Anz 29.11.2002

2003 – Vor 100 Jahren – Baselgasse: Neuste Mode und Handwerk – Mz Anz 3.1.2003

– Einst Spezereiladen und Bäckerei – jetzt «Bürgerhaus» — Mz Anz 7.3.2003

– 1678 – als das Birsfeld noch zu Muttenz gehörte. — Mz Anz 15..4.2003

– Andenken an die Grafen von Löwenberg? — Mz Anz 27.6.2003 / BHbl 2003. 99

– Von der «Bierhalle» über den «Scotch-Club» bis zum «Egge» — Mz Anz 26.9.2003

– Schade, schade [Falsches Gemeindewappen] – Mz.Anz. 19.12.2003

2004 – Die Sau wurde beim Kunden geschlachtet – vom Störmetzger. —
Mz Anz. 9.1.2004 / Baselbieter Heimatblätter 2004. 96-101.

– Liegenschaft Kirchplatz 17 vollständig erneuert – Mz Anz 8.10.2004

– Alterswohnungen im Dorf? – Mz Anz. 24.12.2004

30..12.2004

Muttenz im Wandel der Jahrtausende

Kommentar zu den Zeichnungen von W. Röthlisberger im Ortsmuseum.

Von H. Bandli

Gesellschaft für Natur- und Heimatkunde Muttenz

1987

s'Muttezer - Lied

(H. Kist / E.Schaub)



1. z'Muttez uf em Wartebärg stönde drei Ruine
si luege trutzig über's Land und wit bis Basel ine
Wit bis zum Schwarzwald bis zum Rhy,
säg wo chas au no schöner si?

Refrain: Zige zage zige zage hoi hoi hoi!
z'Muttez do sy mer dehei hoi hoi!
zige zage zige zage hoi hoi hoi!
z'Muttez do sy mer dehei!

2. z'Muttez uf em Wartebärg wachse schöni Räbe.
Gsehsch unter dir die grüeni Hard, dr Hörnlifels drnäbe.
D'Chrischona grüesst und s'Bruederholz,
uf so ne Ussicht sy mer stolz!

3. Muttez het dr Wartebärg drum in sim Wappe inne,
e rote Leu, wo ufrächt stoht und roti Türm mit Zinne.
Wie gseht das Wappe rassig us,
es isch e Schmuck für jedes Hus!

4. z'Muttez underm Wartebärg het's fünf alti Strosse,
die bilde öppis wie ne Stärn, dört wo si zämmestosse,
gäg' Oscht d'Burggass, d'Hauptstross nach Nord,
zum Gämpe, nach Basel, nur Geischpel isch kei Ort. Zige zage .....

5. z'Muttez underm Wartebärg het sich mängs verwandlet:
Wo d'Buure gwohnt und gwärchet hei, wird jetze meischtens g'handlet.
Durch d'Bahn, durch's Tram, dur d'Stross und s'Salz,
isch Muttez g'wachse, nid jedem g'fallts.... Zige zage .....

6. z'Muttez underm Wartebärg chasch jo mängs erläbe:
Vill Ort vom Sport, Konzärt und Märt, kei Langwyl au bi Räge,
Fasnacht, Banntag - vill alti Brüüch,
wär do nid zuegrifft, dä isch schüüch. Zige zage .....

7. zMuttez underm Wartebärg läbe vili Chinder,
us Nord und Süd, us Oscht und Wescht, jo, s'het au chlini Inder.
Mir Chinder wänn's dr Wält bewiise:
Enander gärn ha löst mängi Krise. Zige zage .....

8. z'Muttez underm Wartebärg gfallt halt mir am beschte:
.....
.....
.....

9. vo Muttez underm Wartebärg tueni mängisch tröume:
.....
.....
.....

Z' Muttez uf em Wartebärg

Z' Muttez uf em Wartebärg,
stönde drei Ruine.
Si luege trutzig übers Land
und wyt bis Basel ine.
Bis wyt zum Schwarzwald, bis zum Rhy:
Säg ein, wo chas au schöner sy?

Z' Muttez uf em Wartebärg,
wachse schöni Räbe,
gsesch unter dir die grüeni Hard,
der Hörnlifels dernäbe.
D'Chrischone grüesst und's Bruederholz,
uf so-n-e Ussicht sy mir stolz!

Mir z'Muttez hei ne Wartebärg,
drum au im Wappe-n-inne:
e rote Leu, wo ufrächt stoht
und roti Türm mit Zinne.
Wie rassig luegt das Bild eim a:
s'isch wohr, me muess sich freue dra.

Hermann Kist

M u t t e n z e r l i e d

Z'Muttez uf em Wartebärg,
stönnde drei Ruine.
Sie luege trutzig übers Land
und wyt bis Basel yne,
Wyt bis zuem Schwarzwald, bis zuem Rhy:
Säg, wo cha's au no schöner sy?

Z'Muttez uf em Wartebärg,
wachse schöni Räbe,
gsesch unter dir die grüeni Hard,
der Hörnlifels dernäbe.
D'Chrischona grüesst und's Bruederholz,
uf so-n-e Üssicht sy mir stolz!

Muttez het der Wartebärg
drum im Wappe-n-inne:
E rote Leu, wo ufrächt stoht
und roti Türm mit Zinne.
Wie gseht das Wappe rassig us,
es isch e Schmuck für jedes Hus!

Refrain: Fackelträgerruf an der Fasnacht:

Zigge, zagge, zigge, zagge, hoi, hoi, hei,
z'Muttez- do sy mir dehei!

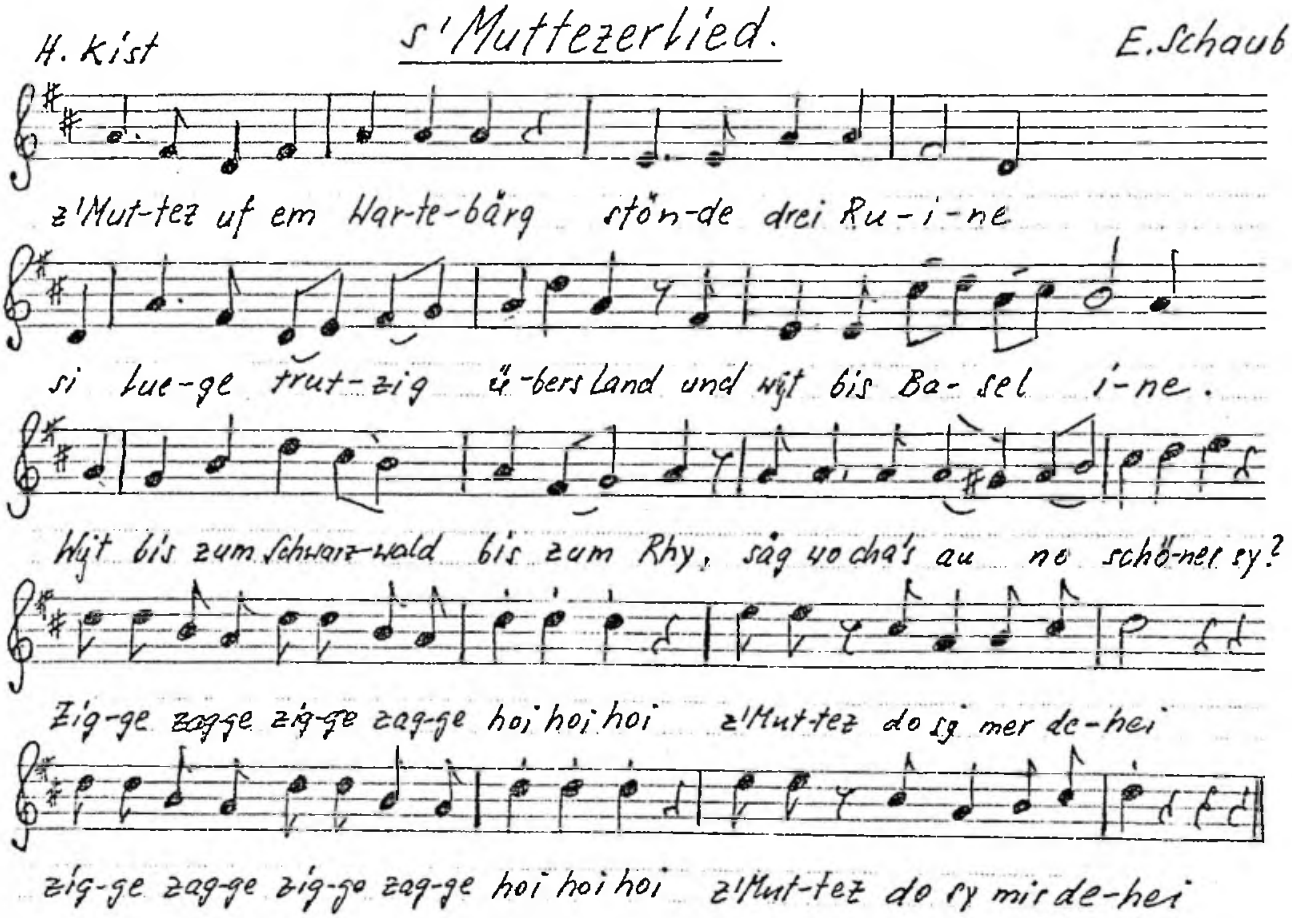

M u t t e n z e r l i e d

Z'Muttez uf em Wartebärg,
stönnde drei Ruine.
Sie luege trutzig übers Land
und wyt bis Basel ýne,
Wyt bis zuem Schwarzwald, bis zuem Rhy:
Säg, wo cha's au no schöner sy?

Z'Muttez uf em Wartebärg,
wachse schöni Räbe,
gsesch unter dir die grüeni Hard,
der Hörnlifels dernäbe.
D'Chrischona grüesst und's Bruederholz,
uf so-n-e Ussicht sy mir stolz!

Muttez het der Wartebärg
drum im Wappe-n-inne:
E rote Leu, wo ufrächt stoht
und roti Türm mit Zinne.
Wie gseht das Wappe rassig us,
es isch e Schmuck für jedes Hus!

Refrain: Fackelträgerruf an der Fasnacht:

Zigge, zagge, zigge, zagge, hoi, hoi, hei,
z'Muttez- do sy mir dehei!



Z' Muttez uf em Wartebärg

Z' Muttez uf em Wartebärg,
stönde drei Ruine.
Si luege trutzig übers Land
und wyt bis Basel ine.
Bis wyt zum Schwarzwald, bis zum Rhy:
Säg ein, wo chas au schöner sy?

Z' Muttez uf em Wartebärg,
wachse schöni Räbe,
gsesch unter dir die grüeni Hard,
der Hörnlifels dernäbe.
D'Chrischone grüesst und's Bruederholz,
uf so-n-e Ussicht sy mir stolz!

Mir z'Muttez hei ne Wartebärg,
drum au im Wappe-n-inne:
e rote Leu, wo ufrächt stoht
und roti Türm mit Zinne.
Wie rassig luegt das Bild eim a:
s'isch wohr, me muess sich freue dra.

Hermann Kist

Gysin Jacques Museen

Von: Beller Ursula
Gesendet: Montag, 23. Februar 2009 15:24
An: Erne Christoph
Cc: Gander Marylou; Gysin Jacques Museen; Maurer Felix
Betreff: AW: Mutte(n)zer Lied
Anlagen: muttenzer lied (Variante Kist).pdf

Lieber Christoph

Nachdem vor einigen Monaten eine Muttenzer Einwohnerin (die schon als junges Mädchen hier in die Schule ging und das Lied lernte) via Zentrale zu uns kam und die für einen runden Geburtstag und ihr Fest das Muttenzer Lied wollte, machte ich mich auf die Suche, nachdem ich es zu meinem Erstaunen nicht auf unserer Webseite finden konnte. Schaggi - ein Quell für solche Fragen - war mit seiner Hüftoperation ausser Gefecht. Deshalb schickte ich meine Anfrage in die Schullandschaft und Felix Maurer antwortete mir umgehend. Er sendete mir seine Version, die ich auch umgehend Marylou zur Verfügung stellte - ich fand - wenn es schon seit langer Zeit ein solches Lied gibt (ich erinnerte mich nur noch an die ersten Zeilen), dann sollte es auf unserer Webseite zu finden sein.

Welche Version nun die "Richtige" ist und deine anderen Fragen schicke ich nun erst mal an meine beiden "Ortsbürger-Kollegen" Schaggi und Felix weiter. Da nun Fasnachtsferien sind, kann es etwas dauern - doch es eilt ja nicht... die "alten Muttezer" werden sicher einiges darüber wissen.... Bitte an alle: Beim Antworten "cc an alle" - mich interessieren diese Antworten und die anderen sicher auch.

Gruss Ursula

Von: Erne Christoph
Gesendet: Montag, 23. Februar 2009 14:56
An: Beller Ursula
Cc: Gander Marylou
Betreff: Mutte(n)zer Lied

Guten Tag Ursula

Es ist Fasnachtszeit und da wird immer wieder einmal das örtliche Brauchtum ins Bewusstsein gerückt.
So gibt es Leute, für die sind Nationalhymnen und deren Unverfälschtheit sehr wichtig.

Nun hast du über Marylou Gander die lokale Version einer solchen Hymne, das Muttenzer Lied, netterweise auf die Website schalten lassen.
Die aufgeschaltete Version: http://www.muttenz.ch/dl.php/de/0cpyo-w0bqad/Muttenzer_Lied_mit_Musiknoten.pdf

Das sehe ich erst jetzt und dabei habe ich schon längere Zeit die beiliegende Datei auf meinem Desktop!
Eine Anfrage bei der AMS, das Lied statt handschriftlich mit einem Notenprogramm zu schreiben, wurde mir damals nämlich mangels Software abschlägig beantwortet.
Deshalb schlummerte das Lied in seiner pdf-Datei schon seit 2006 auf meinem Desktop.

Ein Vergleich der aufgeschalteten Web-Variante mit meiner pdf-Variante zeitigt aber schon Unterschiede (sowohl bei den Noten, wie im Text) auf und löst bei mir entsprechend Fragen aus:
- Wie lautet die Geschichte zu diesem Lied?
- Wurde das Mutte(n)zer Lied jemals durch den Gemeinderat oder an einer Gemeindeversammlung

sozusagen offizialisiert?
- Woher stammen die Strophen 4-7 und die ansatzweisen Strophen 8 und 9?
- Welche Version gilt nun?
- Gibt es vertonte Versionen, die z.B. im Ortsmuseum zum Anhören und Anschauen sind und die wir auf der Website beispielsweise über einen externen LINK (z.B. youtube) aufschalten könnten?

Wer könnte solche Fragen beantworten und allenfalls für eine Offizialisierung sorgen?
Die Sache ist überhaupt nicht dringend, aber irgendwie wäre ich froh, wenn ich meinen Desktop endlich von alten Sachen frei bekäme und die Muttenzer Bevölkerung einen Zugriff auf die „richtige" und offizielle Muttenzer Hymne hätte.

Freundliche Grüsse

Christoph Erne