

CHEMIN INCA POUR TOUS 2 JOURS ET 1 NUIT

Le Chemin Inca est pour beaucoup considéré comme la randonnée la plus connue d'Amérique du Sud. Ce trek vous fascinera par la beauté de ses paysages et de ses magnifiques montagnes entourées de nuages qui semblent si proche que l'on pourrait presque les toucher.

NOTRE ENGAGEMENT : "VOTRE SÉCURITÉ ET CELLE DE VOS PROCHES".

Chez Pukupuku Travel, nous avons pour objectif d'offrir la sécurité et le bien-être à nos clients :



1. Sécurité Maximale Garantie

Notre priorité absolue est votre sécurité. Chaque excursion est minutieusement planifiée avec des protocoles stricts et un accompagnement professionnel, vous permettant de voyager en toute sérénité à travers le Pérou.

2. Excellence Sanitaire Certifiée

Nos partenaires respectent les plus hauts standards d'hygiène. Un réseau de cliniques spécialisées couvre l'ensemble du territoire, et nos protocoles sanitaires rigoureux sont appliqués dans tous nos services, de l'hébergement au transport.

3. Expérience Nature Privilégiée

Profitez du luxe des grands espaces péruviens en toute tranquillité. Nos circuits favorisent les activités en plein air et les sites naturels exceptionnels, conjuguant sécurité et émerveillement.

4. Qualité Premium et Innovation

Notre réseau de partenaires premium est rigoureusement sélectionné selon les normes internationales. Nous intégrons les dernières technologies pour une communication fluide et une expérience de voyage optimale.

5. Flexibilité Totale Adaptée

Votre tranquillité d'esprit est essentielle. Nos offres sont entièrement modulables, avec des conditions de réservation souples et des options personnalisables pour s'adapter à tous vos besoins.

FACTEURS A PRENDRE EN COMPTE AVANT L'ACHAT DU TREK DU CHEMIN INCA A MACHU PICCHU

Le Chemin Inca : Une Expérience Unique en 2 Jours / 1 Nuit

Le Chemin Inca est l'un des treks les plus prisés au monde, offrant une immersion inoubliable dans les paysages majestueux des Andes et de la forêt tropicale. En raison de sa popularité, l'accès est strictement limité à 250 personnes par jour, guides inclus. Il est donc essentiel de **réserver votre place plusieurs mois à l'avance**. Nous vous conseillons de **réserver votre billet au moins 6 mois à l'avance** afin de garantir votre participation à cette aventure exceptionnelle.

Le prix du trek varie en fonction du type de service et des prestations choisies, mais quelle que soit l'option sélectionnée, cette randonnée reste une expérience hors du commun.

Attention : Par décision du ministère de la Culture, le Chemin Inca est fermé **durant tout le mois de février** pour permettre des travaux de conservation, d'entretien et de nettoyage. Il rouvre chaque année en **mars**, offrant ainsi aux voyageurs un itinéraire préservé et en parfait état.

Résumé du Programme – Chemin Inca (2 Jours / 1 Nuit)

Cette version **courte mais intense** du légendaire Chemin Inca est **idéale pour les voyageurs ayant un temps limité**, mais souhaitant tout de même vivre l'expérience unique de cette randonnée historique.

Le trek débute au **kilomètre 104** (altitude 2 100 m), après un trajet en train depuis Ollantaytambo. De là, vous entamerez une **randonnée de 13,5 km** à travers une nature époustouflante, combinant montagnes andines et jungle luxuriante. Chaque étape est une découverte :

- **Vestiges incas fascinants**, tels que **Chachabamba, Choquesuysuy et Wiñaywayna**, vous plongeront dans l'histoire de cette ancienne civilisation.
- **Une biodiversité exceptionnelle**, avec une grande variété d'oiseaux exotiques et une flore abondante, vous accompagnera tout au long du chemin.

Après **5 à 6 heures de marche**, vous atteindrez l'emblématique **Porte du Soleil (Inti Punku)**, un moment magique où s'offriront à vous **les premières vues panoramiques sur le Machu Picchu**, baigné dans une lumière spectaculaire.

Ce parcours est une **invitation à l'émerveillement**, alliant aventure, culture et nature dans un cadre tout simplement grandiose.

Êtes-vous prêt à marcher sur les traces des Incas et à vivre une expérience inoubliable ?

Altitude pendant le voyage

Capital: 3399 m (Cusco)
 Minimum: 2100 m (KM 104. Chachabamba)
 Maximum : 2720 m (Inti Punku)

Climat

Le climat du Chemin Inca est semi-tropical, caractérisé par des journées chaudes et humides, contrastant avec des nuits plus fraîches. Tout au long de l'année, il existe une possibilité de pluies tropicales, qui peuvent survenir de manière soudaine.

Température minimum: Entre 0 °C – 11 °C
 Température maximum: Entre 20 °C – 26 °C
 Pluies: Novembre à Avril

Difficulté



Distance Totale 13.5 km / 8,08 miles

Considérations selon la difficulté :

Condition physique	Bon état de santé. Il est recommandé de passer un examen médical préalable avant votre arrivée au Pérou ou 72 heures avant de faire l'activité (randonnée).
Âge	Minimum - 10 ans Notes : <ul style="list-style-type: none"> - Pour les mineurs (jusqu'à 17 ans et 11 mois), ils doivent avoir l'autorisation de leurs parents ou tuteurs légaux selon le format « Déclaration sous serment d'autorisation pour les mineurs et conditions de prestation du service ». - Pour les passagers âgés de plus de 65 ans, un contrôle médical préalable est obligatoire avant leur arrivée au Pérou ou 72 heures avant l'activité (randonnée).
Acclimatation	Moyenne : Se reposer quelques jours dans une ville d'altitude (plus de 2000 mètres) et faire des activités aérobiques (marche...).
Difficultés du terrain :	Chemins de pierres pouvant être glissant par temps de pluie. Il est donc fortement recommandé d'utiliser des chaussures avec une zone de tractions et des bâtons avec une protection en caoutchouc sur les pointes (protection du patrimoine culturel). Pentes très raides et ravins profonds ; les personnes ayant des problèmes d'équilibre et/ou de vertiges ne conviennent pas à cette randonnée / ce trek.

Éléments non autorisés :

- Armes blanches et armes à feu - Outils de chasse et de pêche - Combustibles	- Boissons alcoolisées - Instruments de musique (à l'exception de quenas et flûtes de Pan) - Animaux / Animaux de compagnie	- Banderoles publicitaires. - Parapluies ou parasols. - Véhicules de transport.	- Drones - Plastiques à usage unique. - Utilisation du feu. - Fumer ou vapoter
---	---	---	---

ITINÉRAIRE

Jour 1 : Cusco – Gare d'Ollantaytambo (2800 m) – KM 104 Chachabamba (2100 m) – Wiñayhuayna (2650 m) – Machu Picchu (2430 m) – Aguas Calientes (2040 m)

- **Distance parcourue** : 13 km
- **Temps de randonnée** : environ 6 heures
- **Altitude minimale** : 2 100 m
- **Altitude maximale** : 2 700 m
- **Dénivelé positif total** : +1 050 m
- **Dénivelé négatif total** : -791 m

Programme de la journée :

- ✓ **Départ de Cusco** (l'heure exacte dépend de l'horaire du train choisi).
- 🕒 **06h00 – 07h00** : Transfert vers la **gare d'Ollantaytambo** et embarquement à bord du train en direction du **km 104**.
- 🕒 **08h00 – 09h30** : Début de la randonnée depuis **Chachabamba (2 100 m)**, en pleine nature, avec une ascension progressive jusqu'à **Wiñayhuayna (2 650 m)**.
- 🕒 **12h00 – 13h00** : Pause déjeuner en chemin, dans un cadre naturel exceptionnel.
- 🧑 **13h30** : Poursuite de la randonnée vers la **Porte du Soleil (Inti Punku)**, point d'entrée emblématique du Machu Picchu.
- 🏠 **15h30** : Arrivée à la **Porte du Soleil**, offrant une vue panoramique imprenable sur le Machu Picchu. Descente vers le site archéologique.
- 🏠 **17h00** : Descente vers le village d'**Aguas Calientes**.
- 🏠 **17h30** : Arrivée à Aguas Calientes et installation à l'hôtel. Soirée libre pour se détendre ou explorer la ville.


Jour 2 : Visite du sanctuaire du Machu Picchu (2 430 m)


- **Durée de la visite guidée** : environ 2 heures
- **Temps total sur le site** : environ 3 heures

Programme de la journée :

 **05h00 – 06h00** : Petit déjeuner à l'hôtel.

 **05h30 – 07h00** : Montée en navette ou à pied vers le Machu Picchu.

 **06h00 – 08h00** : **Visite guidée du Machu Picchu**, découverte de ses principaux temples, places et terrasses. Temps libre pour explorer à votre rythme et capturer des souvenirs inoubliables.

 **12h00** : Retour à **Aguas Calientes**.

 **13h40 – 16h20** : Voyage en train retour vers la **gare d'Ollantaytambo** transfert à Cusco.

 **19h00 – 20h00** : Arrivée à Cusco et transfert à votre hôtel.

ITINÉRAIRE DÉTAILLÉ :

JOUR 01: CUSCO - GARE D'OLLANTAYTAMBO (2800 m) – KM 104 CHACHABAMBA (2100 m) – WIÑAYHUAYNA (2650 m) – MACHU PICCHU (2430 m)- AGUAS CALIENTES (2040 m) Distance 13 kms. Temps de randonnée 6 hrs environ.

Tôt le matin départ de Cusco en direction d'Ollantaytambo. Notre guide vous attendra à la gare pour prendre le train jusqu'au Km 104 (les horaires dépendront de l'horaire de train choisi. Le trajet dure environ 1 heure. C'est au Km. 104 (2,100 m) que nous allons commencer la randonnée.

Tout de suite, nous arriverons au premier contrôle, ou nous allons présenter nos documents d'identité. A 10 minutes à pied on trouve les centres archéologiques de Chachabamba et Choquesuysuy, tous 2 cachés dans la forêt semi-tropicale. Après les avoir visité on commencera la promenade en remontant des terrasses jusqu'à la place suivante de façon à pouvoir observer la vallée sacrée, des cascades d'eau et différents types d'orchidées. Après trois heures de marche environ nous atteindrons Wiñaywayna (2650 m) qui montre un exemple parfait de ce qui a été l'agriculture à l'époque des Incas. Le long de ses pentes, il y a un certain nombre de terrasses circulaires où les Incas cultivaient différents fruits et légumes. Le nom vient de Wiñaywayna, une belle orchidée qui abonde dans la région et dont la signification en espagnol est "toujours jeune". On y compte plus de 20 bâtiments, l'un d'eux « le Temple de l'Arc en Ciel » s'appelle également Temple de la fertilité. Vous visiterez le site durant 1h environ. Il sera alors temps de déjeuner pour récupérer votre énergie, avant de continuer jusqu'au prochain contrôle à Wiñaywayna.

Dans cette seconde partie de la randonnée, nous allons marcher pendant deux heures à travers une plaine andine, des escaliers en pierre et des « Tambos » (les «lieux de repos») jusqu'à l'Inti Punku – la Porte du Soleil (2,720 m) qui fût utilisée au temps des Incas comme une entrée

principale de la citadelle. De là, vous aurez une vue panoramique à couper le souffle sur le Machu Picchu et la vallée qui l'entoure, puis nous descendrons pendant environ 30 minutes à travers le site jusqu'au village d'Agua Calientes (2040 m). C'est là que nous passerons la nuit, dans l'hôtel de votre choix.

Si vous n'êtes pas trop fatigué, vous avez la possibilité de visiter les sources thermales qui sont à 10 minutes du village. Le coût est d'environ 5 euros (20 soles). Agua Calientes est un village très animé, avec une grande variété de bars et restaurants, des boutiques, des distributeurs automatiques, etc.

JOUR 02 : VISITE DU SANCTUAIRE DU MACHU PICCHU (2 430 M)

Après un réveil matinal et un petit déjeuner énergisant, nous nous préparons pour l'un des moments les plus attendus du trek : la découverte de l'énigmatique citadelle de **Machu Picchu**.

Exploration guidée du Machu Picchu

Vous serez accompagnés par un guide expert qui vous plongera dans l'histoire et les mystères de ce site sacré, classé au patrimoine mondial de l'UNESCO. Pendant environ **2 heures**, vous découvrirez les lieux les plus emblématiques de la citadelle, tels que **le Mausolée royal**, où l'on suppose que des figures importantes de la civilisation inca reposaient, **le Temple Principal**, impressionnant par ses structures cyclopéennes et son importance religieuse, **la Place Sacrée**, centre cérémoniel entouré de temples majestueux, **les terrasses agricoles et les fontaines cérémonielles**, qui témoignent du génie hydraulique et agricole des Incas, ainsi que **l'Intihuatana**, l'horloge solaire inca, supposée être un centre d'observation astronomique et spirituel.

Le guide partagera avec vous les secrets de l'architecture inca et vous aidera à mieux comprendre l'ingéniosité et la spiritualité de cette civilisation fascinante.

Note : Pour ceux qui souhaitent monter à pied, en fonction des horaires disponibles, la montée au Machu Picchu à pied dure environ **1 heure et 45 minutes**. Les **30 premières minutes** de marche se font sur un terrain relativement plat, suivies d'une ascension plus exigeante avec de nombreuses marches jusqu'à l'entrée du site.

Options d'excursions supplémentaires (sur réservation et sous réserve de disponibilité)

📍 **Ascension du Huayna Picchu** (« Jeune Montagne ») – Accessible à seulement **200 visiteurs par jour**, répartis en deux groupes :

- **Premier groupe** : 07h00 – 08h00
- **Deuxième groupe** : 10h00 – 11h00

(L'entrée au Huayna Picchu n'est pas incluse et doit être réservée en avance.)


📍 **Ascension de la Montagne Machu Picchu** – Une alternative offrant une vue panoramique imprenable sur la citadelle.


📍 **Excursion au Pont Inca** – Un site historique impressionnant, taillé dans la falaise.


Redescente vers Aguas Calientes

Selon votre préférence, vous pourrez **redescendre en bus** (option rapide et confortable) ou à **pied** (environ 1h30 à 1h45 de marche, avec une première partie relativement plate suivie d'une descente en escaliers).


Retour à Cusco


 **À l'heure indiquée**, nous nous rendrons à la gare d'Aguas Calientes pour prendre le **train de retour vers Ollantaytambo**.

 **Train de catégorie Expédition** (classe standard, non accompagnée).

 À notre arrivée, un véhicule nous attendra pour un **transfert vers Cusco**, avec une arrivée prévue **entre 19h00 et 20h00** selon la disponibilité des trains.

Options de retour (sur supplément)

 **Train Vistadome** – Offre une expérience plus immersive avec des vues panoramiques et un service premium.

 **Train 1ère classe ou luxe** – Confort supérieur et prestations exclusives à bord.

◆ Informations importantes ◆

Réunion d'information obligatoire :

La veille du départ, une **réunion de briefing** sera organisée avec votre guide à votre hôtel. Ce moment est essentiel pour préparer votre randonnée, recevoir des conseils pratiques et poser vos questions.

Horaires de retour :

Le **retour en train vers Ollantaytambo** est généralement effectué en **catégorie Expédition (standard)** et n'est **pas accompagné**. L'heure d'arrivée à Cusco dépend des disponibilités ferroviaires et se fait en **fin d'après-midi ou en soirée**.

Une immersion totale au cœur du Machu Picchu

Ce deuxième jour est une **véritable célébration** de l'histoire, de la culture et de la nature andine. Que vous choisissiez d'explorer le site en profondeur, de gravir les sommets environnants ou simplement de savourer la sérénité du Machu Picchu, cette journée restera **un moment inoubliable** de votre aventure sur le Chemin Inca.

Ce qui est inclus et non inclus dans le trek du Chemin Inca (2 jours / 1 nuit)

Inclus dans le programme :

- **Briefing avant le départ** : Rencontre avec votre guide la veille de la randonnée pour un briefing détaillé sur l'itinéraire, l'équipement et les recommandations essentielles.
- **Guide professionnel francophone** : Un guide expérimenté et passionné vous accompagnera tout au long de l'aventure pour vous faire découvrir l'histoire et les secrets du Chemin Inca et de Machu Picchu.
- **Billets d'entrée** :
 - Accès au **Chemin Inca** incluant la vue panoramique sur **Machu Picchu**.
 - Billet d'entrée pour **Machu Picchu**, circuit **3** selon disponibilité.
- **Transport en bus CONSETTUR** :

- Deux trajets inclus : le premier pour descendre à Aguas Calientes après la randonnée, et le second pour monter à Machu Picchu le lendemain matin.
- Une troisième descente en bus après la visite de Machu Picchu peut être ajoutée avec un supplément de 14 USD par personne ou achetée directement sur place.
- **Transferts terrestres en service collectif :**
 - **Cusco – Gare d’Ollantaytambo** (aller).
 - **Gare d’Ollantaytambo – Cusco** (retour).
- **Transport ferroviaire :**
 - **Train Ollantaytambo – Km 104** (point de départ de la randonnée).
 - **Train Aguas Calientes – Ollantaytambo** (retour).
- **Hébergement à Aguas Calientes :**
 - **Nuit en chambre privée** dans un hôtel confortable à Aguas Calientes.
- **Repas inclus :**
 - **1 déjeuner (box lunch / panier-repas).**
 - **1 dîner** à Aguas Calientes.
 - **1 petit-déjeuner** à l’hôtel.
 - **Option végétarienne gratuite** (merci de nous en informer à l’avance).
- **Équipement de sécurité :**
 - Une **trousse de premiers secours** et une **bouteille d’oxygène** en cas de besoin.
- **Visite guidée de Machu Picchu :**
 - Tour guidé d’environ **2 heures** pour explorer les sites les plus emblématiques de la citadelle inca.
- **Frais de paiement :**
 - Commissions bancaires et frais de transfert inclus dans le tarif du trek.

✗ Non inclus dans le programme :

- **Vols internationaux et domestiques.**
- **Assurance voyage (obligatoire).**
- **Repas non mentionnés** dans le programme.
- **Hébergement à Cusco ou dans la Vallée Sacrée (Ollantaytambo)** avant ou après le trek.
- **Entrée aux bains thermaux d’Aguas Calientes.**
- **Pourboires** pour les guides et personnel d’accompagnement.
- **Dépenses personnelles** (snacks, souvenirs, boissons, etc.).
- **Assistance médicale privée**, hospitalisation ou rapatriement si nécessaire.

+ Suppléments disponibles (sur demande et sous réserve de disponibilité) :

- **Entrée au Huayna Picchu, Huchuy Picchu ou Montagne Machu Picchu : 85 USD par personne** (selon disponibilité et horaires compatibles avec la randonnée).
- **Location de bâtons de marche (x2 paires) : 10 USD par personne.**

◆ Informations importantes ◆

- **Départs quotidiens**, sauf au mois de **février**, période durant laquelle le Chemin Inca est fermé pour maintenance et restauration.
- **Exactitude des informations** : Lors de la réservation, toutes les informations fournies doivent correspondre exactement à celles figurant sur votre **passeport ou carte d'identité**.
- **Documents obligatoires** :
 - Vous devez présenter votre **passeport ou document d'identité original** (celui utilisé pour la réservation) au premier point de contrôle du Chemin Inca.
 - Les **étudiants** doivent obligatoirement présenter leur **carte étudiante originale** et leur **passeport** au premier point de contrôle.
 - En cas de **fraude ou de carte expirée**, l'entrée sur le Chemin Inca sera **refusée sans possibilité de réclamation ou de remboursement**.
- **Pourboires** : Non inclus dans le prix du trek, ils sont laissés à la discrétion des voyageurs.

Ce programme vous garantit une immersion unique dans l'un des **plus beaux treks du monde**, avec un encadrement professionnel, des paysages à couper le souffle et une découverte fascinante de l'héritage inca. **Êtes-vous prêt à vivre l'aventure du Chemin Inca et à explorer la majestueuse cité de Machu Picchu ?** 🌿🏔️

PARTICULARITÉS DU CHEMIN INCA

Guides

Tous nos guides sont Francophones, tous ont suivi des cours de spécialisation pour cette randonnée qui sont validés tous les 2 ans, ils sont préparés en connaissance, flore, faune, histoire en plus des premiers secours connaissant la procédure d'urgence.

Le jour du départ

Votre guide viendra vous chercher à votre hôtel à l'horaire indiqué lors du briefing. (Reunión d'information de sécurité). Une plage horaire vous sera indiquée sachant que le guide doit aller chercher tous les membres du groupe.

Un arrêt le long du trajet sera effectué à Ollantaytambo. Vous permettrez de vous procurer d'imprévu comme l'eau pour votre 1er jour de randonnée ainsi qu'éventuellement de quoi vous restaurer pour le petit déjeuner, le départ étant très matinal. Le petit déjeuner est payant (\$8 US) et n'a rien d'obligatoire.

Pour un meilleur repos et votre confort, il est conseillé de dormir à Ollantaytambo la nuit précédant le départ de la randonnée. Nous avons plusieurs options d'hôtels qui permettront un repos de qualité. Consultez votre conseiller en voyage sera heureux de vous donner plus de précisions à ce sujet.

Au contrôle du chemin des Incas

L'entrée sur le chemin des Incas se fait au kilomètre 104 à côté du site Archéologique de Chachabamba. L'entrée au chemin est soumise à un contrôle strict. Veuillez à bien vous munir, votre document avec lequel la réservation a été faite. (Carte d'identité ou passeport original, le même que celui qui a servi à la réservation, et de votre carte étudiante originale, si la réduction s'applique).

Le passage du groupe est soumis à un contrôle global des autorisations de randonnées, des guides. Ce contrôle peut donc être un peu long... Soyez patient.

Les repas

Le repas d'une demi-journée au format boîte à lunch est inclus et est remis à chaque participant avant le début de la randonnée, donc le sac à dos doit être suffisamment spacieux pour transporter la nourriture en plus des articles personnels.

Le premier petit-déjeuner (possibilité de le prendre à l'arrêt avant le début de la randonnée), le dîner du J1 et le déjeuner du 2ème jour, ne sont pas inclus.

L'eau

Pour ce qui est de l'eau, Il est primordial que vous puissiez avoir assez d'eau pour la journée de marche. Il n'y a pas de place pour acheter de l'eau sur le chemin. Le déjeuner est accompagné d'une bouteille d'un demi-litre d'eau qui ne suffit pas pour l'activité physique.

Pour cette raison et pour un principe de minimiser l'utilisation du plastique est fortement recommandé, les gourdes filtrants ou Pastilles pour purifier l'eau (Micropur). Pour qu'ils puissent remplir l'eau de leurs hôtels ou à défaut un jour avant d'acheter l'eau nécessaire pour leur usage personnel. Pour le deuxième jour vous pourrez vous approvisionner dans le village de Machupichu. Il est à noter que le coût est nettement supérieur par rapport à la ville de Cusco.

Service de portage

Le marcheur doit être physiquement prêt à transporter ses objets personnels ainsi que sa boîte à lunch. Il est recommandé de ne transporter que ce qui est nécessaire pour éviter les poids supplémentaires.

Bagages pendant la visite du Machupicchu :

Lors de la visite de Machu Picchu la deuxième journée, les seuls bagages autorisés sont les sacs à dos ou les sacs de petite taille (20 litres au maximum). Vous devrez donc préparer un petit sac (non fourni) pour transporter ce dont vous avez besoin comme vos documents personnels, eau, protection solaire, protection contre la pluie, protection contre les moustiques et peut-être un petit snack. Vous laisserez les grands sacs à dos dans la cabine d'hôtel tôt le matin sans aucun coût supplémentaire.

Le Pourboire :

Le pourboire est une coutume ici dans les Andes, nous vous indiquons ci-dessous une indication de montant de pourboire pour vous donner un ordre d'idée.

Le pourboire moyen est d'environ 20 dollars par personne pour les journées de guide.

Note pour les voyageurs Européens :

Le pourboire, est dans beaucoup de pays une institution, voir même pour certains une obligation. La plupart des groupes sont constitués de représentants de pays Anglo-Saxons, d'où la culture de la gratification est très forte. Ne soyez donc pas surpris de cette coutume. Selon les groupes les pourboires peuvent être décidés en groupe ou individuellement. Les montants décidés en groupe varient parfois fortement en fonction de la sensibilité de chacun.

Visite de Machu Picchu

La visite de Machu Picchu est prévue avec votre guide. Celle-ci dure environ 2 heures. A l'issue de celle-ci votre guide vous remettra les billets de bus de retour (toujours inclus dans nos programmes), pour la visite éventuelle (non accompagnée) du Huayna Picchu, Huchuy Picchu ou du Montagne Machu Picchu (selon réservation) ou du chemin vers la porte du soleil.

Vous devrez ensuite redescendre, en bus jusqu'au village puis rejoindre la gare à l'horaire indiqué sur votre billet.

Option sur supplément Montagnes autour : Waynapicchu, Huchuy Picchu et Montagne Machupicchu.

Nous vous proposons en supplément la possibilité de visiter Les montagnes autour de la merveille du monde.

Wayna Picchu : C'est la montagne qui domine le site, « le nez » du visage de la photo la plus connue du site. Son accès est aujourd'hui limité à 200 personnes par jour, divisé en deux groupes (départ entre 7h et 10h). La visite est toujours non guidée car le chemin bien balisé. Le dénivelé depuis le site est de 300m environ (2h30 de marche aller-retour).

Huchuy Picchu : C'est la petite montagne à côté du Huyana Picchu, point de contrôle, qui offre une vue en hauteur de la partie centrale de la citadelle de Machupicchu. Son accès est aujourd'hui limité à 200 personnes par jour, divisé en deux groupes (départ entre 7h et 10h). La route est bien balisée. Le dénivelé depuis le site est de 80m environ (1h00 de marche aller-retour).

Montagne Machupicchu : C'est la plus haute montagne du sanctuaire, connue sous le nom d'escalade au ciel est beaucoup moins raide et offre une vue panoramique pour ceux qui aiment la hauteur. Son accès est aujourd'hui limité à 200 personnes par jour, divisé en deux groupes (départ entre 7h et 10h). La route est bien balisée. Le dénivelé depuis le site est de 500m environ (3h00 de marche aller-retour).

L'accès sur les montagnes

Attention L'accès aux 2 premières montagnes (Waynapicchu et Huchuy Picchu) se réalise par un chemin vertigineux, il est donc important de ne pas être sujet au vertige. L'accès en cas de pluie est fortement déconseillé (sol rocailleux glissant).

La montagne Machupicchu l'accès est moins vertigineux, mais exige un effort physique supplémentaire après 4 jours de marche sur le Chemin Inca.

Afin de profiter au mieux de ces montagnes, il est possible de passer une nuit supplémentaire à Aguas Calientes, et ainsi effectuer une deuxième visite de Machu Picchu le lendemain. Demandez conseil et tarif auprès de nos services.

Retour à Cusco :

Le retour en train vers Ollantaytambo est effectué en catégorie « Expédition » (classe standar) et est non accompagné. Généralement, le retour vers Cusco se fait tard en soirée ou en fin d'après midi, en fonction des disponibilités de trains. Nous ne pouvons garantir aucun horaire au moment de la réservation.

A votre arrivée à Ollantaytambo vous allez faire la connexion directe en bus collectif vers la ville de Cusco, le chauffeur vous laissera proche de la place d'armes, à la gare routière de la compagnie ferroviaire et non à votre hôtel.

Note :

Veillez à bien vérifié la gare de destination de votre train (vous pouvez demander des précisions à votre guide.

Imprévus

Nous nous efforçons de suivre le programme qui vous a été proposé au plus près, mais il peut parfois arriver que pour préserver votre sécurité certains parcours soient modifiés pour des raisons externes à notre organisation. Toutes les excursions sont donc soumises aux aléas de la météorologie locale. N'oubliez pas que vous évoluez dans un milieu naturel souvent loin des moyens de communications. Une certaine flexibilité ainsi qu'une capacité d'adaptation vous est demandé. Votre guide sera donc le seul à pouvoir prendre toutes décisions nécessaires en cas d'impondérable.

Abandon de la randonnée

Dans le cas où le participant pour des raisons physiques, de santé ou personnelles décide de quitter la randonnée. Le protocole d'évacuation sera suivi. En informant votre assurance si nécessaire. Les coûts qui en résultent sont à la charge du participant.

Exonération de TVA

Au Pérou, les étrangers (ou Péruviens) non-résidents et voyageant moins de 60 jours consécutif dans le pays ne payent pas de TVA (IGV au Pérou) sur les forfaits touristiques. Nos prix prennent en compte cette exonération.

A votre arrivée dans le pays, le service de contrôle de l'immigration et des douanes vous remettra votre TAM (Tarjeta Andina de Migración). C'est la seule preuve officielle de votre qualité de touriste dans le pays. Si vous possédez un passeport péruvien, il faut en faire la demande.

Si dans votre groupe, des personnes sont résidentes au Pérou (ou Péruviens), vous devrez ajouter 18% au prix indiqué. Dans ce cas précis, vous pouvez contacter notre conseiller voyage pour de plus amples informations.

Lors de tous les enregistrements dans les hôtels, votre passeport original et votre TAM vous sera demandé. En cas d'absence (ou perte) de la TAM, l'hôtelier pourra vous demander de payer 18 % supplémentaire au prix indiqué de la chambre (à votre charge). La reproduction de la TAM par les autorités officielles coute 20 Nuevos soles. Il est donc important de ne pas perdre la TAM.

A PROPOS DES RÉSERVATIONS ET DES PAIEMENTS :

Pour confirmer la réservation vous devez envoyer toutes les informations des passagers. Le Ministère de la Culture péruvien demande obligatoirement les informations suivantes : nom complet, date de naissance, numéro de passeport, nationalité. Il est préférable de nous envoyer votre passeport scanné afin d'éviter les erreurs.

QUOI APPORTER POUR LE TREK CHEMIN DE L'INCA VERSION : 2 JOURS / 1 NUIT

Attention sur le chemin des Incas, vous devez porter vos affaires

VÊTEMENTS :

- Vêtements légers et chauds pour les journées d'excursion (les matériaux techniques à séchage rapide sont recommandés)
- Sous-vêtements pour les nuits du trek et la visite de Machu Picchu.
- Une veste imperméable pour le vent et la pluie (vérifier qu'elle soit bien 100% imperméable).
- Chapeau ou casquette.

SÉCURITÉ ET PROTECTION :

- Crème solaire (SPF 50 minimum) et protection pour les lèvres.
- Lunettes de soleil avec filtre UV.
- Chapeau ou casquette.
- Répulsif pour insectes.
- Gourde ou bouteille d'eau avec filtre (capacité minimale d'un litre et demi à 2 litres).
- Bâtons de trekking. "Possibilité de location"
- Sac à dos (Day Bag) d'expédition avec une capacité minimum de 30-40 litres et avec un ajustement à la taille et une protection contre la pluie.
- Médicaments personnels.

INFORMATIONS GÉNÉRALES :

- Document original avec lequel a été faite la réservation. (Passeport).
- Produits de nettoyage personnels (éviter les shampoo et les gels-douche en grande quantité)
- Serviette à séchage rapide.
- Snacks (noix, biscuits, bonbons, chocolats).
- De l'argent en plus, en cas d'urgence.