Les Croix de Sénégas

claude. senegas

Etudes sur Sénégas n°1 mars 2006

Croix Patrimoine rural

Il existe à Sénégas une croix en pierre (granite), placée sur une petite hauteur.

Cette croix est dite alésée. Elle est gravée sur la face Est, au centre : d'une date « 1814 » et en dessous des initiales « PS ».

Elle se compose de quatre parties. Une croix alésée, une colonne carrée qui supporte la croix (aux dimensions identiques), emboité dans un piédestal et posé sur un socle d'empilement de plusieurs pierres, ou peut-être un emmarchement à 3 degrés ?

Sa signification est religieuse. Autrefois les gens mettaient une croix à leurs fermes contre les mauvais « sorts » ou pour protéger leurs biens.

« Au temps de mes grands-parents au passage de la croix, on faisait souvent un signe de croix, machinalement. Tout le monde respecte cette croix, malgré son âge elle n'est jamais tombée, malgré le vent le mauvais temps. Souvenir de Mme Raymonde Ramond, de Sénégas en 1993 »

Qui a érigé cette croix ?

D'après les initiales Pierre Sénégas en 1814, la date correspond sûrement à l'érection de la croix et les initiales se rapporte vraisemblablement au maître d'ouvrage.

Le prénom de Pierre est très usité dans la famille restée à identifier la bonne personne.

La parcelle[1] de terre numéro 166, porte le toponyme de « serre de la Croux » et désigne bien l'endroit où a été ériger la croix. Elle appartient à Pierre Sénégas, de Sénégas.

Effectivement la « croux[2] » est érigé sur un mamelon peu élevé.



Les autres parcelles limitrophes numérotées 169 et 170 appartienne à François Sénégas dit Esteve de Sénégas. Il s'agit d'une terre ; lieu-dit « le pradel » et d'un jardin lieu-dit ; « lourtou ».

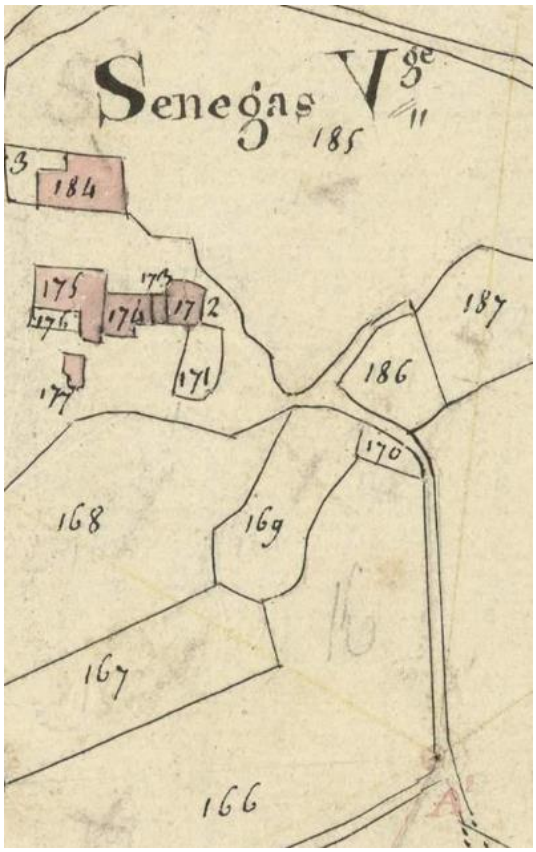

Le registre d'état civil de Camarès nous fournit quelques pistes :

« Acte[3] n° 25, décès de Sénégas Pierre l'an 1818 le 5 juillet ont comparus Sénégas François propriétaire cultivateur âgé de 60 ans frère du décédé habitant mas de Sénégas ont déclaré à 2 h du matin le nommé Pierre Sénégas âgé de 80 ans fils de feu Antoine Sénégas et Marie Ramond est décédé dans la maison du sudit Sénégas François comparant audit Sénégas »

Peut-être ce Pierre, juste 4 années avant sa mort, ou en sa mémoire ?

Un autre Pierre y a trouvé la mort : « Acte[4] n° 120, décès le 02 novembre 1845 de Pierre Sénégas[5] fils de feu autre Pierre Sénégas et de Anne Cabanes, âgé de 89[6] ans et époux de Anne Razimbaud[7], c'est tué en tombant de son haut, auprès de la croix du lieu de Sénégas dans le chemin qui vient à Camarès »

1 : Emplacement au hameau.

Cette croix tournée vers l'Est existe toujours en 2005.

La consultation de nouveaux documents mis en ligne par les AD 12 et plus particulièrement du registre fait pour la levée du plan cadastral de Camarès.

Nous apprenons que la croix de Sénégas a été utilisée pour servir à la réalisation du plan cadastral.

Le géomètre à recherche un point fixe en l'occurrence la croix de Sénégas. « Du point trigonométrique une ligne a été mesurée dans la direction d'un autre point qui est la Croix de Sénégas section A »

Ce registre[8] présentant les résultats des opérations trigonométriques.

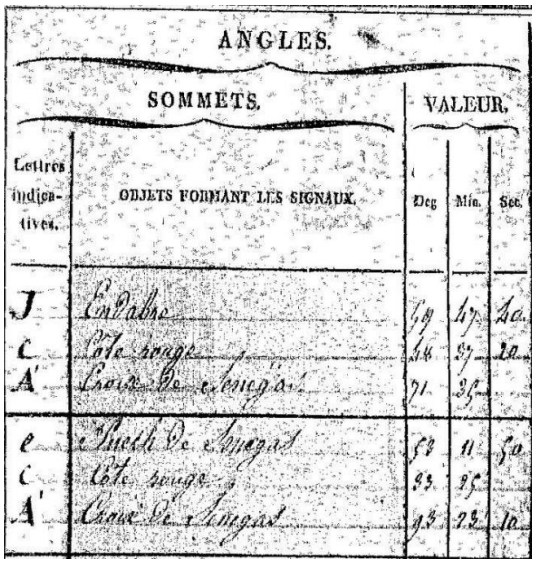

ANGLES.

SOMMETS.		VALEUR.		
Lettres indicatives.	OBJETS FORMANT LES SIGNAUX.	Deg	Min.	Sec.
J	Endabre	59	47	40
C	Côte rouge	44	37	20
A'	Croix de Sénégas	71	35	
e	Puech de Sénégas	58	11	50
C	Côte rouge	33	25	
A'	Croix de Sénégas	93	23	10

Tableau trigonométriques partiel.

Chaque ferme a une croix, en pierre simple ou en fer forgé. Elle se trouve aux abords des chemins et bien souvent on dit le chemin de la « croux »

Une autre croix est placée sur la parcelle n° 66, (dite croix de Sénégas). Elle s'élève en bordure de la route peut fréquenter D 101, allant de Sénégas à Montlaur, (où ancien chemin de Saint-Affrique à Sylvanès[9]).

Aucune trace manuscrite ne nous permet d'établir une vérité historique sur l'origine de la mise en place de cette croix.

A une époque où l'on voyageait à pied, elle servait aux voyageurs de point de repère ou de repos.

Une parfaite harmonie unit croix, socle et piédestal. Je n'ai pas remarqué de glyphe sur cette croix. Au centre un cœur[10] s'inscrit dans cette croix pattée alésée arrondie.

2 : Emplacement au bord de la route.

Matérialisée par le dessin d'une croix, marquant un édifice religieux chrétien, elle figure sur la carte topographique IGN.

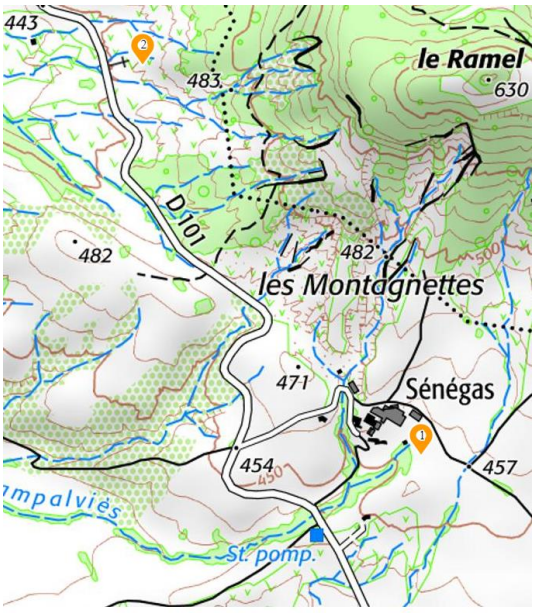

Carte topographique IGN (Géoportail)

Contrairement à la première ou aucune trace sur la même carte ne la situe dans le hameau de Sénégas.

Néanmoins les fonds de carte de Géoportail indiquent pour le plan des parcelles cadastral le numéro actuelle 0066. La croix dite « de Sénégas » y figure.

Ce numéro de parcelle 0066 correspond à l'ancien cadastre napoléonien sous le numéro 117.

Le propriétaire d'alors est Jean Roustan de Faragous pour la pâture, lieu-dit « le camp grand et les montagnettes » de 18 hectares environ.

Sans autre élément cette croix gardera encore son mystère !

Tous ses éléments trouvés mais en évidence la continuité de l'existence de ses croix.

Le charme d'un hameau réside dans une multitude de petits éléments disséminés.

Les croix en font partie, les conserver et les connaître contribue à garder l'identité du monde rural.

---

[1] AD 12, 3 P 044-2 Section A dite de Faragous, Récapitulatif (1833), lieu : CAMARES ; photo 13/28.
[2] = Croix en occitan.
[3] AD 12, 4 E 640-7 CAMARES D 1818/1818.
[4] AD 12, 4 E 40-10 CAMARES NMD 26/07/1845-31/12/1845.
[5] Demi-frère d'Antoine, auteur de la branche de Saint Félix de Sorgues.
[6] Né le 19/04/1762, il y a une légère erreur, sur le calcul de sa mort (83 ans). AD 12, 2 E 165-18 PRUNHES BMS (01/03/1756-22/10/1768)
[7] Une autre erreur ? S'agit-il de la même Marianne qui se marie le 09/02/1790 ? Les parents de Pierre sont feu Pierre Sénégas et feu Susanne Guiraud, donc différents de l'acte de décès de 1845 (Pierre Sénégas x Anne Cabanes) ; confusion avec ses trisaïeuls ? AD 2 E 202-11 SAINT-VINCENT-DE-LACALM BNS 1784/1792 (MOUNES-PROHENCOUX)
[8] AD 12 : 3 P 044-2-Trigonométrie-(1833), état de section de Camarès : page 6/41. Lien : https://archives.aveyron.fr/ark:/11971/vtafd04bae76136df8c/daoloc/0/layout:table/idsearch:RECH_a226da0096b206dee70a3a5620d0d9d5#id:1959795060

[9] Voir plan de parcelles Faragous, Section A1, A2, lieu : CAMARES. AD 12, 3 P 044-1 2 et 3 P 004-1 3.
[10] Représente l'amour de Dieu ou la dévotion au Sacré-coeur.